

АДМИНИСТРАЦИЯ ГОРОДА ЖЕРДЕВКА
ЖЕРДЕВСКОГО РАЙОНА ТАМБОВСКОЙ ОБЛАСТИ

ПОСТАНОВЛЕНИЕ

16.02.2015

г. Жердевка

№ 35

Об установлении на территории города Жердевка Жердевского района Тамбовской области границ прилегающих к организациям и объектам территорий, на которых не допускается розничная продажа алкогольной продукции

В соответствии с Федеральным законом от 22.11.1995 г. № 171-ФЗ «О государственном регулировании производства и оборота этилового спирта, алкогольной и спиртосодержащей продукции и об ограничении потребления (распития) алкогольной продукции», постановлением Правительства Российской Федерации от 27.12.2012 № 1425 «Об определении органами государственной власти субъектов Российской Федерации мест массового скопления граждан и мест нахождения источников повышенной опасности, в которых не допускается розничная продажа алкогольной продукции, а также определении органами местного самоуправления границ прилегающих к некоторым организациям и объектам территорий, на которых не допускается розничная продажа алкогольной продукции», Законом Тамбовской области от 24.05.2012 № 141-З «О государственном регулировании розничной продажи алкогольной продукции и об ограничении потребления (распития) алкогольной продукции в Тамбовской области», постановлением администрации Тамбовской области от 15.03.2013 № 244 «Об определении мест массового скопления граждан и мест нахождения источников повышенной опасности, в которых не допускается розничная продажа алкогольной продукции на территории Тамбовской области», администрация города постановляет:

1. Утвердить перечень организаций и (или) объектов, расположенных на территории города, на прилегающих территориях к которым не допускается розничная продажа алкогольной продукции, согласно приложению № 1.

2. Утвердить минимальные значения расстояний от детских, образовательных, медицинских организаций, объектов спорта, объектов военного назначения, оптовых и розничных рынков, вокзалов, аэропортов и иных мест массового скопления граждан и мест нахождения источников повышенной опасности, до границ прилегающих к ним территорий, на которых не допускается розничная продажа алкогольной продукции - 30 метров от входа для посетителей на обособленную территорию, либо от входа для посетителей в организацию и (или) объект (при отсутствии обособленной территории).

Период времени, в течение которого не допускается розничная продажа алкогольной продукции при проведении мероприятий в местах массового

скопления граждан, соответствует периоду времени, определенному для проведения публичного мероприятия.

3. Определить способ расчета расстояния от организаций и (или) объектов, указанных в приложении № 1, до границ прилегающих территорий по прямой линии от входа для посетителей на обособленную территорию (при наличии таковой) или от входа для посетителей в здание (строение, сооружение), в котором расположены организации и (или) объекты, указанные в приложении №1, до входа для посетителей в стационарный торговый объект.

4. Утвердить схемы границ прилегающих территорий для каждой организации и (или) объекта, расположенных на территории города, на прилегающих территориях к которым не допускается розничная продажа алкогольной продукции, согласно приложению № 2.

5. Разместить (опубликовать) на информационно-новостном портале региональных средств массовой информации Тамбовской области (www.top68.ru).

6. Настоящее постановление вступает в силу после официального опубликования.

7. Контроль за исполнением настоящего постановления оставляю за собой.

Глава города

В.А. Соловьев

УТВЕРЖДЕН
постановлением администрации города
от 16.02.2015 № 35

Перечень
организаций и (или) объектов, расположенных на территории города, на
прилегающих территориях к которым не допускается розничная продажа
алкогольной продукции

№ п/п	Наименование организации	Наименование объекта/адрес
1	2	3
1. Образовательные организации		
1.1.	Муниципальное бюджетное общеобразовательное учреждение «Жердевская средняя общеобразовательная школа»	Здание школы/г. Жердевка, ул. Нагорная, д. 72 Здание школы/г. Жердевка, ул. Тухачевского, д. 5 Здание школы/г. Жердевка, ул. Интернациональная, д. 8 Здание школы/г. Жердевка, ул. Чкалова, д. 19а
1.2.	Тамбовское областное государственное бюджетное образовательное учреждение «Жердевская общеобразовательная школа-интернат среднего (полного) общего образования»	Здание школы-интернат/г. Жердевка, пер. Серова, д. 1
1.3.	Муниципальное бюджетное дошкольное образовательное учреждение детский сад №1 "Аленушка"	Здание/г. Жердевка, ул. Серова, д. 1в
1.4.	Муниципальное бюджетное дошкольное образовательное учреждение детский сад № 2 "Светлячок"	Здание/г. Жердевка, ул. Советская, д. 46
1.5.	Муниципальное бюджетное дошкольное образовательное учреждение детский сад №3 "Колокольчик"	Здание/г. Жердевка, ул. Интернациональная, д. 17

1.6.	Муниципальное бюджетное детское образовательное учреждение детский сад № 5 "Радуга"	Здание/г. Жердевка, ул. Мира, д. 19а
1.7.	Муниципальное бюджетное детское образовательное учреждение детский сад № 6 "Солнышко"	Здание/г. Жердевка, ул. Первомайская, д. 125
1.8.	Муниципальное бюджетное детское образовательное учреждение детский сад №7 "Белоснежка"	Здание/г. Жердевка, ул. Заводская, д. 11а
1.9.	Муниципальное бюджетное образовательное учреждение дополнительного образования детей «Жердевский дом детского творчества»	Здание/г. Жердевка, ул. Первомайская, д. 152
1.10.	Муниципальное бюджетное образовательное учреждение дополнительного образования детей «Жердевская детская школа искусств»	Здание/г. Жердевка, ул. Первомайская, д. 173
1.11.	Муниципальное бюджетное образовательное учреждение дополнительного образования детей «Жердевская детско-юношеская спортивная школа»	Здание спортзала/г. Жердевка, ул. Парковая, д. 2
		Здание/г. Жердевка, ул. Первомайская, д. 152
		Стадион/г. Жердевка, ул. Парковая, д. 2
1.12.	Тамбовское областное государственное бюджетное образовательное учреждение среднего профессионального образования "Жердевский колледж сахарной промышленности"	Здание/г. Жердевка, ул. Интернациональная, д. 3
1.13.	Негосударственное образовательное учреждение дополнительного профессионального образования Жердевская автомобильная школа Общероссийской общественно-государственной организации	Здание/г. Жердевка, ул. Семашко, д. 7а

	"Добровольное общество содействия армии, авиации и флоту России"	
2. Медицинские организации		
2.1.	Тамбовское областное государственное бюджетное учреждение здравоохранения "Жердевская центральная районная больница"	Здание больницы/г. Жердевка, ул. Семашко, д. 1а Здание поликлинического отделения/г. Жердевка, ул. Первомайская, д. 141 Здание городской больницы/г. Жердевка, ул. Интернациональная, д. 5а
2.2.	Общество с ограниченной ответственностью «Стоматология»	Здание/г. Жердевка, пер. Коммунальный, д. 10, кв. 1
2.3.	Общество с ограниченной ответственностью «Стоматология+»	Здание/г. Жердевка, пер. Комарова, д. 10а
2.4.	Общество с ограниченной ответственностью «Стомадент»	Нежилое помещение/г. Жердевка, ул. Советская, д. 103, к. 12
3. Вокзал		
3.1.	Железнодорожная станция «Жердевка»	Нежилое помещение/г. Жердевка, ул. Тухачевского
4. Объекты военного назначения		
4.1.	Отдел военного комиссариата Тамбовской области по Жердевскому и Ржакскинскому районам	Нежилое помещение/г. Жердевка, ул. Первомайская, д. 51
5. Места массового скопления граждан		
5.1.	Территория, непосредственно прилегающая к зданию, расположенному по адресу: г. Жердевка, ул. Первомайская, 124	

УТВЕРЖДЕНЫ

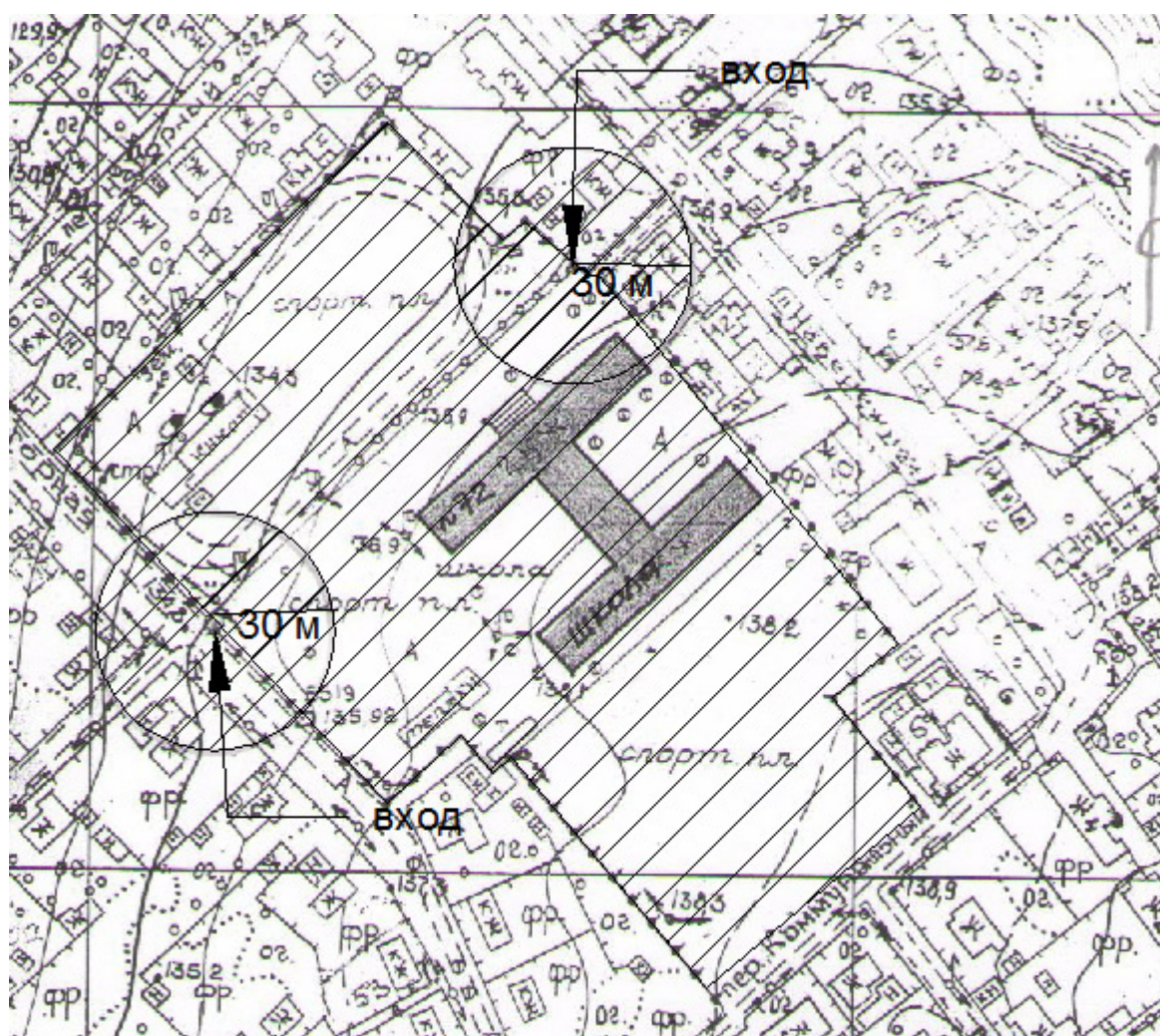
постановлением администрации города
от 16.02.2015 № 35

Схемы

границ прилегающих территорий для каждой организации и (или) объекта,
расположенных на территории города, на прилегающих территориях к которым
не допускается розничная продажа алкогольной продукции

Схема границ прилегающих территорий для здания муниципального бюджетного
общеобразовательного учреждения «Жердевская средняя общеобразовательная школа» по
адресу: г. Жердевка, ул. Нагорная, д. 72, на которых не допускается розничная продажа
алкогольной продукции

М 1:2000





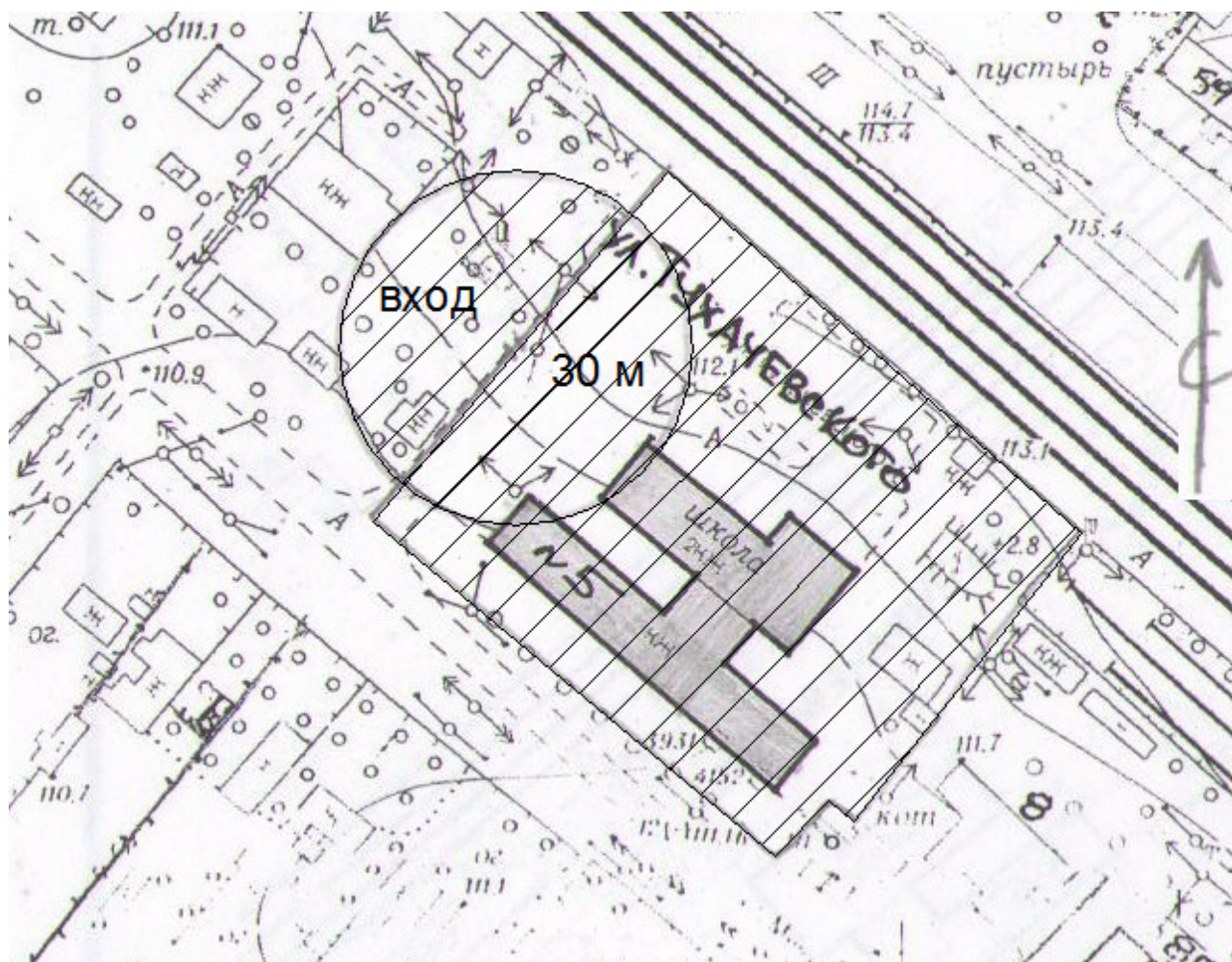
-  прилегающая территория
-  границы прилегающей территории

Схема границ прилегающих территорий для здания муниципального бюджетного общеобразовательного учреждения «Жердевская средняя общеобразовательная школа» по адресу: г. Жердевка, ул. Тухачевского, д. 5, на которых не допускается розничная продажа алкогольной продукции
 М 1:2000

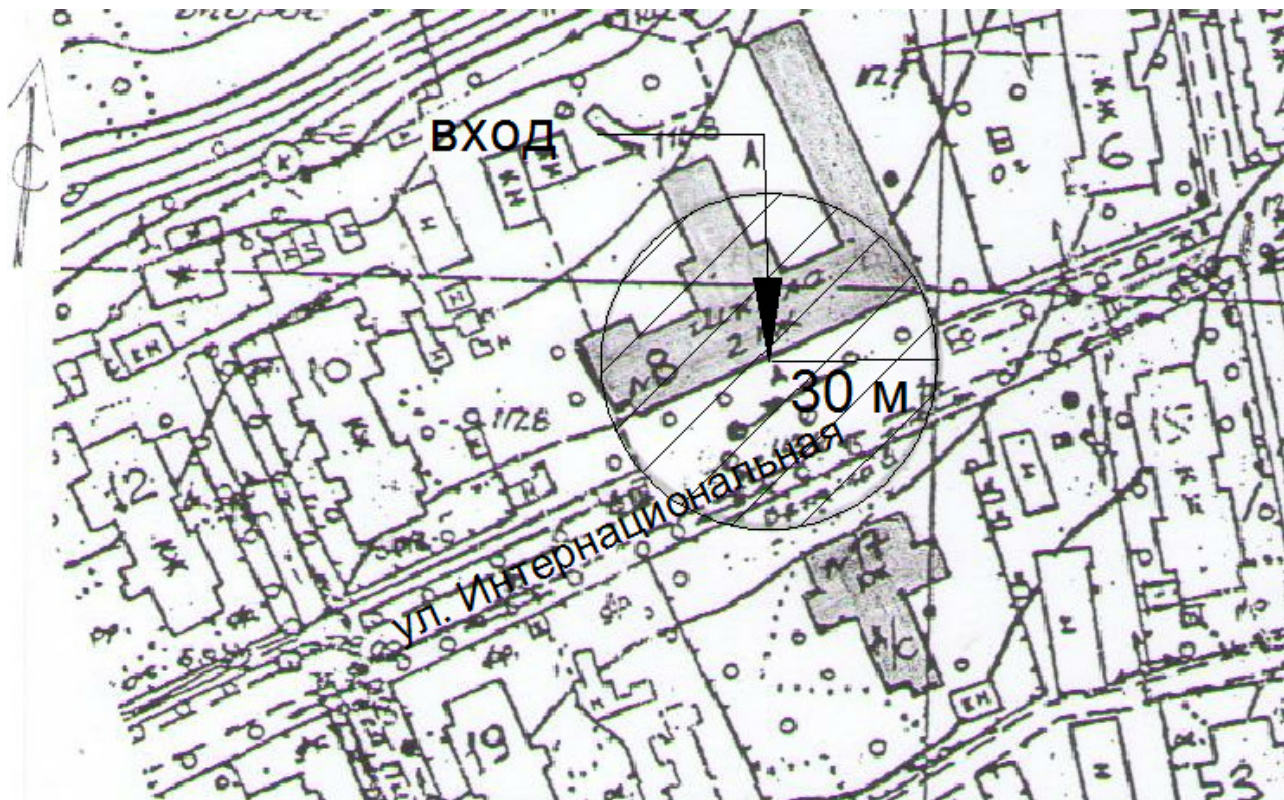


прилегающая территория



границы прилегающей территории

Схема границ прилегающих территорий для здания муниципального бюджетного общеобразовательного учреждения «Жердевская средняя общеобразовательная школа» по адресу: г. Жердевка, ул. Интернациональная, д. 8, на которых не допускается розничная продажа алкогольной продукции
М 1:2000





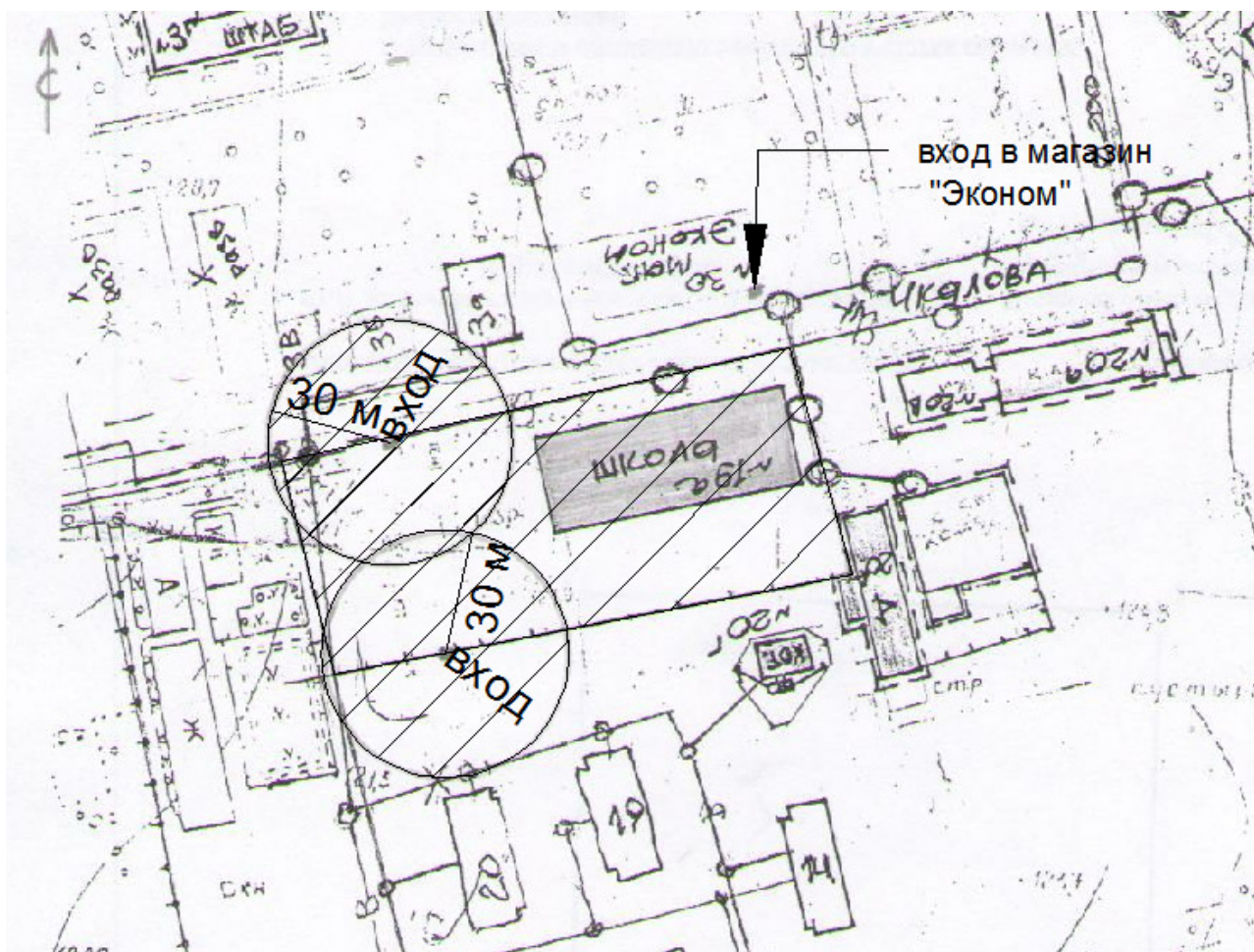
-  прилегающая территория
-  границы прилегающей территории

Схема границ прилегающих территорий для здания муниципального бюджетного общеобразовательного учреждения «Жердевская средняя общеобразовательная школа» по адресу: г. Жердевка, ул. Чкалова, д. 19а, на которых не допускается розничная продажа алкогольной продукции
М 1:2000





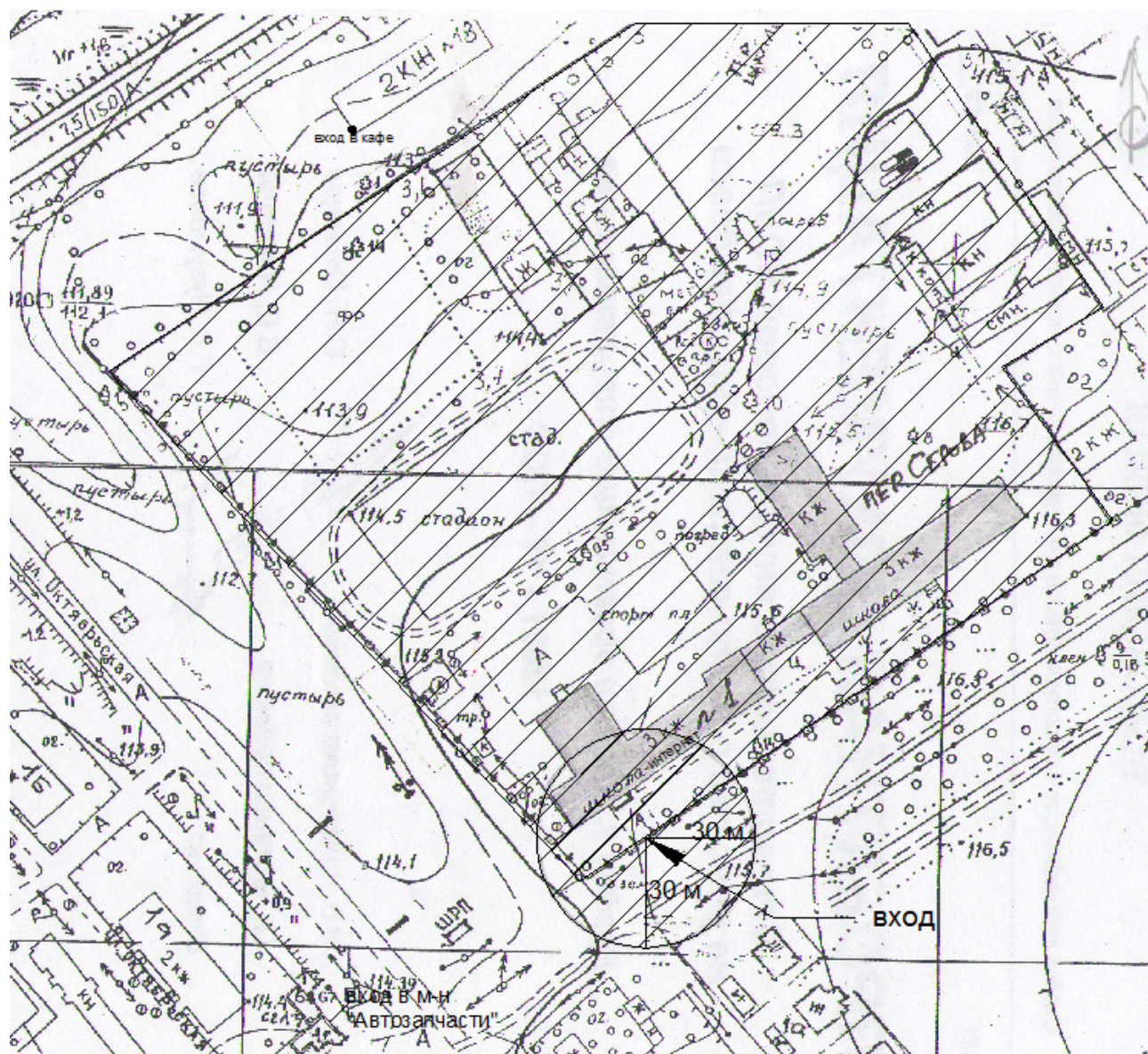
-  прилегающая территория
-  границы прилегающей территории

Схема границ прилегающих территорий для здания Тамбовского областного государственного бюджетного образовательного учреждения «Жердевская общеобразовательная школа-интернат среднего (полного) общего образования» по адресу: г. Жердевка, пер. Серова, д. 1, на которых не допускается розничная продажа алкогольной продукции
 М 1:2000





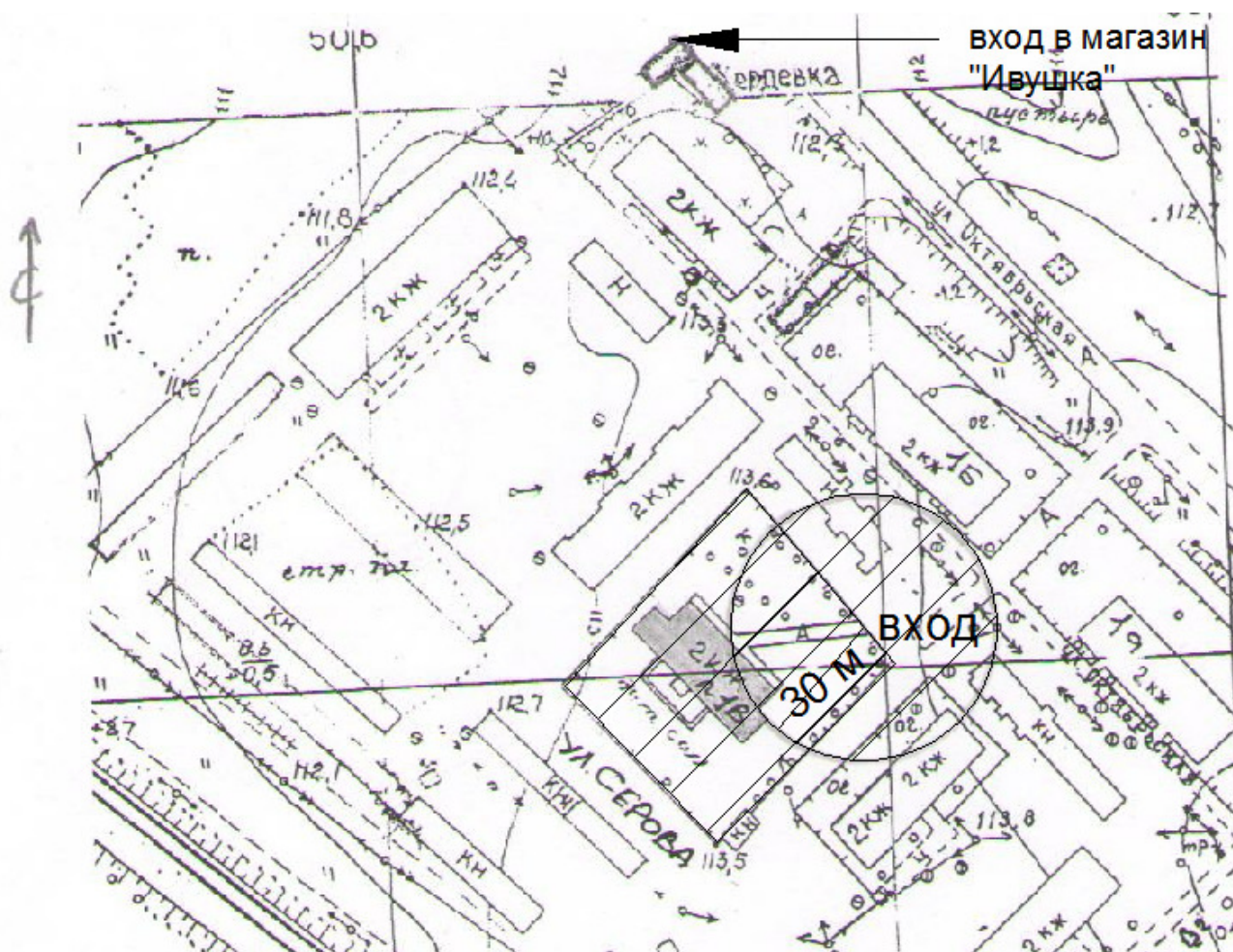
-  прилегающая территория
-  границы прилегающей территории

Схема границ прилегающих территорий для здания муниципального бюджетного детского образовательного учреждения детский сад №1 "Аленушка" по адресу: г. Жердевка, ул. Серова, д. 1в, на которых не допускается розничная продажа алкогольной продукции
М 1:2000





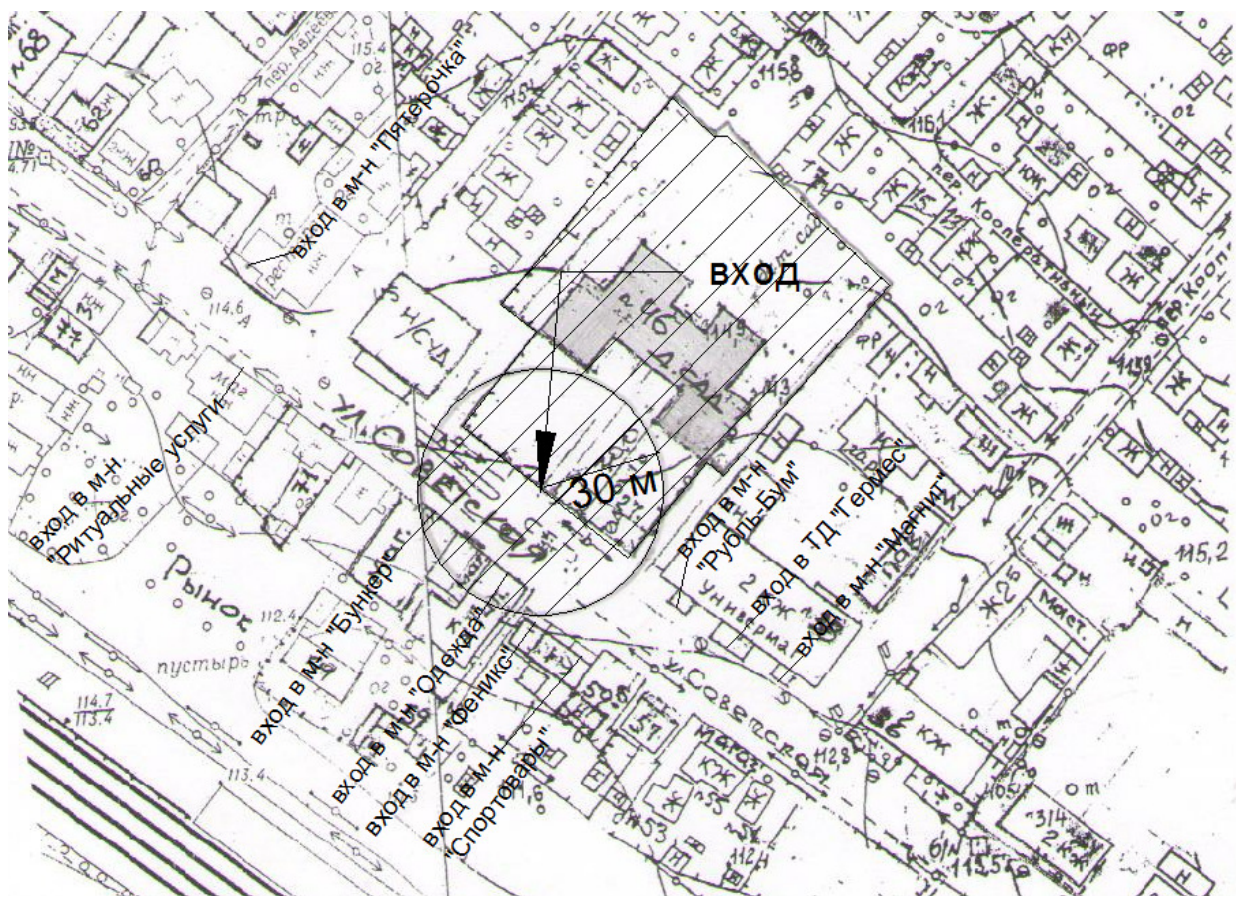
-  прилегающая территория
-  границы прилегающей территории

Схема границ прилегающих территорий для здания муниципального бюджетного детского образовательного учреждения детский сад №2 "Светлячок" по адресу: г. Жердевка, ул. Советская, д. 46, на которых не допускается розничная продажа алкогольной продукции
М 1:2000





-  прилегающая территория
-  границы прилегающей территории

Схема границ прилегающих территорий для здания муниципального бюджетного детского образовательного учреждения детский сад №3 "Колокольчик" по адресу: г. Жердевка, ул. Интернациональная, д. 17, на которых не допускается розничная продажа алкогольной продукции
М 1:2000





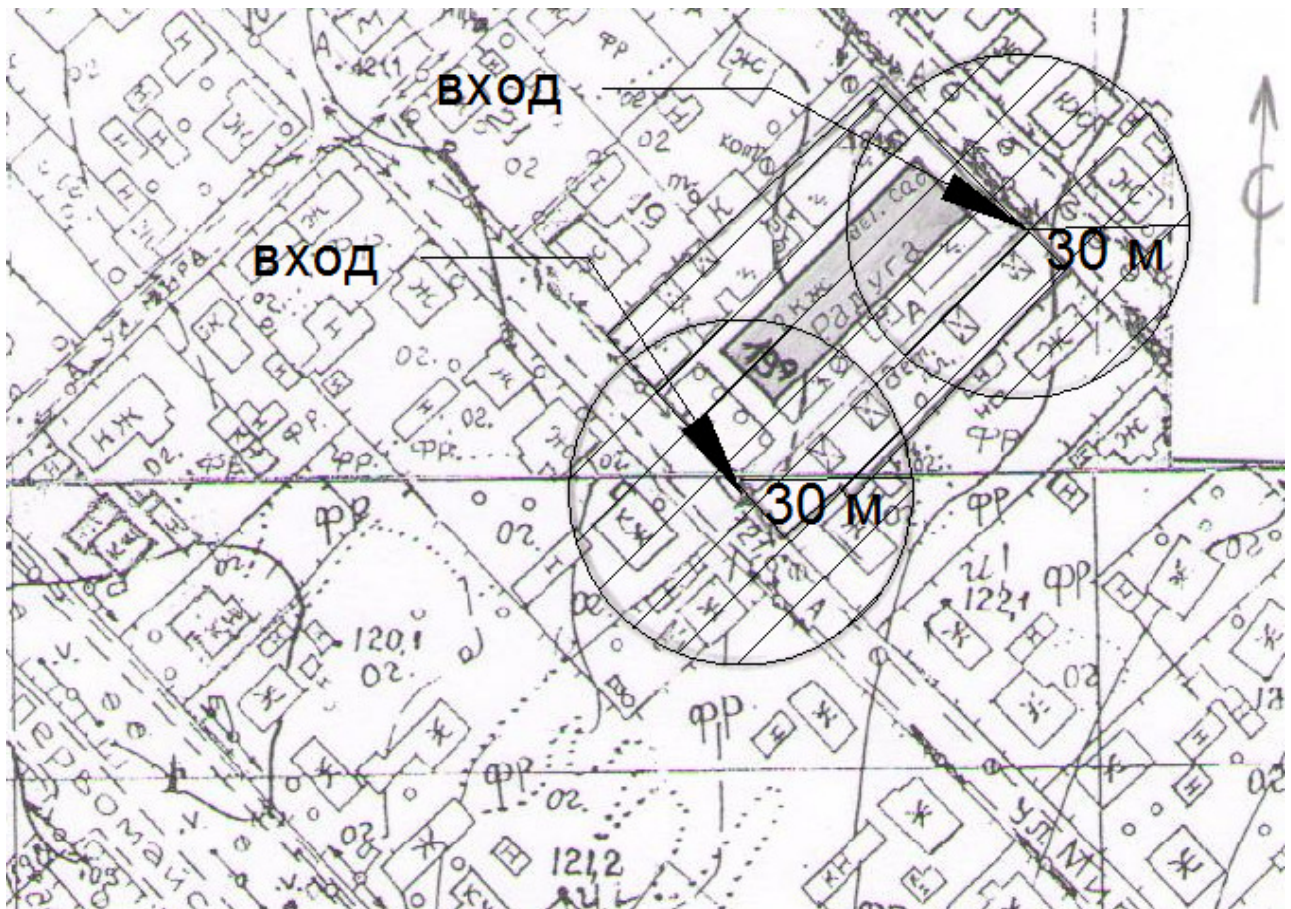
-  прилегающая территория
-  границы прилегающей территории

Схема границ прилегающих территорий для здания муниципального бюджетного детского образовательного учреждения детский сад №5 "Радуга" по адресу: г. Жердевка, ул. Мира, д. 19а, на которых не допускается розничная продажа алкогольной продукции
М 1:2000





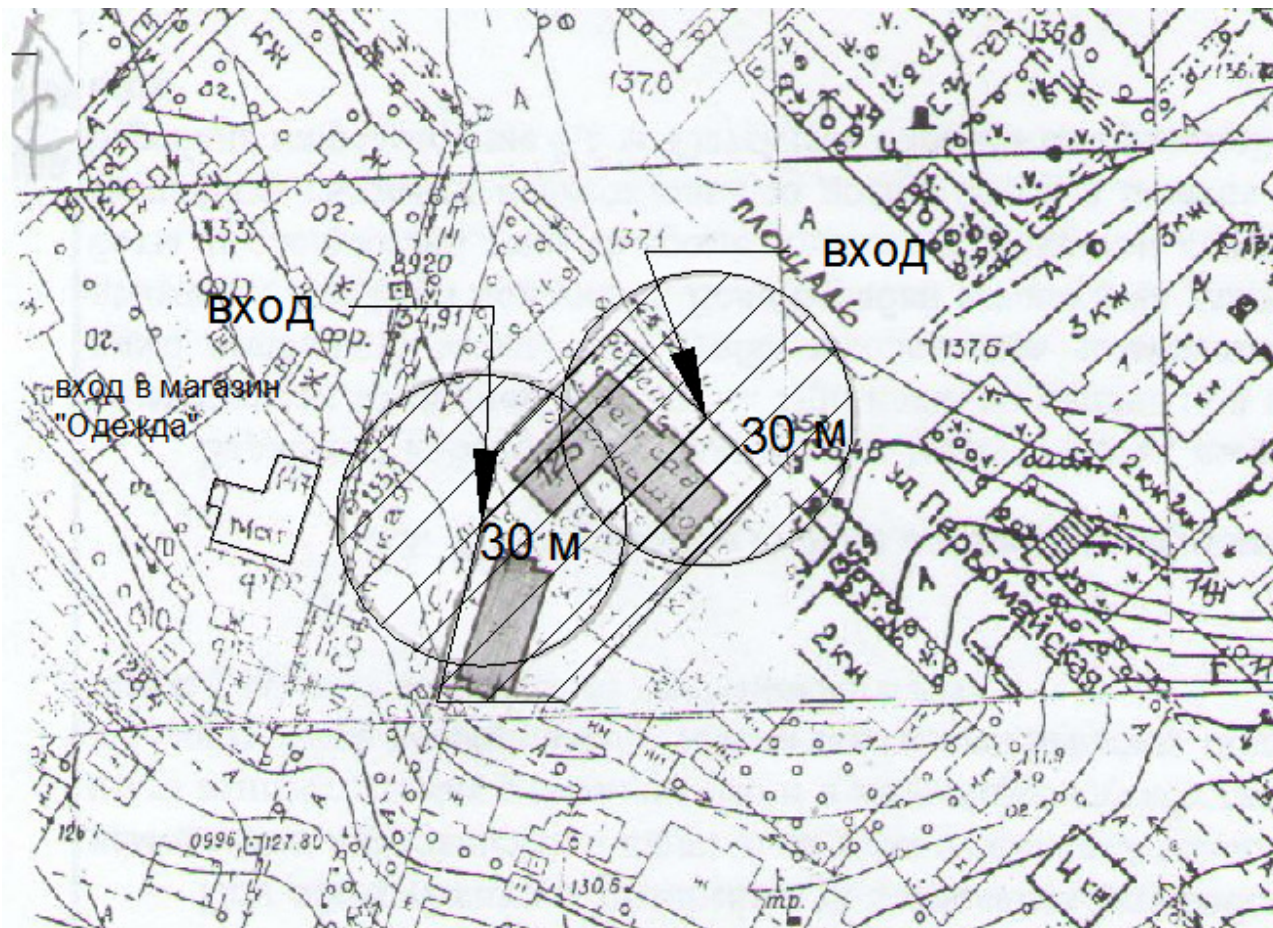
-  прилегающая территория
-  границы прилегающей территории

Схема границ прилегающих территорий для здания муниципального бюджетного детского образовательного учреждения детский сад №6 "Солнышко" по адресу: г. Жердевка, ул. Первомайская, д. 125, на которых не допускается розничная продажа алкогольной продукции
М 1:2000





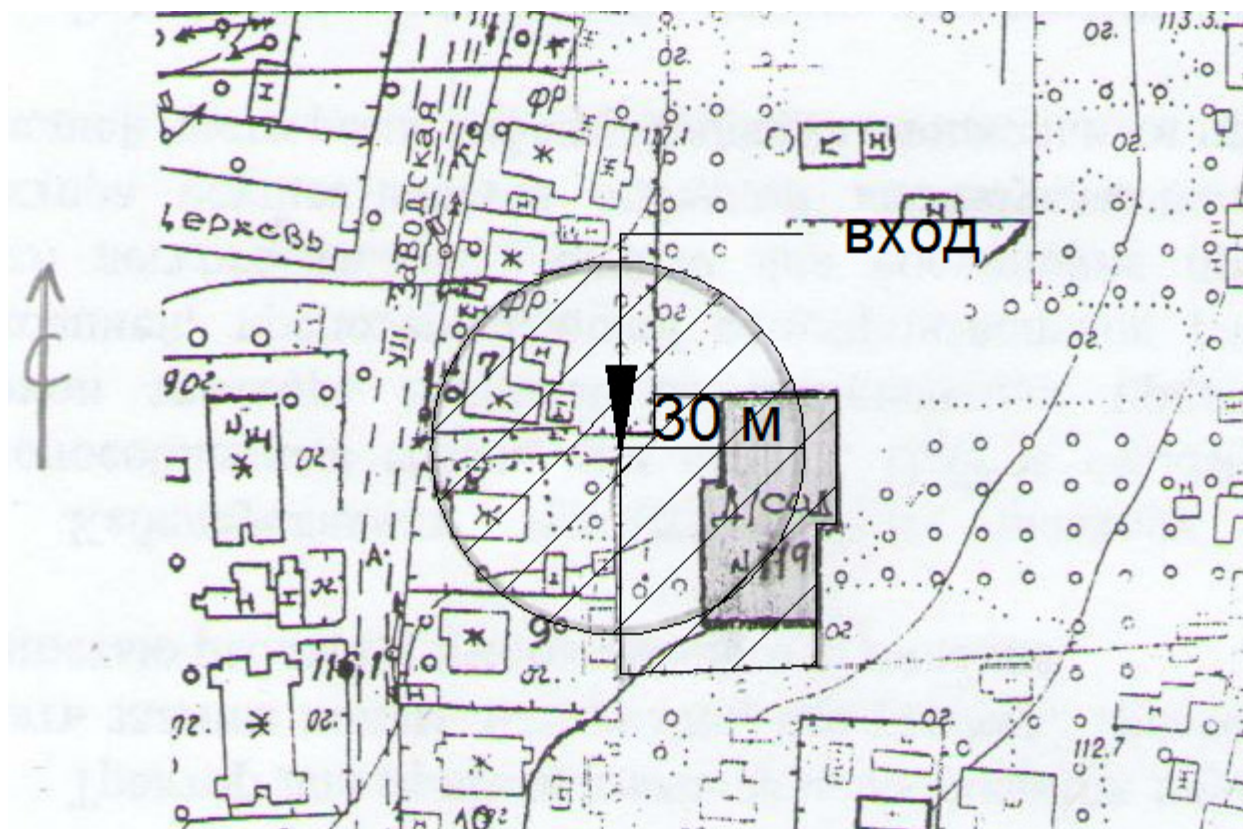

-  прилегающая территория
-  границы прилегающей территории

Схема границ прилегающих территорий для здания муниципального бюджетного детского образовательного учреждения детский сад №7 "Белоснежка" по адресу: г. Жердевка, ул. Заводская, д. 11а, на которых не допускается розничная продажа алкогольной продукции
М 1:2000

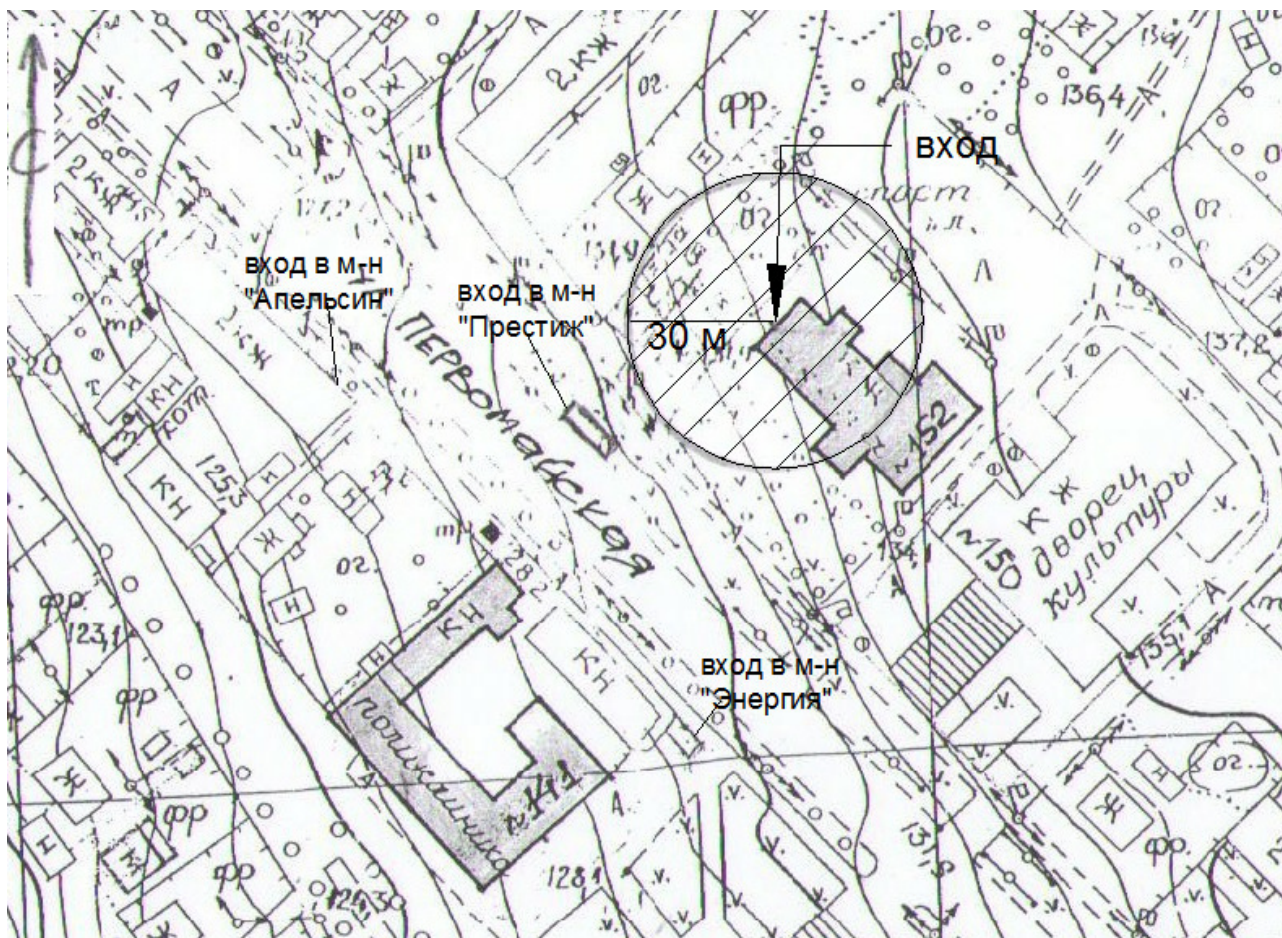


прилегающая территория



границы прилегающей территории

Схема границ прилегающих территорий для здания муниципального бюджетного образовательного учреждения дополнительного образования детей «Жердевский дом детского творчества» по адресу: г. Жердевка, ул. Первомайская, д. 152, на которых не допускается розничная продажа алкогольной продукции
М 1:2000

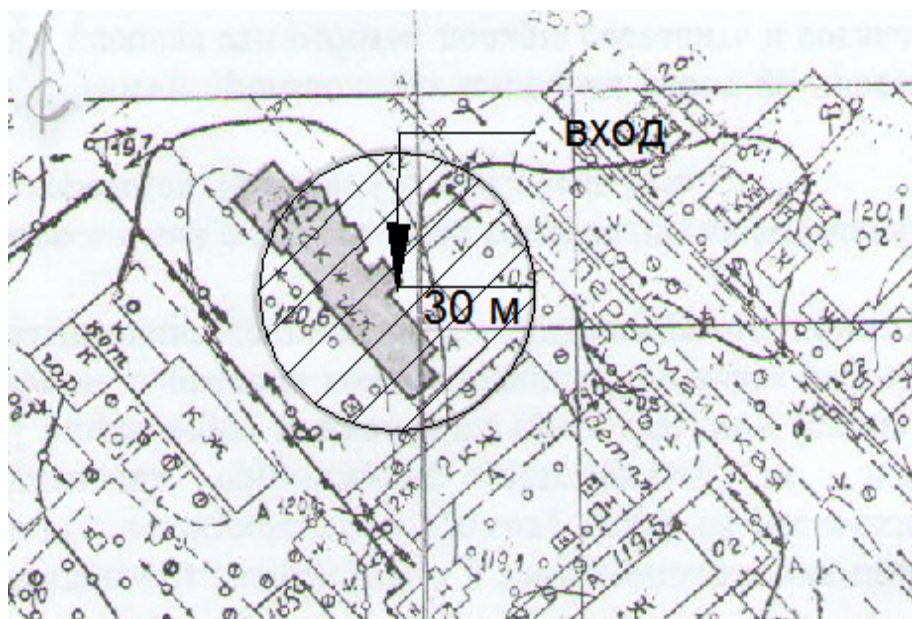


прилегающая территория



границы прилегающей территории

Схема границ прилегающих территорий для здания муниципального бюджетного образовательного учреждения дополнительного образования детей «Жердевская детская школа искусств» по адресу: г. Жердевка, ул. Первомайская, д. 173, на которых не допускается розничная продажа алкогольной продукции
М 1:2000





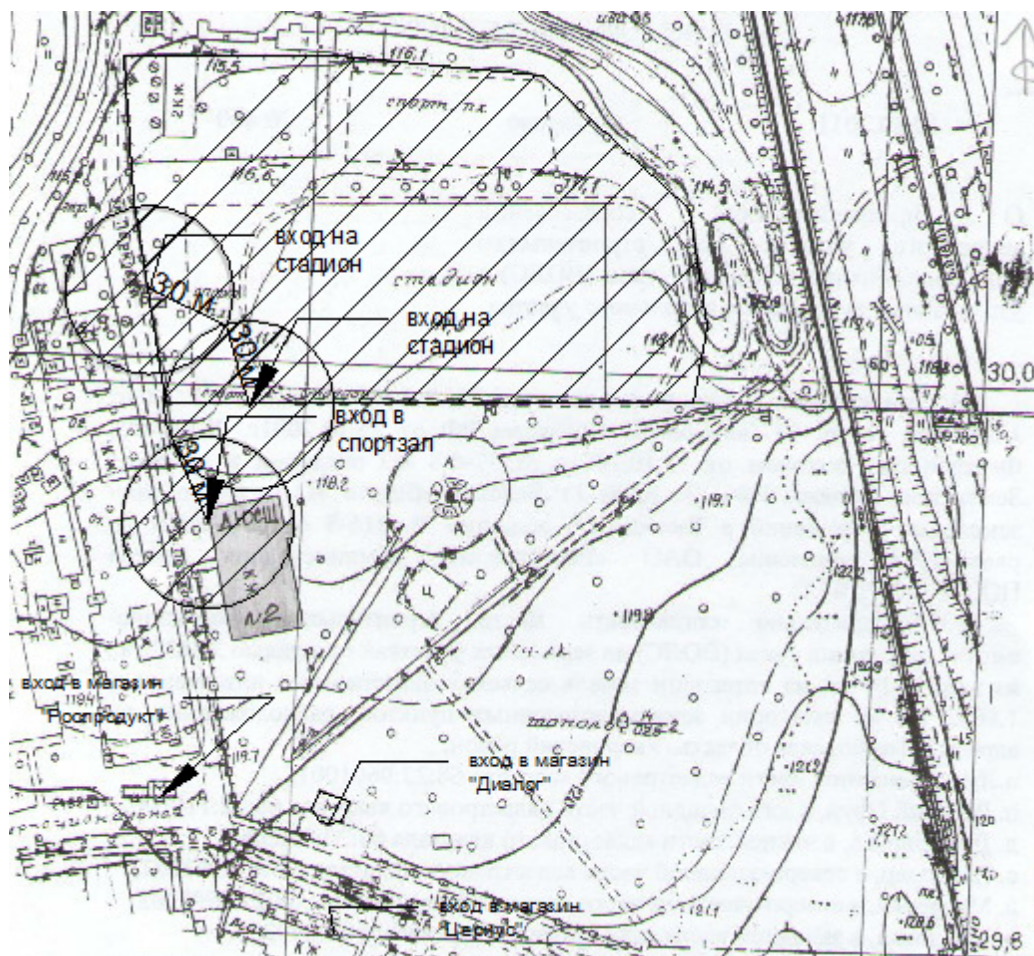
-  прилегающая территория
-  границы прилегающей территории

Схема границ прилегающих территорий для здания спортзала и стадиона муниципального бюджетного образовательного учреждения дополнительного образования детей «Жердевская детско-юношеская спортивная школа» по адресу: г. Жердевка, ул. Парковая, д. 2, на которых не допускается розничная продажа алкогольной продукции
М 1:2000





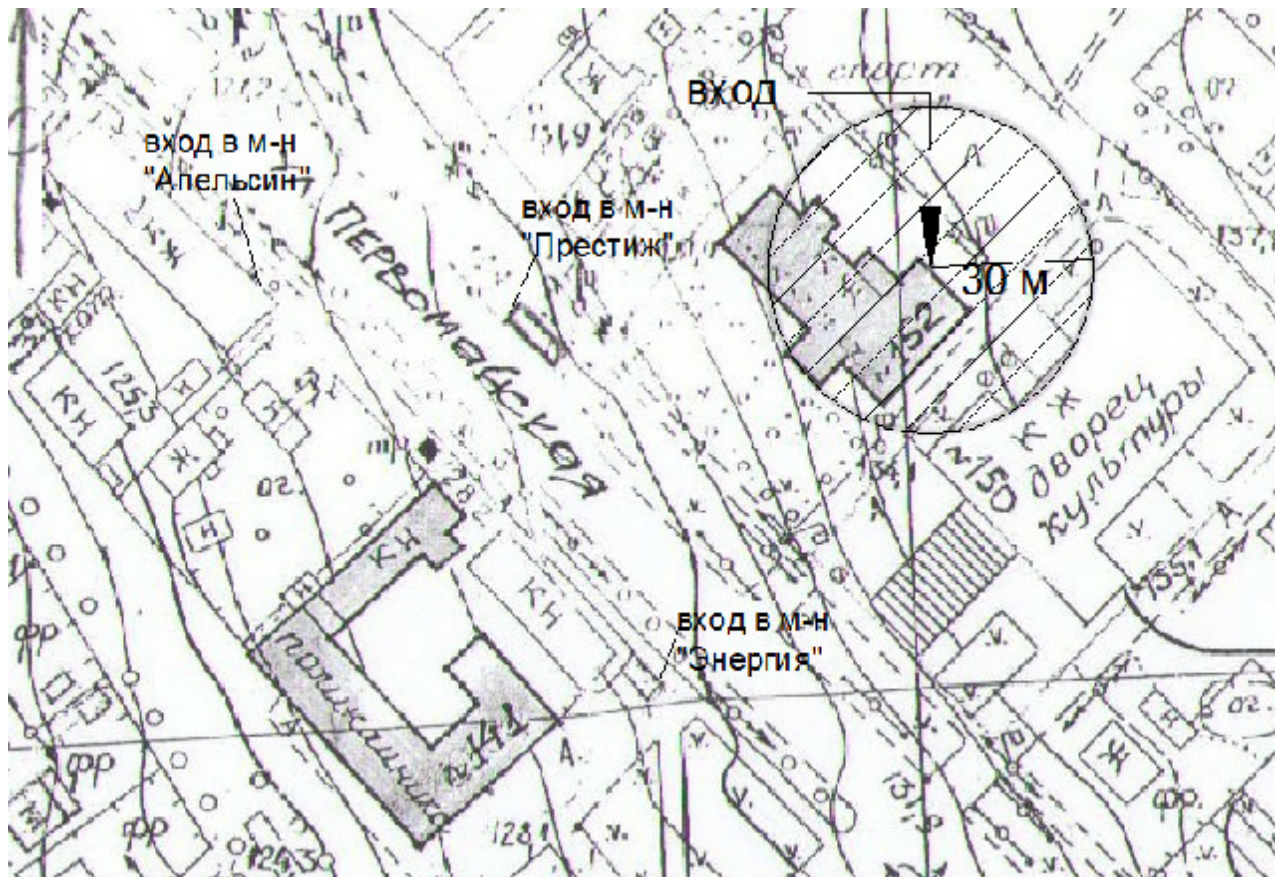
-  прилегающая территория
-  границы прилегающей территории

Схема границ прилегающих территорий для здания муниципального бюджетного образовательного учреждения дополнительного образования детей «Жердевская детско-юношеская спортивная школа» по адресу: г. Жердевка, ул. Первомайская, д. 152, на которых не допускается розничная продажа алкогольной продукции
М 1:2000





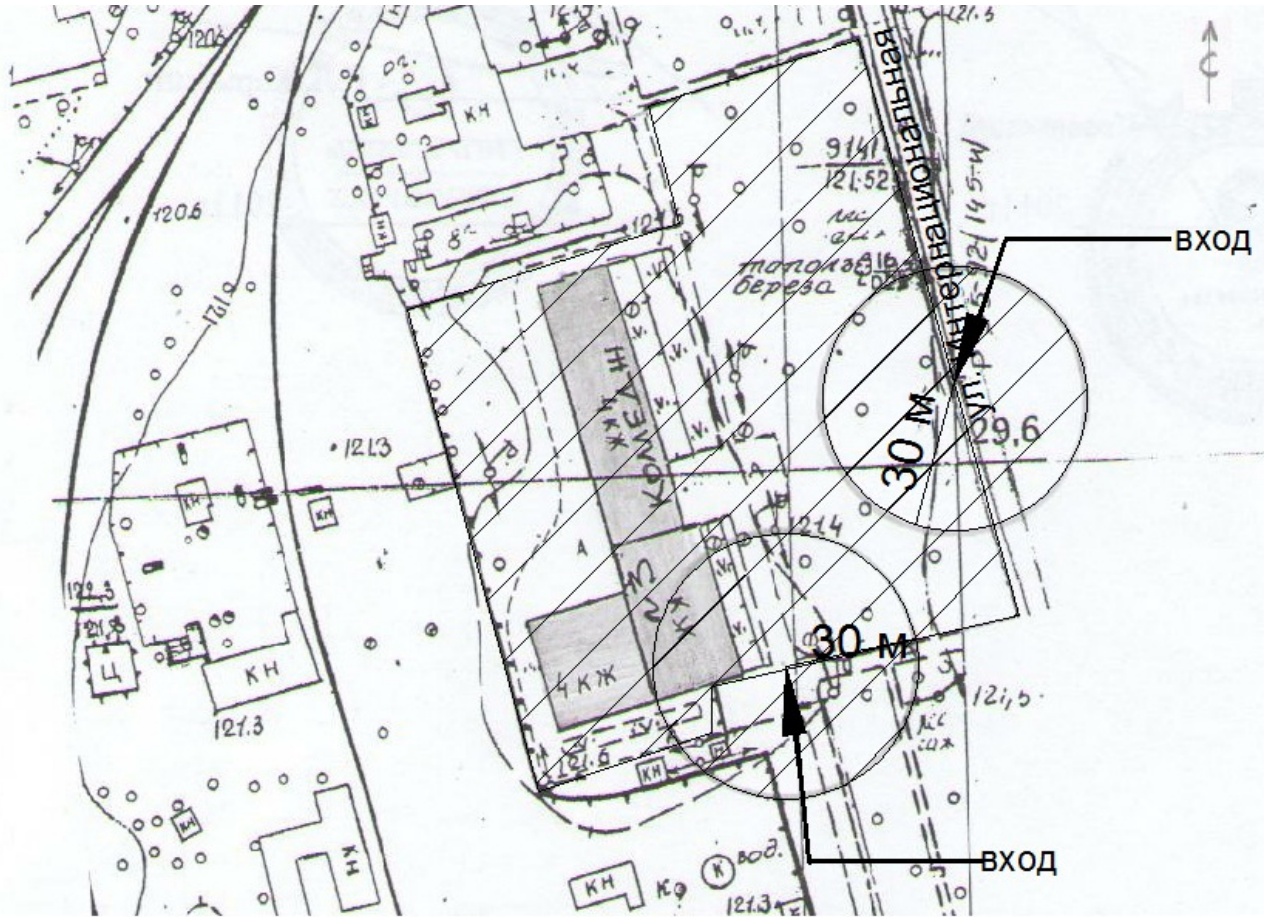
-  прилегающая территория
-  границы прилегающей территории

Схема границ прилегающих территорий для здания Тамбовского областного государственного бюджетного образовательного учреждения среднего профессионального образования "Жердевский колледж сахарной промышленности" по адресу: г. Жердевка, ул. Интернациональная, д. 3, на которых не допускается розничная продажа алкогольной продукции
М 1:2000





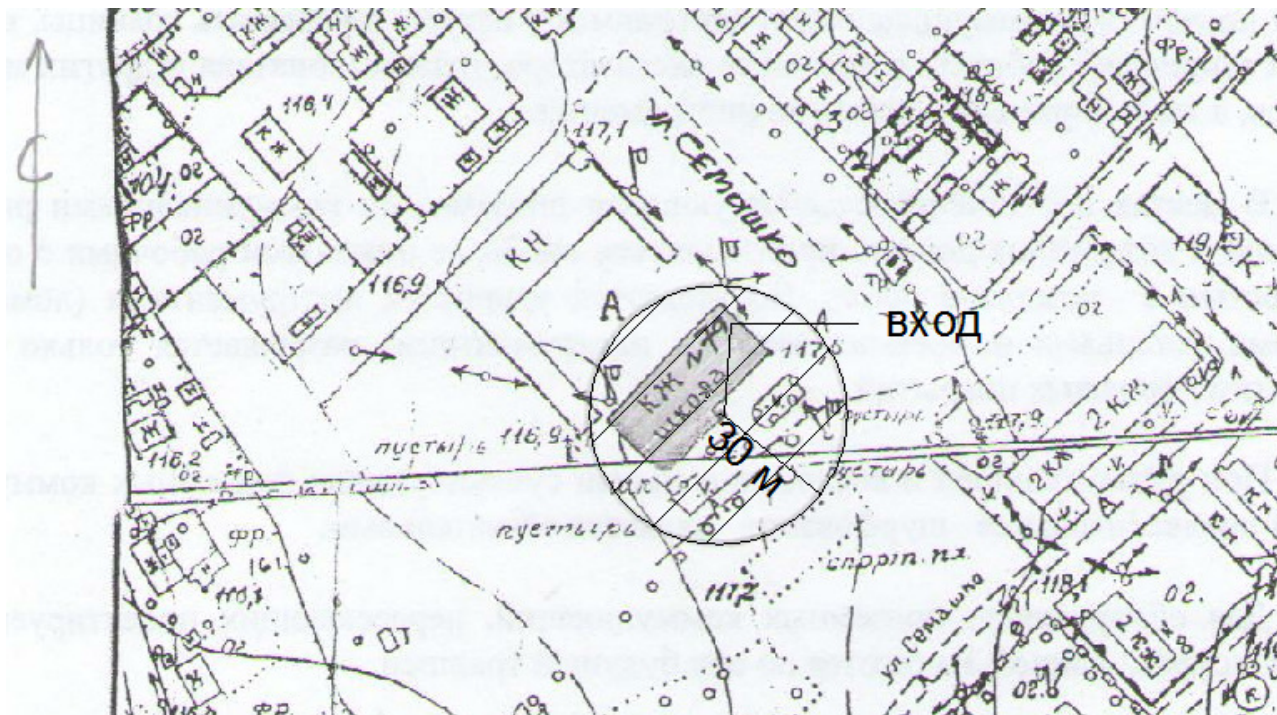
-  прилегающая территория
-  границы прилегающей территории

Схема границ прилегающих территорий для здания негосударственного образовательного учреждения дополнительного профессионального образования Жердевская автомобильная школа Общероссийской общественно-государственной организации "Добровольное общество содействия армии, авиации и флоту России" по адресу: г. Жердевка, ул. Семашко, д. 7а, на которых не допускается розничная продажа алкогольной продукции
М 1:2000





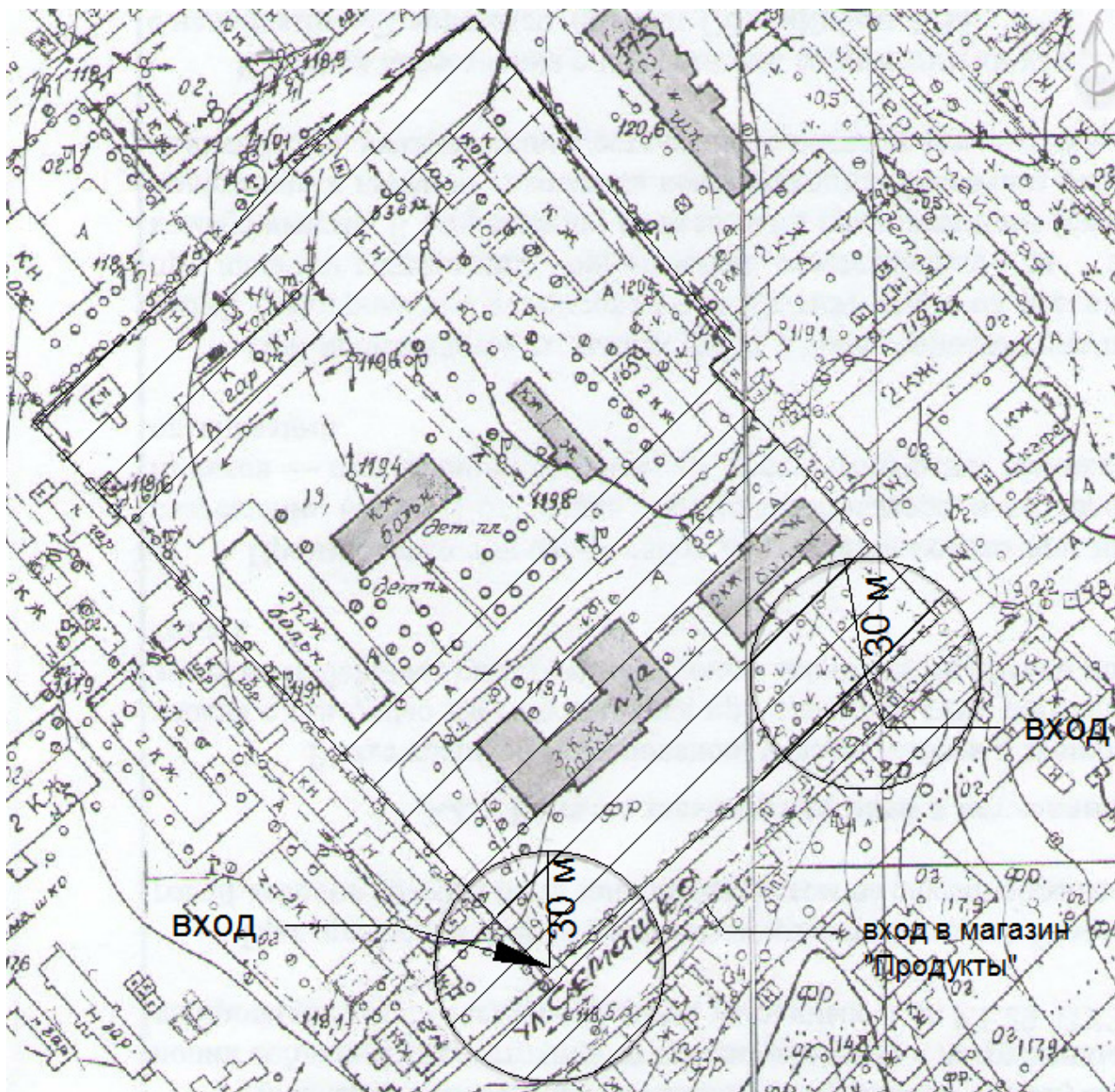
-  прилегающая территория
-  границы прилегающей территории

Схема границ прилегающих территорий для здания больницы Тамбовского областного государственного бюджетного учреждения здравоохранения "Жердевская центральная районная больница" по адресу: г. Жердевка, ул. Семашко, д. 1а, на которых не допускается розничная продажа алкогольной продукции
М 1:2000





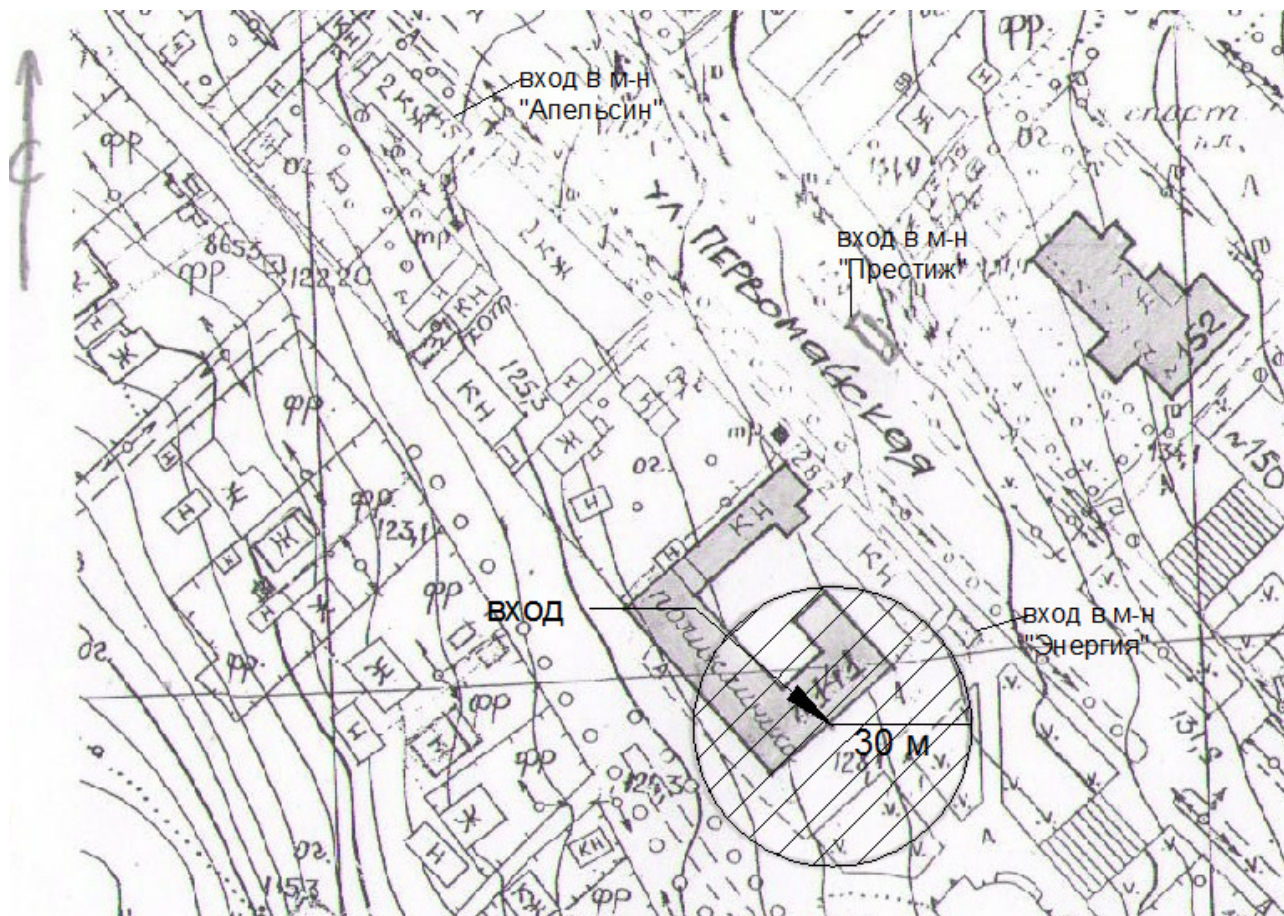
-  прилегающая территория
-  границы прилегающей территории

Схема границ прилегающих территорий для здания поликлинического отделения Тамбовского областного государственного бюджетного учреждения здравоохранения "Жердевская центральная районная больница" по адресу: г. Жердевка, ул. Первомайская, д. 141, на которых не допускается розничная продажа алкогольной продукции
М 1:2000






-  прилегающая территория
-  границы прилегающей территории

Схема границ прилегающих территорий для здания городской больницы Тамбовского областного государственного бюджетного учреждения здравоохранения "Жердевская центральная районная больница" по адресу: г. Жердевка, ул. Интернациональная, д. 5а, на которых не допускается розничная продажа алкогольной продукции
М 1:2000



 прилегающая территория


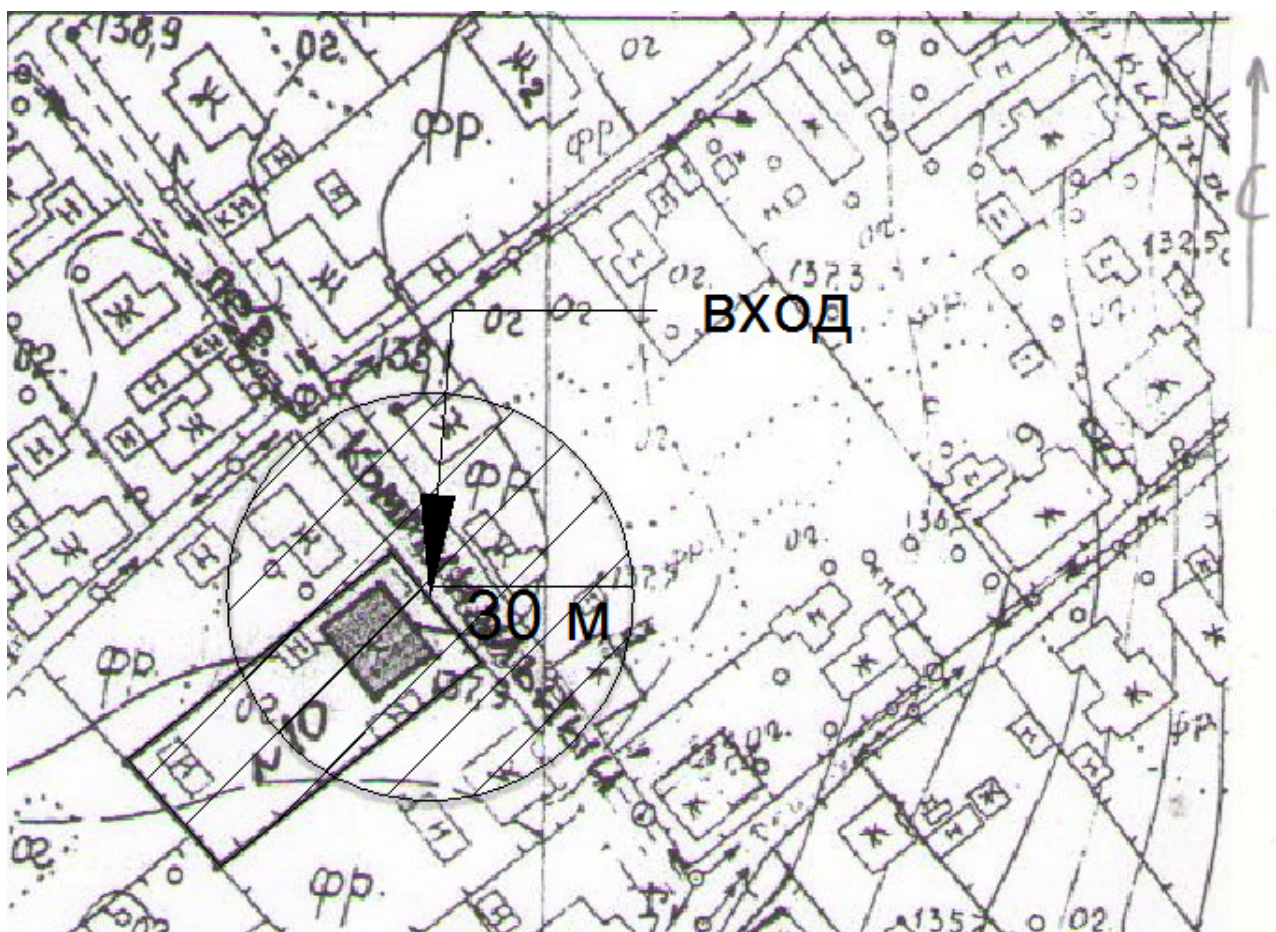
 границы прилегающей территории

Схема границ прилегающих территорий для нежилого помещения общества с ограниченной ответственностью «Стоматология» по адресу: г. Жердевка, пер. Коммунальный, д. 10, на которых не допускается розничная продажа алкогольной продукции
М 1:2000





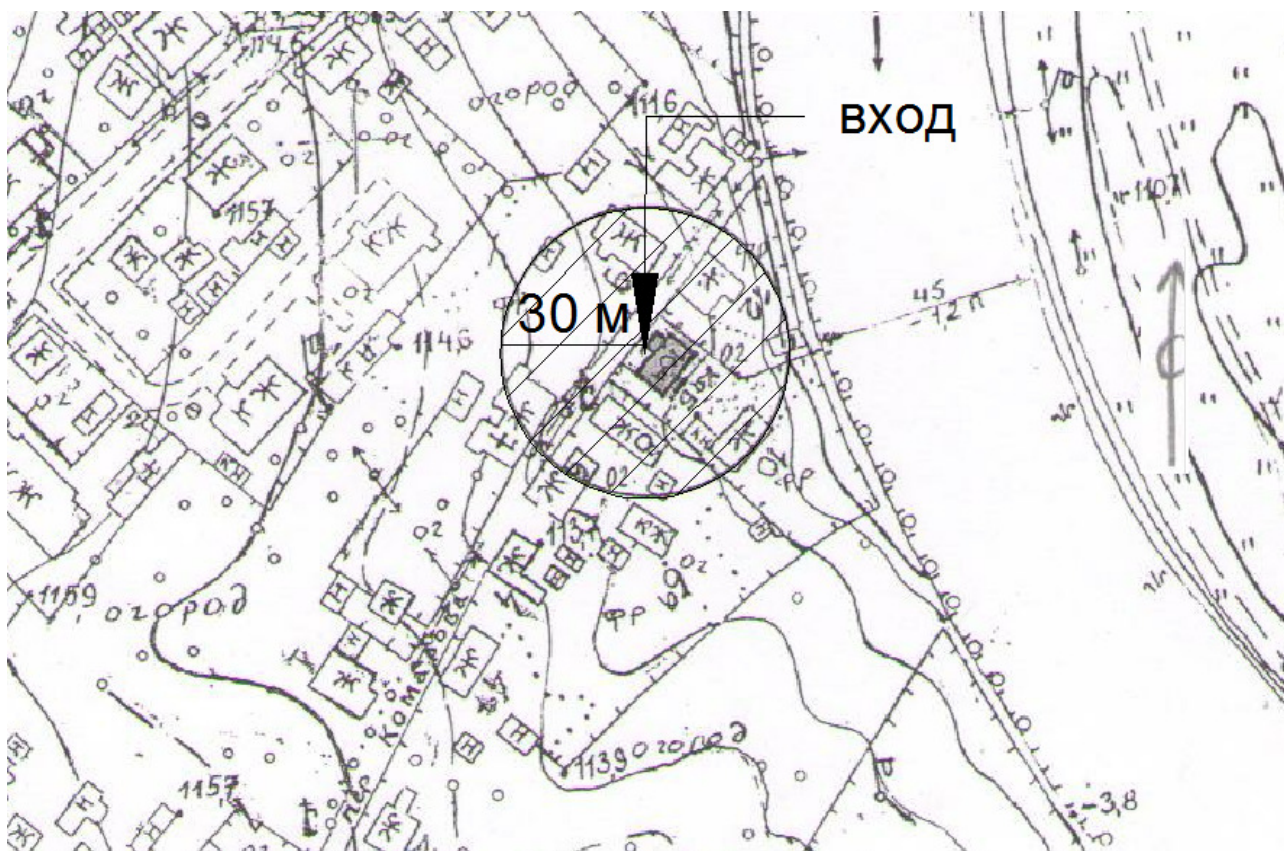
-  прилегающая территория
-  границы прилегающей территории

Схема границ прилегающих территорий для здания общества с ограниченной ответственностью «Стоматология+» по адресу: г. Жердевка, пер. Комарова, д. 10а, на которых не допускается розничная продажа алкогольной продукции
М 1:2000





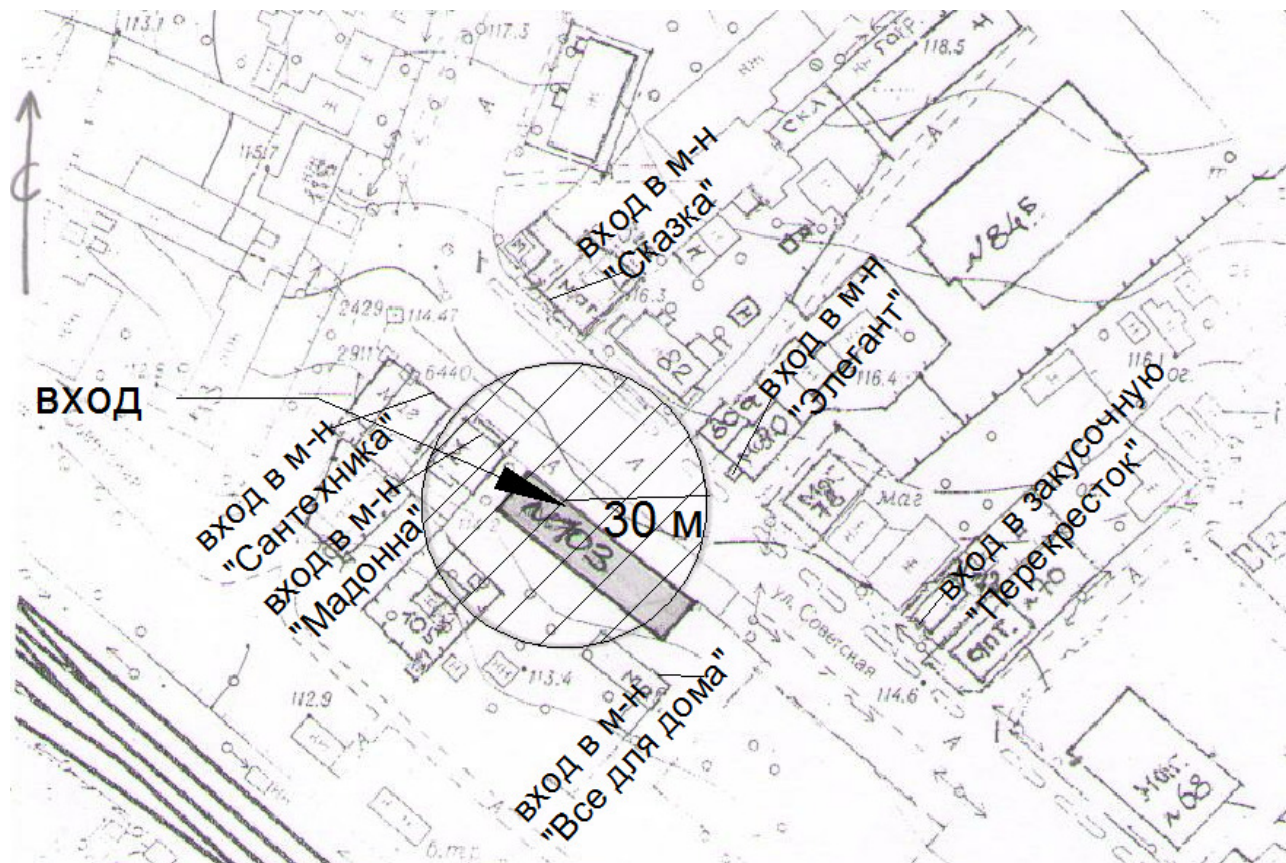
-  прилегающая территория
-  границы прилегающей территории

Схема границ прилегающих территорий для нежилого помещения общества с ограниченной ответственностью «Стомедент» по адресу: г. Жердевка, ул. Советская, д. 103, к. 12, на которых не допускается розничная продажа алкогольной продукции
М 1:2000





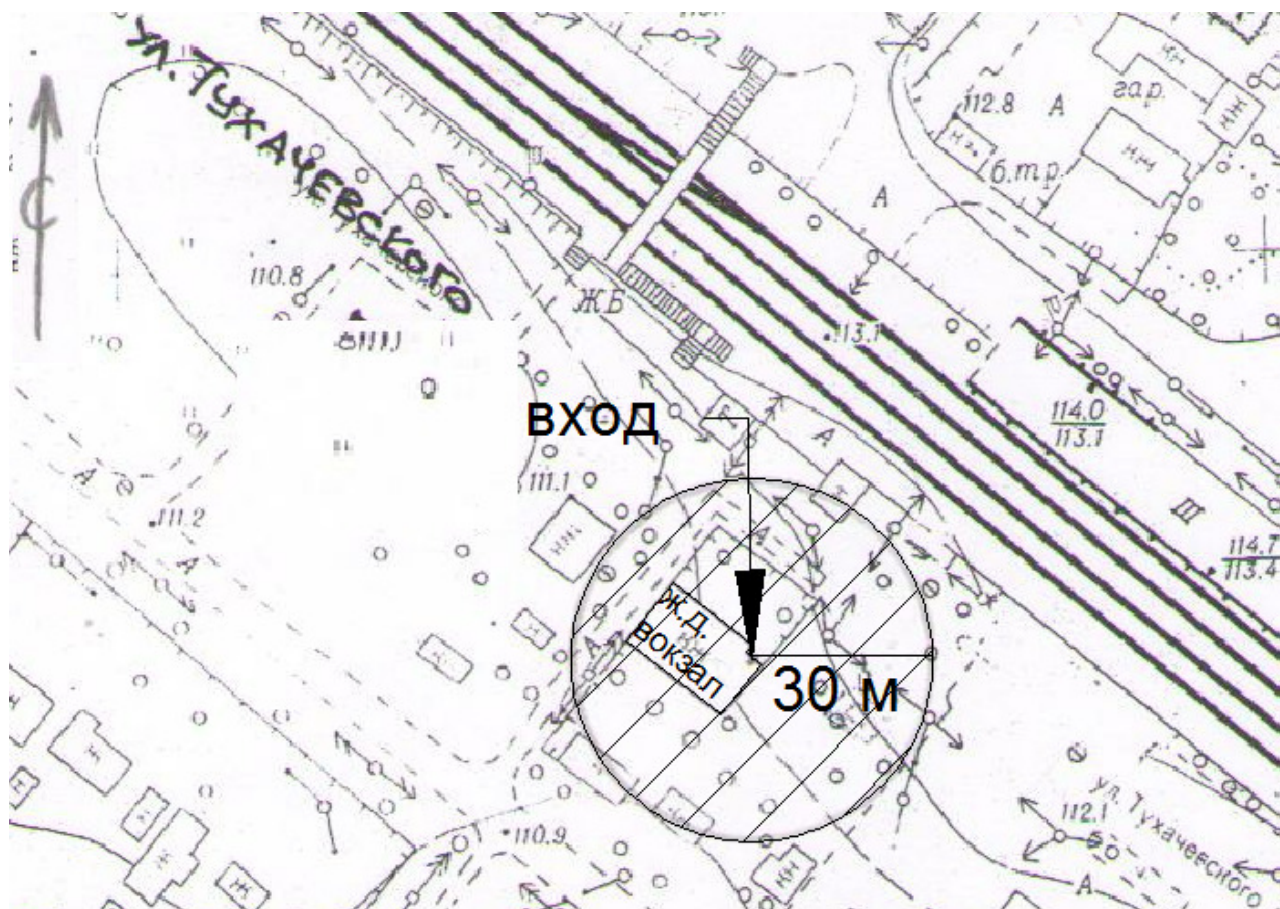
-  прилегающая территория
-  границы прилегающей территории

Схема границ прилегающих территорий для здания железнодорожной станции «Жердевка» по адресу: г. Жердевка, ул. Тухачевского, д. 3, на которых не допускается розничная продажа алкогольной продукции
М 1:2000





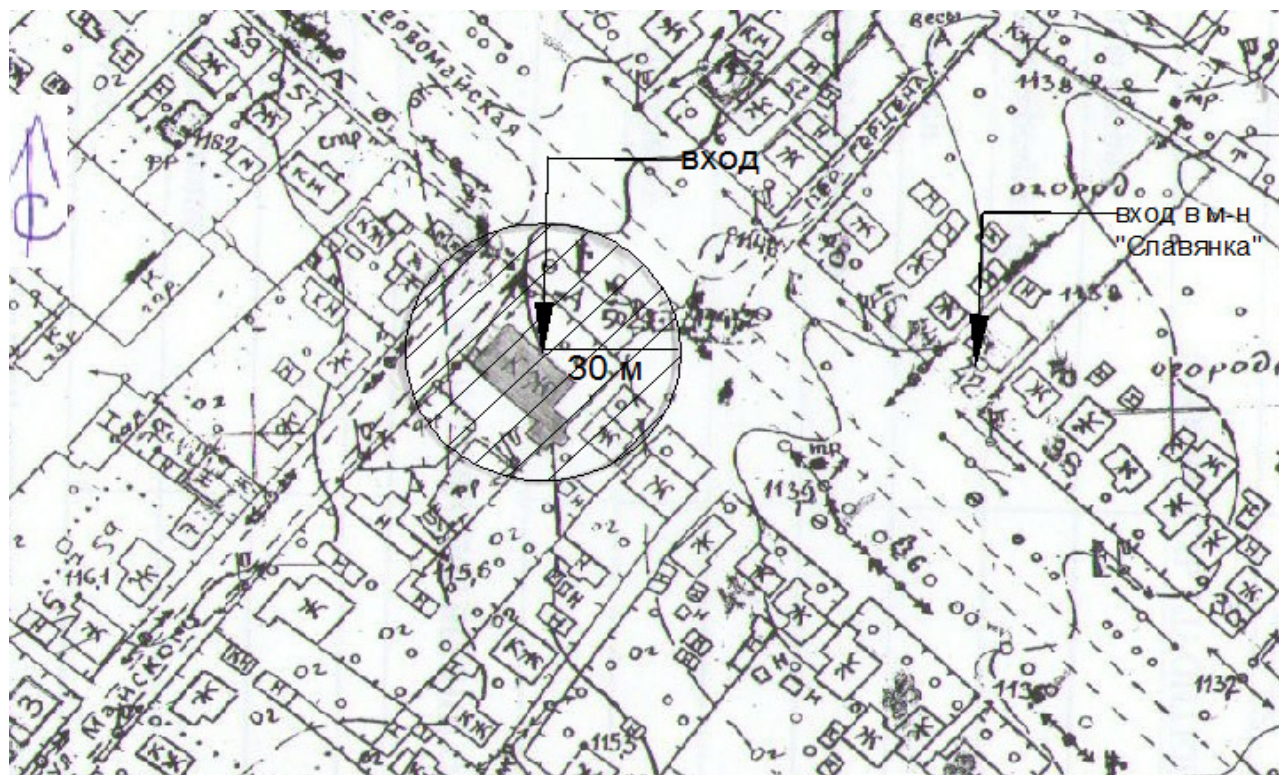
-  прилегающая территория
-  границы прилегающей территории

Схема границ прилегающих территорий для здания отдела военного комиссариата Тамбовской области по Жердевскому и Ржаксинскому районам по адресу: г. Жердевка, ул. Первомайская, д. 51, на которых не допускается розничная продажа алкогольной продукции
М 1:2000





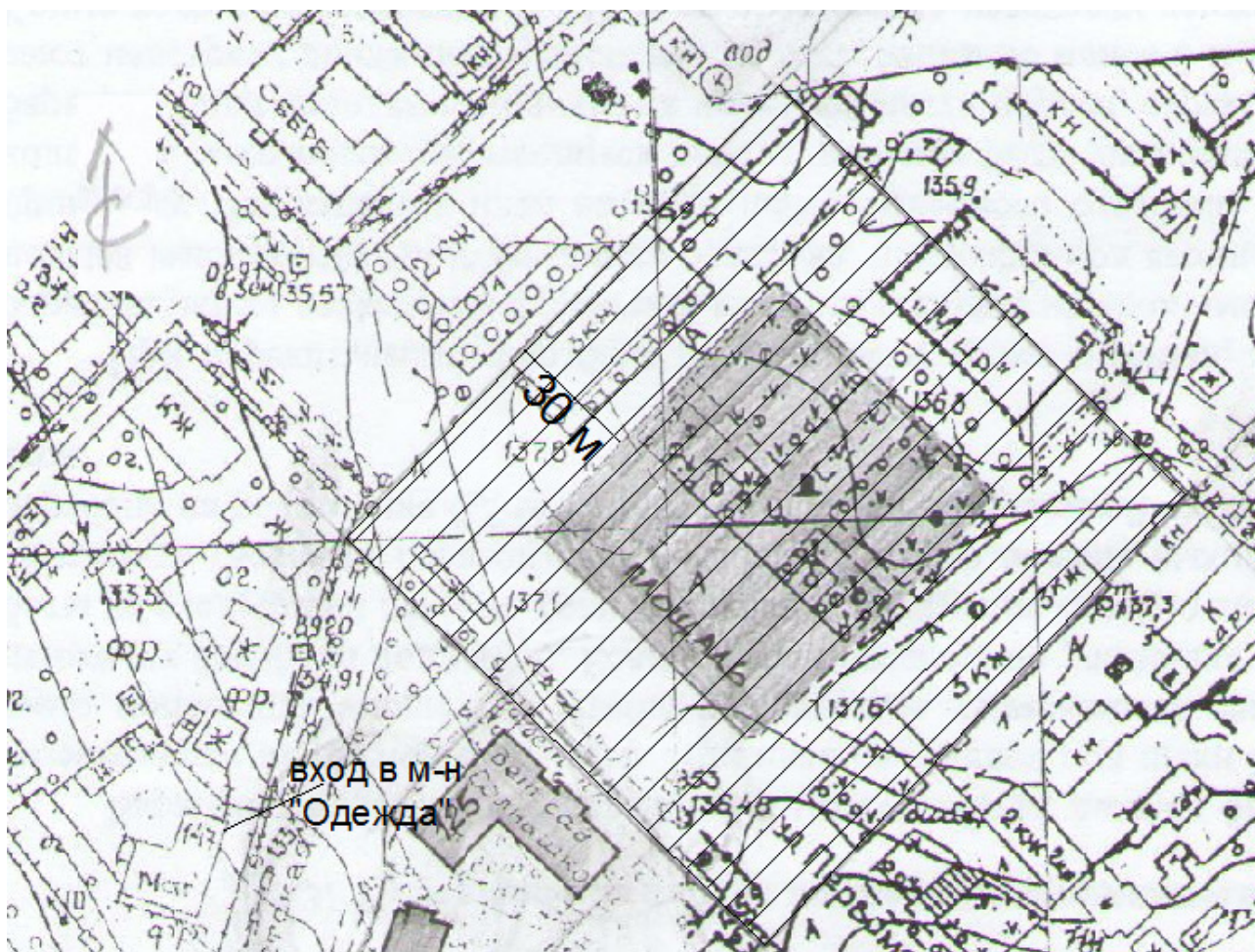


-  прилегающая территория
-  границы прилегающей территории

Схема границ прилегающих территорий для места массового скопления граждан на территории, непосредственно прилегающей к зданию, расположенному по адресу: г. Жердевка, ул. Первомайская, д. 124, на которых не допускается розничная продажа алкогольной продукции
М 1:2000



-  прилегающая территория
-  границы прилегающей территории