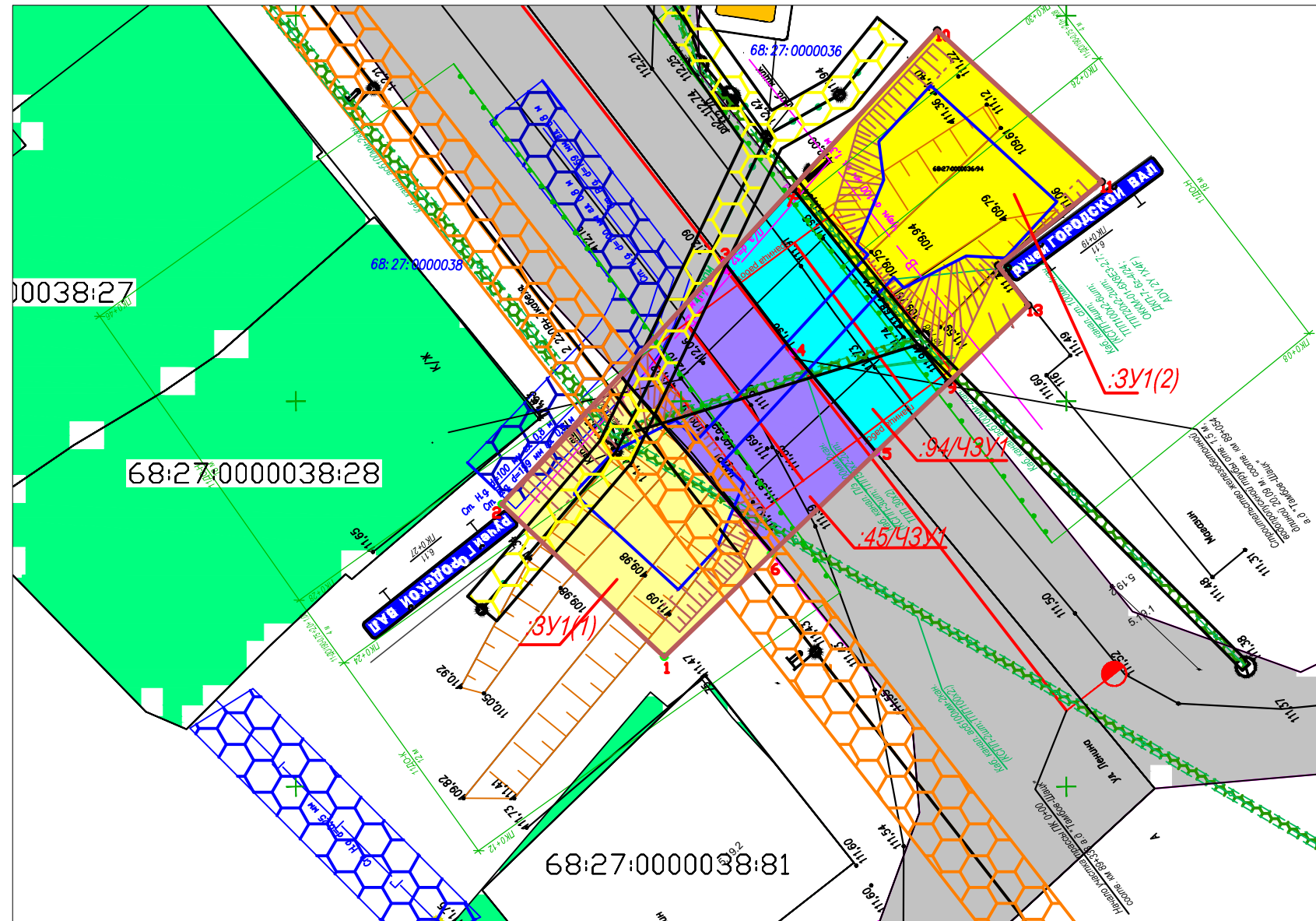
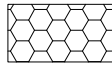






# Чертеж межевания территории



Условные обозначения:

-  — охранная зона существующих инженерных коммуникаций
-  — граница ЗУ,совмещенная с красной линией
- 68:27:0000036 — номер кадастрового квартала
-  — образуемый земельный участок,формируемый из неразграниченных земель муниципальной собственности г.Моршанска
-  — образуемый земельный участок,формируемый из ЗУ с КН 68:27:0000036:94
-  — образуемый земельный участок,формируемый из ЗУ с КН 68:27:0000038:45

						159-2016			
Изм.	Кол.уч	Лист	№ док.	Подп.	Дата	«Строительство водопропускной трубы через ручей Городской вал на автомобильной дороге «Тамбов-Шацк» км 89+054, Моршанский район в Тамбовской области»	Стадия	Лист	Листов
							П	1	1
Ген.директор		Осипов А.В.							
Разработал		Доманова К.Н.							
Проверил		Борзых А.Ю.							
						Чертеж межевания территории М 1:500	ООО "Землемер-М"		