





## Схема расположения границ публичного сервитута



Масштаб 1:1000

### Условные обозначения

-  - Граница публичного сервитута
-  - Обозначение новой характерной точки
-  - Граница сооружения
-  - Номер кадастрового квартала

Подпись \_\_\_\_\_

Дата " \_\_\_\_ " \_\_\_\_\_ г.

*Место для оттиска печати (при наличии) лица, составившего описание местоположения границ объекта*