






**СХЕМА ТЕРРИТОРИАЛЬНОГО ПЛАНИРОВАНИЯ МУНИЦИПАЛЬНОГО ОБРАЗОВАНИЯ
ЖЕРДЕВСКИЙ РАЙОН ТАМБОВСКОЙ ОБЛАСТИ**


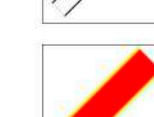


Карта планируемого размещения объектов местного значения муниципального района

Условные обозначения:






Административно-территориальное деление

-  Граница субъекта Российской Федерации
-  Граница муниципального района
-  Граница городского поселения
-  Граница сельского поселения
-  Граница населённого пункта



Объекты транспортной инфраструктуры

-  Железнодорожный путь общего пользования
-  Автомобильные дороги федерального значения (реконструкция)
-  Автомобильные дороги регионального или межмуниципального значения
-  Автомобильные дороги местного значения




Планируемые для размещения объекты местного значения

-  Общеобразовательная организация
-  Объект культурно-досугового (клубного) типа
-  Спортивное сооружение
-  Газораспределительная станция (ГРС)
-  Иные объекты местного значения

- МО Вязовский сельсовет** Поселение
- г. Жердевка Административный центр муниципального района
 - с. Сукмановка Административный центр поселения
 - д. Максимовка Населённый пункт

- Земли по категориям**
-  Земли населённых пунктов
 -  Земли лесного фонда

Поверхностные водные объекты

-  Водоток (река, ручей, канал)
-  Водоток (река, ручей, канал)
-  Водосём (озеро, пруд, обводнённый карьер, водохранилище)

