


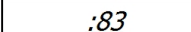

Схема расположения границ публичного сервитута




Выносной лист 2



Масштаб 1:1500

Условные обозначения

-  - Граница публичного сервитута
-  **:83** - Кадастровый номер земельного участка
-  - Граница кадастрового квартала

-  **1** - Обозначение новой характерной точки
-  - Граница земельного участка
-  **68:26:0000157** - Номер кадастрового квартала

Подпись _____

Дата " ____ " _____ г.

Место для оттиска печати (при наличии) лица, составившего описание местоположения границ объекта