



**Общество с ограниченной ответственностью  
Проектный институт «Тамбовсельхозтехпроект»**

**Регистрационный номер члена саморегулируемой организации в реестре  
членов №075 от 04 апреля 2019 г.**

**Заказчик –**

**Газопровод межпоселковый к площадке откорма №17 ООО «Тамбовская  
индейка» в Первомайском районе Тамбовской области**

**код стройки 68/1472-1**

**Технический отчет по сбору исходных данных  
(Приложение 1)**

**Проект планировки территории и проект межевания территории.  
Проект планировки территории. Основная часть.**

**ПШТ.ОЧ**

**Том 2**



**2021**



**Общество с ограниченной ответственностью  
Проектный институт «Тамбовсельхозтехпроект»**

**Регистрационный номер члена саморегулируемой организации в реестре  
членов №075 от 04 апреля 2019 г.**

**Заказчик –**

**Газопровод межпоселковый к площадке откорма №17  
ООО «Тамбовская индейка» в Первомайском районе  
Тамбовской области**

**код стройки 68/1472-1**

**Технический отчет по сбору исходных данных  
(Приложение 1)**

**Проект планировки территории и проект межевания территории.  
Проект планировки территории. Основная часть.**

**ПТТ.ОЧ**

**Том 2**

**Главный инженер**

**Главный инженер проекта**






**А.В. Иванов**

**П.А. Кизюн**

**2021**

|               |      |
|---------------|------|
| Инов. № подл. | 6231 |
| Подп. и дата  |      |
| Взам. инв. №  |      |

| Обозначение        |  | Наименование   |             |   |       |         |      | Примечание                                       |      |        |
|--------------------|--|--|-------------|---|-------|---------|------|--|------|--------|
| 1                  |  | 2  |             |   |       |         |      | 3  |      |        |
| СП                 |  | Состав документации  |             |   |       |         |      | 3  |      |        |
| ППТ.ОЧ - лист 1-19 |  | Графическая часть  |             |   |       |         |      |  |      |        |
|                    |  | Чертеж границ зон планируемого размещения линейного объекта М 1:1000 |             |   |       |         |      | 4  |      |        |
|                    |  | Чертеж границ зон планируемого размещения линейного объекта М 1:1000 |             |   |       |         |      | 5  |      |        |
|                    |  | Чертеж границ зон планируемого размещения линейного объекта М 1:1000 |             |   |       |         |      | 6  |      |        |
|                    |  | Чертеж границ зон планируемого размещения линейного объекта М 1:1000 |             |   |       |         |      | 7  |      |        |
|                    |  | Чертеж границ зон планируемого размещения линейного объекта М 1:1000 |             |   |       |         |      | 8  |      |        |
|                    |  | Чертеж границ зон планируемого размещения линейного объекта М 1:1000 |             |   |       |         |      | 9  |      |        |
|                    |  | Чертеж границ зон планируемого размещения линейного объекта М 1:1000 |             |   |       |         |      | 10   |      |        |
|                    |  | Чертеж границ зон планируемого размещения линейного объекта М 1:1000 |             |   |       |         |      | 11   |      |        |
|                    |  | Чертеж границ зон планируемого размещения линейного объекта М 1:1000 |             |   |       |         |      | 12   |      |        |
|                    |  | Чертеж границ зон планируемого размещения линейного объекта М 1:1000 |             |   |       |         |      | 13   |      |        |
|                    |  | Чертеж границ зон планируемого размещения линейного объекта М 1:1000 |             |   |       |         |      | 14   |      |        |
|                    |  | Чертеж границ зон планируемого размещения линейного объекта М 1:1000 |             |   |       |         |      | 15   |      |        |
|                    |  | Чертеж границ зон планируемого размещения линейного объекта М 1:1000 |             |   |       |         |      | 16   |      |        |
|                    |  | Чертеж границ зон планируемого размещения линейного объекта М 1:1000 |             |   |       |         |      | 17   |      |        |
|                    |  | Чертеж границ зон планируемого размещения линейного объекта М 1:1000 |             |   |       |         |      | 18   |      |        |
|                    |  | Чертеж границ зон планируемого размещения линейного объекта М 1:1000 |             |   |       |         |      | 19   |      |        |
|                    |  | Чертеж границ зон планируемого размещения линейного объекта М 1:1000 |             |   |       |         |      | 20   |      |        |
|                    |  | Чертеж границ зон планируемого размещения линейного объекта М 1:1000 |             |   |       |         |      | 21   |      |        |
|                    |  | Чертеж границ зон планируемого размещения линейного объекта М 1:1000 |             |   |       |         |      | 22   |      |        |
| ППТ.ОЧ. ПЗ         |  | Пояснительная записка  |             |   |       |         |      |  |      |        |
|                    |  | 1 Положение о размещении линейного объекта                           |             |   |       |         |      | 23   |      |        |
|                    |  | 1.1 Сведения об объекте и его характеристика                         |             |   |       |         |      | 24   |      |        |
|                    |  | 1.2 Сведения о размещении объекта на территории                      |             |   |       |         |      | 25   |      |        |
|                    |  | ППТ.ОЧ.С   |             |   |       |         |      |  |      |        |
|                    |  | Изм.   | Кол.        | Лист  | № док | Подпись | Дата |  |      |        |
|                    |  |  |             |   |       |         |      | Стадия   | Лист | Листов |
|                    |  |  |             |   |       |         |      | СИД  | 1    | 1      |
| Ивл. № подл. 6231  |  | Разраб.  | Савельева   |  |       |         |      | Содержание<br>ООО ПИ<br>"Тамбовсельхозтехпроект" |      |        |
|                    |  | Проверил   | Жеребятьева |  |       |         |      |  |      |        |
|                    |  | Н. контр.  | Деева       |  |       |         |      |  |      |        |

| Номер тома                             | Обозначение | Наименование  | Примечание |
|--|-------------|---|------------|
| <b>Ведомость «Состав документации»</b> |             |   |            |
| 1                                      | СИД         | Технический отчет по сбору исходных данных  |            |
| 2                                      | ППТ.ОЧ      | Технический отчет по сбору исходных данных (Приложение 1)<br>Проект планировки территории и проект межевания территории.<br><b>Проект планировки территории.<br/>Основная часть.</b>  |            |
| 3                                      | ППТ.МО      | Технический отчет по сбору исходных данных (Приложение 2)<br>Проект планировки территории и проект межевания территории.<br><b>Проект планировки территории.<br/>Материалы по обоснованию.</b>  |            |
| 4                                      | ПМТ.ОЧ      | Технический отчет по сбору исходных данных (Приложение 3)<br>Проект планировки территории и проект межевания территории.<br><b>Проект межевания территории.<br/>Основная часть.</b>   |            |
| 5                                      | ПМТ.МО      | Технический отчет по сбору исходных данных (Приложение 4)<br>Проект планировки территории и проект межевания территории.<br><b>Проект межевания территории.<br/>Материалы по обоснованию.</b>   |            |
| 6                                      | А           | Технический отчет по сбору исходных данных. (Приложение 5) Отчет об археологическом обследовании территории земельного участка проектируемого объекта «Газопровод межпоселковый к площадке откорма №17 ООО «Тамбовская индейка» в Первомайском районе Тамбовской области» |            |

|   |              |        |      |        |         |      |
|---|--------------|--------|------|--------|---------|------|
| Взам. инв. №  |              |        |      |        |         |      |
|   | Подп. и дата |        |      |        |         |      |
| Ив. № подл.   | 6231         |        |      |        |         |      |
|   | Изм.         | Колуч. | Лист | № док. | Подпись | Дата |
|   | ГИП          | Кизюн  |      |        |         |      |
|   |              |        |      |        |         |      |
|   |              |        |      |        |         |      |
|   | Н. контр.    | Деева  |      |        |         |      |
| СП  |              |        |      |        |         |      |
| Газопровод межпоселковый к площадке откорма №17 ООО «Тамбовская индейка» в Первомайском районе Тамбовской области Состав документации |              |        |      |        |         |      |
| Стадия  | Лист         | Листов |      |        |         |      |
| СИД   | 1            | 1      |      |        |         |      |
| ООО ПИ<br>"Тамбовсельхозтехпроект"  |              |        |      |        |         |      |

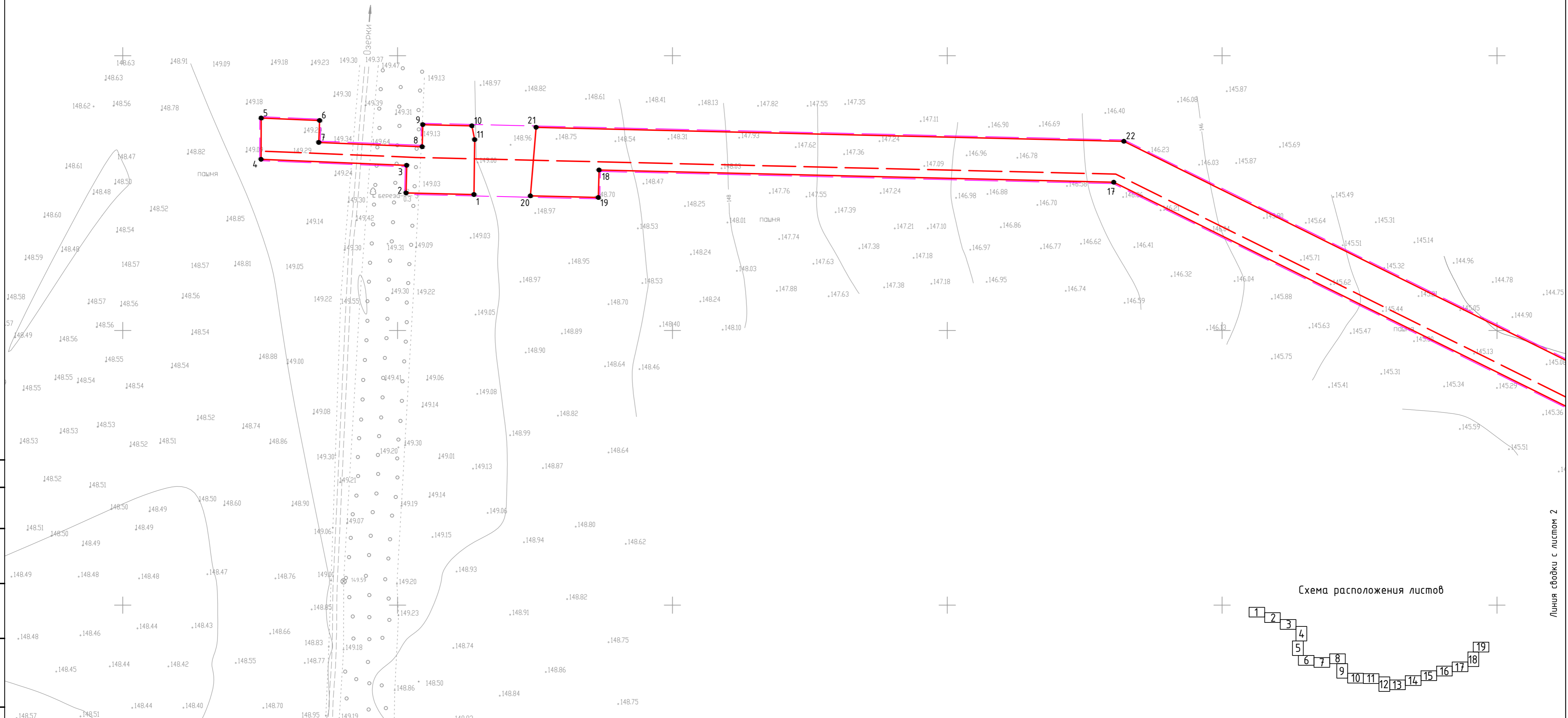
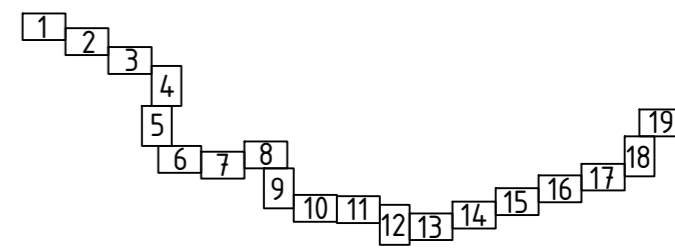


Схема расположения листов



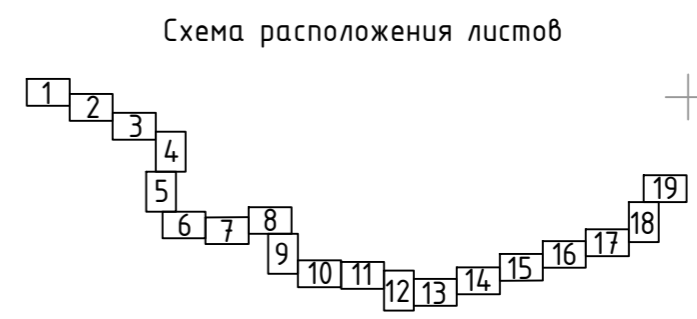

Линия съёмки с листом 2

Согласовано  
Взам. инв. №  
Подп. и дата  
Инв. № подл.

УСЛОВНЫЕ ОБОЗНАЧЕНИЯ:

- ось проектируемого газопровода
- граница зоны планируемого размещения линейного объекта
- граница территории, в отношении которой осуществляется подготовка проекта планировки
- обозначение и номер характерной точки границы зоны планируемого размещения линейного объекта
- ЛЭП
- ось газопровода
- ось канализации

|           |         |      |        |       |   |  |                                 |      |        |
|-----------|---------|------|--------|-------|---|--|---------------------------------|------|--------|
|           |         |      |        |       | 68/14.72-1-ППТ.04.ГЧ  |  |                                 |      |        |
|           |         |      |        |       | Газопровод межпоселковый к площадке откорма №17 ООО "Тамбовская индейка" в Первомайском районе Тамбовской области |  |                                 |      |        |
| Изм.      | Колуч.  | Лист | № док. | Подп. | Дата  | Проект планировки территории. Основная часть                         | Стадия                          | Лист | Листов |
|           |         |      |        |       |   |  | ППТ                             | 1    | 19     |
| Нач. отд. | Разраб. |      |        |       |   |  | 000 ПИ "Тамбовсельхозтехпроект" |      |        |
| Н. контр. | Деева   |      |        |       | 07.2021   | Чертеж границ зон планируемого размещения линейного объекта М 1:1000 |                                 |      |        |



Согласовано

Взам. инв. №

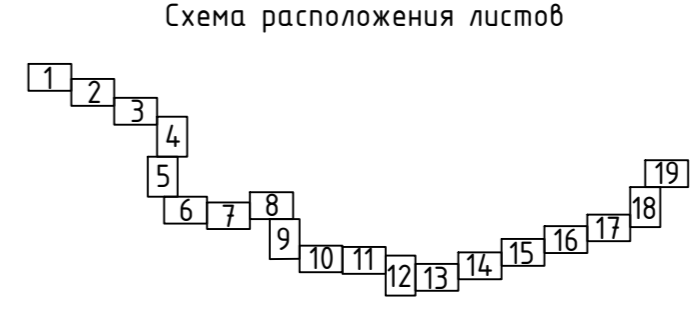
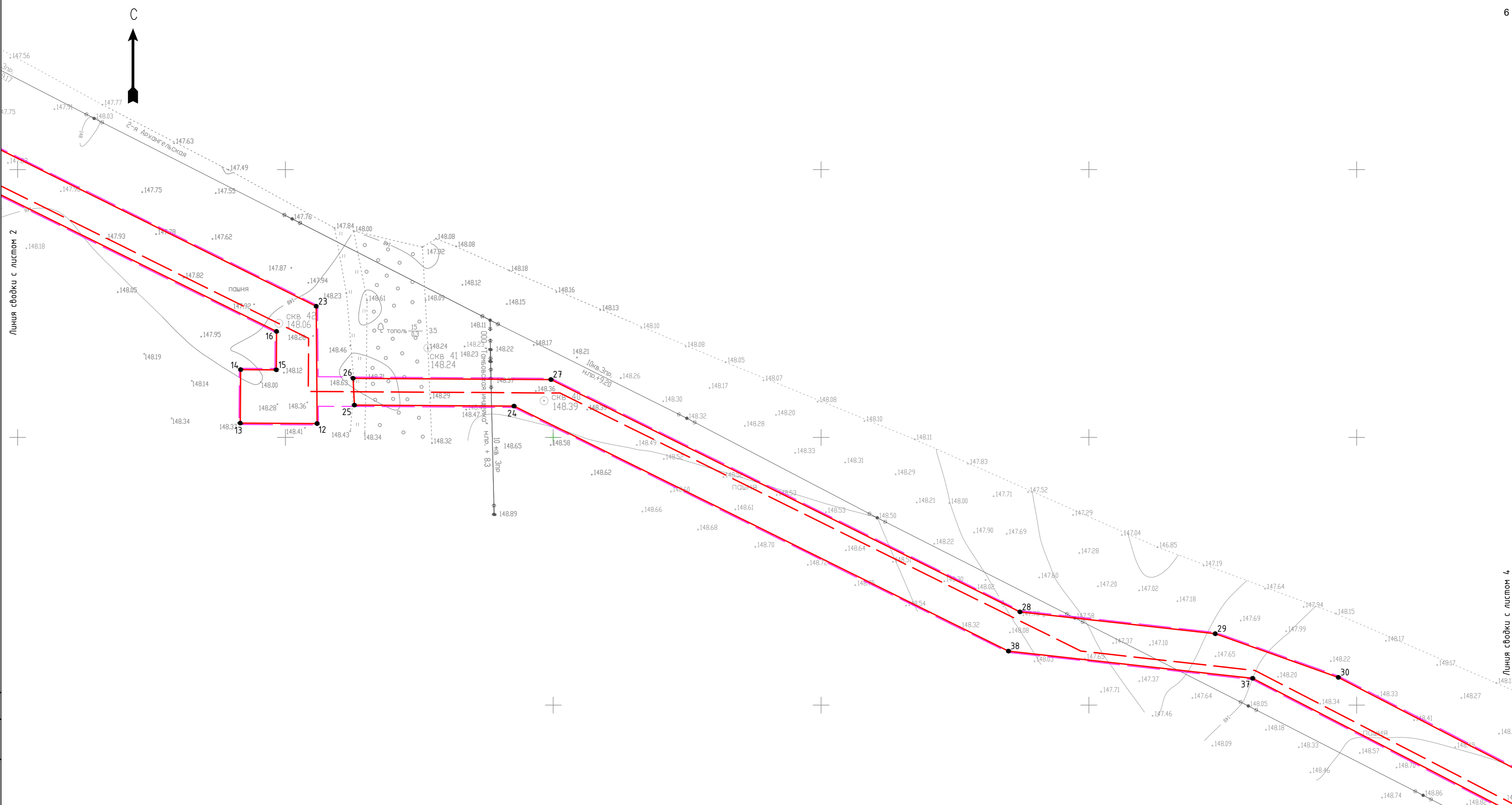
Подп. и дата

Инв. № подл.

**УСЛОВНЫЕ ОБОЗНАЧЕНИЯ:**

|  |  |  |                 |
|--|--|--|-----------------|
|  | ось проектируемого газопровода   |  | ЛЭП             |
|  | граница зоны планируемого размещения линейного объекта                                       |  | ось газопровода |
|  | граница территории, в отношении которой осуществляется подготовка проекта планировки         |  | ось канализации |
|  | обозначение и номер характерной точки границы зоны планируемого размещения линейного объекта |  |                 |

|           |        |      |        |       |   |  |                                 |      |        |
|-----------|--------|------|--------|-------|---|--|---------------------------------|------|--------|
|           |        |      |        |       | 68/14.72-1-ППТ.04.ГЧ  |  |                                 |      |        |
|           |        |      |        |       | Газопровод межпоселковый к площадке откорма №17 ООО "Тамбовская индейка" в Первомайском районе Тамбовской области |  |                                 |      |        |
| Изм.      | Колуч. | Лист | № док. | Подп. | Дата  | Проект планировки территории. Основная часть | Стадия                          | Лист | Листов |
|           |        |      |        |       |   |  | ППТ                             | 2    |        |
| Н. контр. | Деева  |      |        |       | 07.2021   |  | 000 ПИ "Тамбовсельхозтехпроект" |      |        |



|              |
|--------------|
| Согласовано  |
| Взам. инв. № |
| Подп. и дата |
| Инв. № подл. |

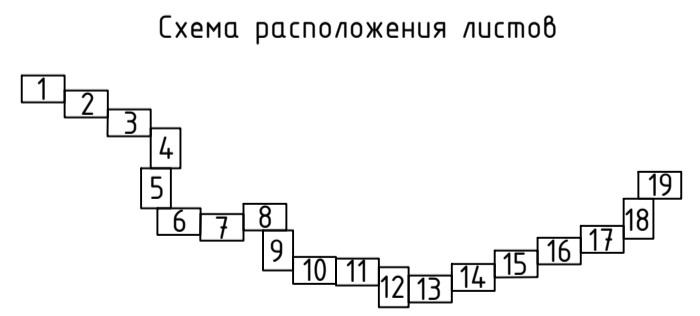
- УСЛОВНЫЕ ОБОЗНАЧЕНИЯ:**
- ось проектируемого газопровода
  - граница зоны планируемого размещения линейного объекта
  - граница территории, в отношении которой осуществляется подготовка проекта планировки
  - обозначение и номер характерной точки границы зоны планируемого размещения линейного объекта
  - ЛЭП
  - ось газопровода
  - ось канализации

|   |           |      |        |                                 |         |
|---|-----------|------|--------|---------------------------------|---------|
| 68/1472-1-ППТ.04.ГЧ   |           |      |        |                                 |         |
| Газопровод межпоселковый к площадке откорма №17 ООО "Тамбовская индейка" в Первомайском районе Тамбовской области |           |      |        |                                 |         |
| Изм.  | Колуч.    | Лист | № док. | Подп.                           | Дата    |
| Нач. отд.   | Рябов     |      |        | <i>Мухомов</i>                  | 07.2021 |
| Разраб.   | Кочергина |      |        | <i>Рябов</i>                    | 07.2021 |
| Н. контр.   | Деева     |      |        | <i>Деева</i>                    | 07.2021 |
| Проект планировки территории. Основная часть  |           |      |        | Стадия                          | Лист    |
|   |           |      |        | ППТ                             | 3       |
| Чертеж границ зон планируемого размещения линейного объекта М 1:1000  |           |      |        | ООО ПИ "Тамбовсельхозтехпроект" |         |

Линия сводки с листом 3


Линия сводки с листом 5

- УСЛОВНЫЕ ОБОЗНАЧЕНИЯ:**
- ось проектируемого газопровода
  - граница зоны планируемого размещения линейного объекта
  - граница территории, в отношении которой осуществляется подготовка проекта планировки
  - обозначение и номер характерной точки границы зоны планируемого размещения линейного объекта
  - ЛЭП
  - ось газопровода
  - ось канализации



|   |           |         |                                    |
|---|-----------|---------|------------------------------------|
| 68/1472-1-ППТ.04.ГЧ   |           |         |                                    |
| Газопровод межпоселковый к площадке откорма №17 ООО "Тамбовская индейка" в Первомайском районе Тамбовской области |           |         |                                    |
| Изм.  | Колуч.    | Лист    | № док.                             |
| ГИП   | Кузюн     | 07.2021 | 07.2021                            |
| Нач. отд.   | Рябов     | 07.2021 | 07.2021                            |
| Разраб.   | Кочергина | 07.2021 | 07.2021                            |
| Н. контр.   | Деева     | 07.2021 | 07.2021                            |
| Проект планировки территории. Основная часть  |           |         | Стадия<br>Лист<br>Листов           |
| Чертеж границ зон планируемого размещения линейного объекта М 1:1000  |           |         | ООО ПИ<br>"Тамбовсельхозтехпроект" |

|              |  |
|--------------|--|
| Согласовано  |  |
| Взам. инв. № |  |
| Подп. и дата |  |
| Инв. № подл. |  |





С

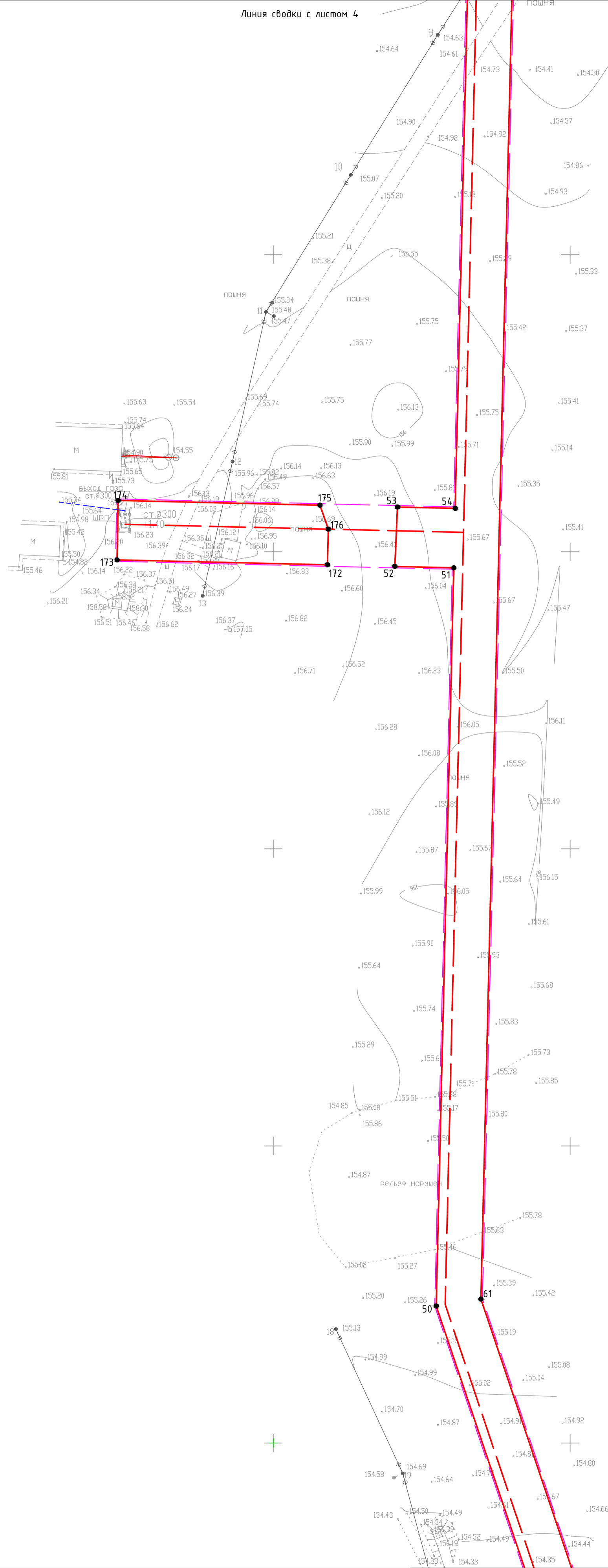
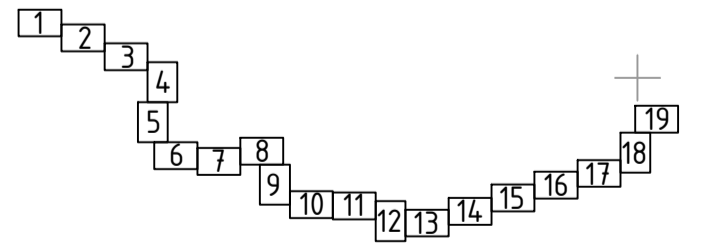


Схема расположения листов



Линия сводки с листом 6

Согласовано

Взам. инв. №

Подп. и дата

Инв. № подл.

УСЛОВНЫЕ ОБОЗНАЧЕНИЯ:

- ось проектируемого газопровода
- граница зоны планируемого размещения линейного объекта
- граница территории, в отношении которой осуществляется подготовка проекта планировки
- обозначение и номер характерной точки границы зоны планируемого размещения линейного объекта
- ЛЭП
- ось газопровода
- ось канализации

|  |           |      |        |                                    |         |
|--|-----------|------|--------|------------------------------------|---------|
| 68/14.72-1-ППТ.04.ГЧ   |           |      |        |                                    |         |
| Газопровод межпоселковый к площадке откорма №17<br>ООО "Тамбовская индейка" в Первомайском районе Тамбовской области |           |      |        |                                    |         |
| Изм.   | Колуч.    | Лист | № док. | Подп.                              | Дата    |
| Гип  | Кизян     |      |        | <i>Кизян</i>                       | 07.2021 |
| Нач. отд.  | Рябов     |      |        | <i>Рябов</i>                       | 07.2021 |
| Разраб.  | Кочергина |      |        | <i>Кочергина</i>                   | 07.2021 |
| Н. контр.  | Деева     |      |        | <i>Деева</i>                       | 07.2021 |
| Проект планировки территории.<br>Основная часть  |           |      |        | Стадия                             | Лист    |
|  |           |      |        | ППТ                                | 5       |
| Чертеж границ зон планируемого<br>размещения линейного объекта М 1:1000  |           |      |        | ООО ПИ<br>"Тамбовсельхозтехпроект" |         |

Линия сводки с листом 5


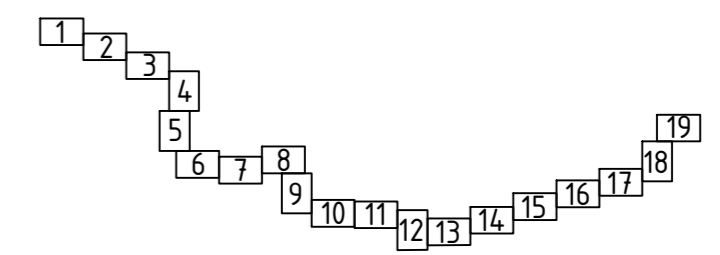


Схема расположения листов

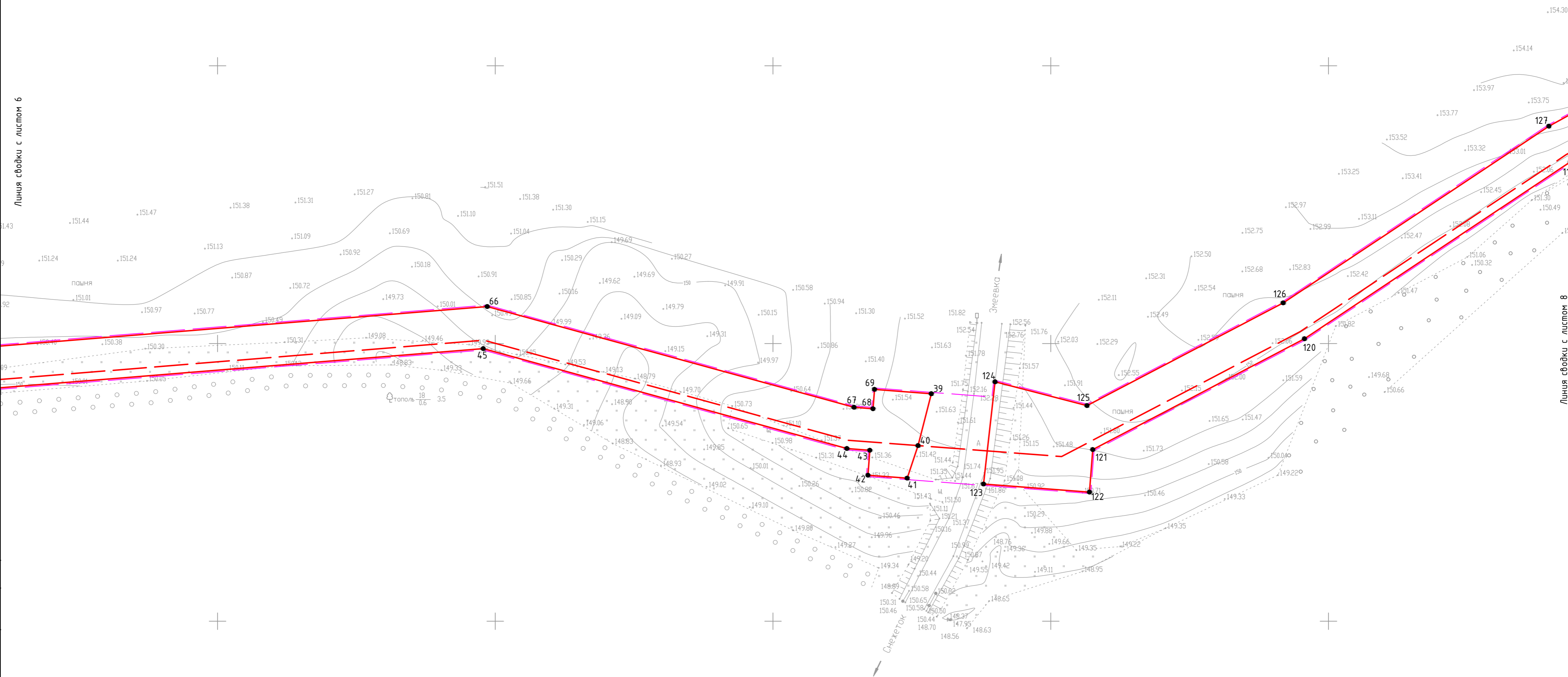


Согласовано  
Взам. инв. №  
Подп. и дата  
Инв. № подл.

УСЛОВНЫЕ ОБОЗНАЧЕНИЯ:

- ось проектируемого газопровода
- граница зоны планируемого размещения линейного объекта
- граница территории, в отношении которой осуществляется подготовка проекта планировки
- обозначение и номер характерной точки границы зоны планируемого размещения линейного объекта
- ЛЭП
- ось газопровода
- ось канализации

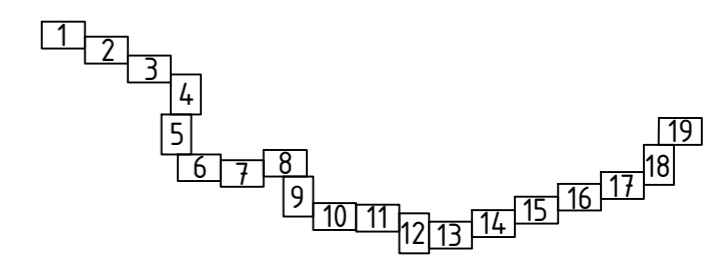
|           |           |      |        |                  |   |  |        |                                 |           |  |
|-----------|-----------|------|--------|------------------|---|--|--------|---------------------------------|-----------|--|
|           |           |      |        |                  | 68/1472-1-ППТ.04.ГЧ   |  |        |                                 |           |  |
|           |           |      |        |                  | Газопровод межпоселковый к площадке откорма №17 ООО "Тамбовская индейка" в Первомайском районе Тамбовской области |  |        |                                 |           |  |
| Изм.      | Колуч.    | Лист | № док. | Подп.            | Дата  | Проект планировки территории. Основная часть | Стадия | Лист                            | Листов    |  |
| ГИП       | Кузюн     |      |        | <i>Кузюн</i>     | 07.2021   |  | ППТ    | 6                               |           |  |
| Нач. отд. | Рябов     |      |        | <i>Рябов</i>     | 07.2021   |  |        |                                 |           |  |
| Разраб.   | Кочергина |      |        | <i>Кочергина</i> | 07.2021   |  |        |                                 |           |  |
|           |           |      |        |                  | Чертеж границ зон планируемого размещения линейного объекта М 1:1000  |  |        | ООО ПИ "Тамбовсельхозтехпроект" |           |  |
| Н. контр. | Деева     |      |        | <i>Деева</i>     | 07.2021   |  |        |                                 | Формат А2 |  |



Линия съёмки с листом 6

Линия съёмки с листом 8

Схема расположения листов

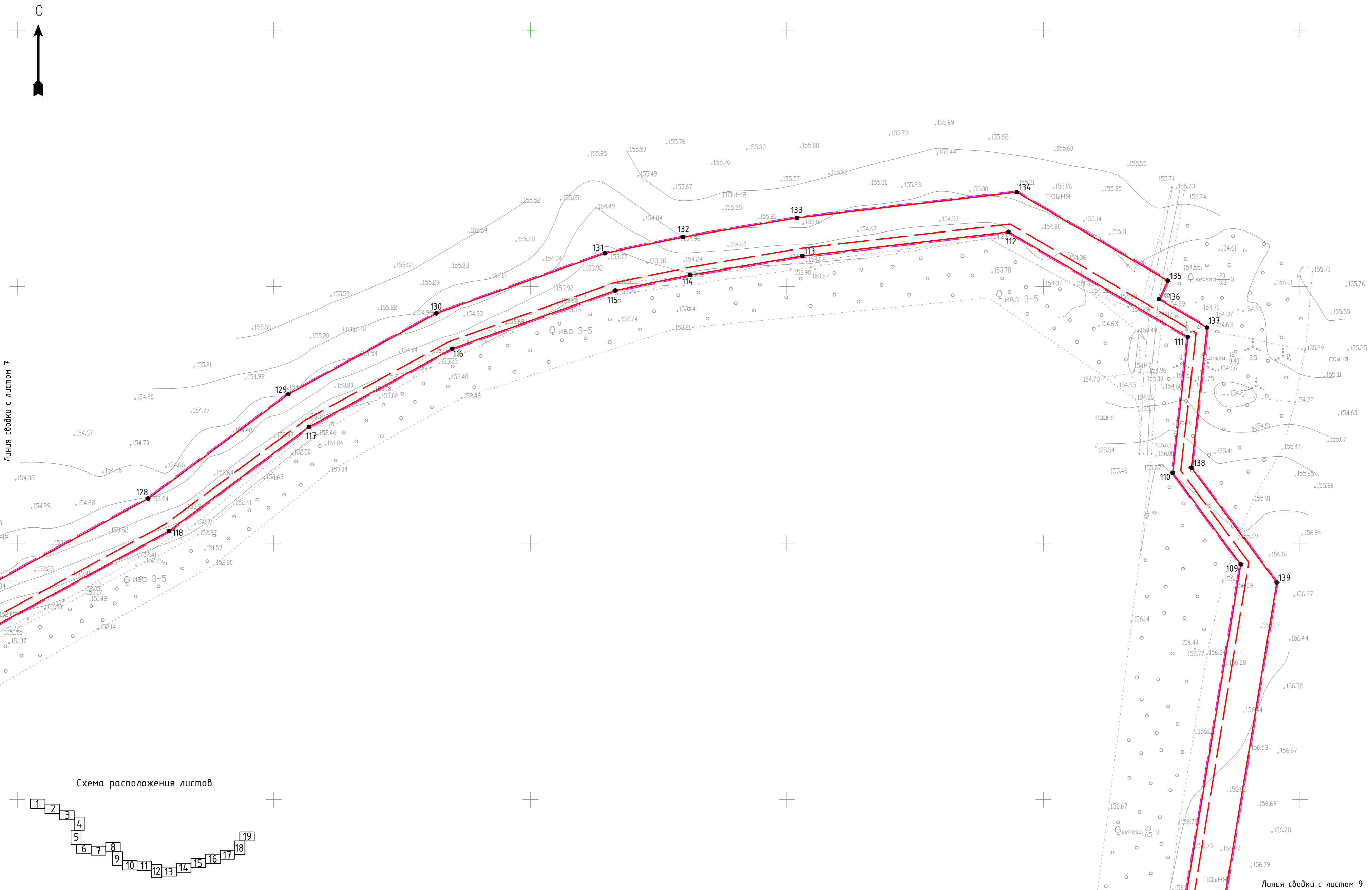


|              |
|--------------|
| Согласовано  |
| Взам. инв. № |
| Подп. и дата |
| Инв. № подл. |

УСЛОВНЫЕ ОБОЗНАЧЕНИЯ:

- ось проектируемого газопровода
- граница зоны планируемого размещения линейного объекта
- граница территории, в отношении которой осуществляется подготовка проекта планировки
- обозначение и номер характерной точки границы зоны планируемого размещения линейного объекта
- ЛЭП
- ось газопровода
- ось канализации

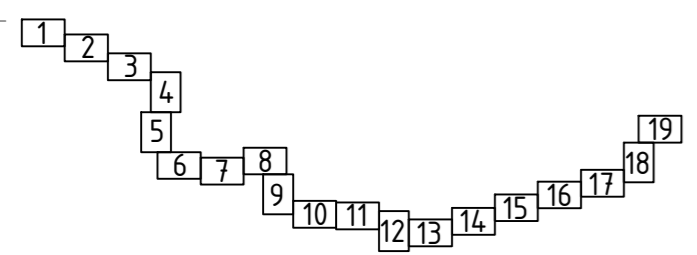
|   |        |      |        |                  |         |  |                                 |   |        |
|---|--------|------|--------|------------------|---------|--|---------------------------------|---|--------|
| 68/14.72-1-ППТ.04.ГЧ  |        |      |        |                  |         |  |                                 |   |        |
| Газопровод межпоселковый к площадке откорма №17 ООО "Тамбовская индейка" в Первомайском районе Тамбовской области |        |      |        |                  |         |  |                                 |   |        |
| Изм.  | Колуч. | Лист | № док. | Подп.            | Дата    | Проект планировки территории. Основная часть                         | ППТ                             | 7 | Листов |
|   |        |      |        | <i>Михайлов</i>  | 07.2021 |  |                                 |   |        |
|   |        |      |        | <i>Рябов</i>     | 07.2021 |  |                                 |   |        |
|   |        |      |        | <i>Кочергина</i> | 07.2021 |  |                                 |   |        |
| Н. контр.   | Деева  |      |        | <i>Деева</i>     | 07.2021 | Чертеж границ зон планируемого размещения линейного объекта М 1:1000 | ООО ПИ "Тамбовсельхозтехпроект" |   |        |



Линия сводки с листом 7

Линия сводки с листом 9

Схема расположения листов




Согласовано  
 Взам. инв. №  
 Подп. и дата  
 Инв. № подл.

УСЛОВНЫЕ ОБОЗНАЧЕНИЯ:

- ось проектируемого газопровода
- граница зоны планируемого размещения линейного объекта
- граница территории, в отношении которой осуществляется подготовка проекта планировки
- обозначение и номер характерной точки границы зоны планируемого размещения линейного объекта
- ЛЭП
- ось газопровода
- ось канализации

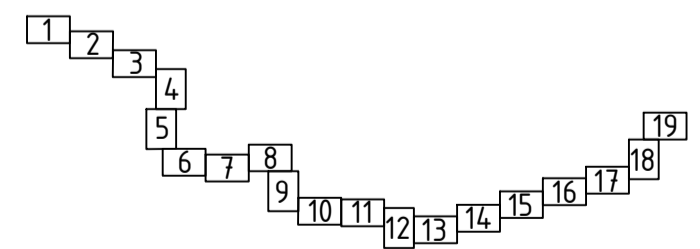
|  |           |       |        |                  |                                    |
|--|-----------|-------|--------|------------------|------------------------------------|
| 68/14.72-1-ППТ.04.ГЧ   |           |       |        |                  |                                    |
| Газопровод межпоселковый к площадке откорма №17<br>ООО "Тамбовская индейка" в Первомайском районе Тамбовской области |           |       |        |                  |                                    |
| Изм.   | Колуч.    | Лист  | № док. | Подп.            | Дата                               |
| ГИП  | Кузюн     | Кизюн |        | <i>Кузюн</i>     | 07.2021                            |
| Нач. отд.  | Рябов     |       |        | <i>Рябов</i>     | 07.2021                            |
| Разраб.  | Кочергина |       |        | <i>Кочергина</i> | 07.2021                            |
|  |           |       |        |                  | Стадия                             |
|  |           |       |        |                  | Лист                               |
|  |           |       |        |                  | Листов                             |
| Чертеж границ зон планируемого<br>размещения линейного объекта М 1:1000  |           |       |        |                  | ООО ПИ<br>"Тамбовсельхозтехпроект" |
| Н. контр.  | Деева     |       |        | <i>Деева</i>     | 07.2021                            |

С



Линия сводки с листом 10

Схема расположения листов

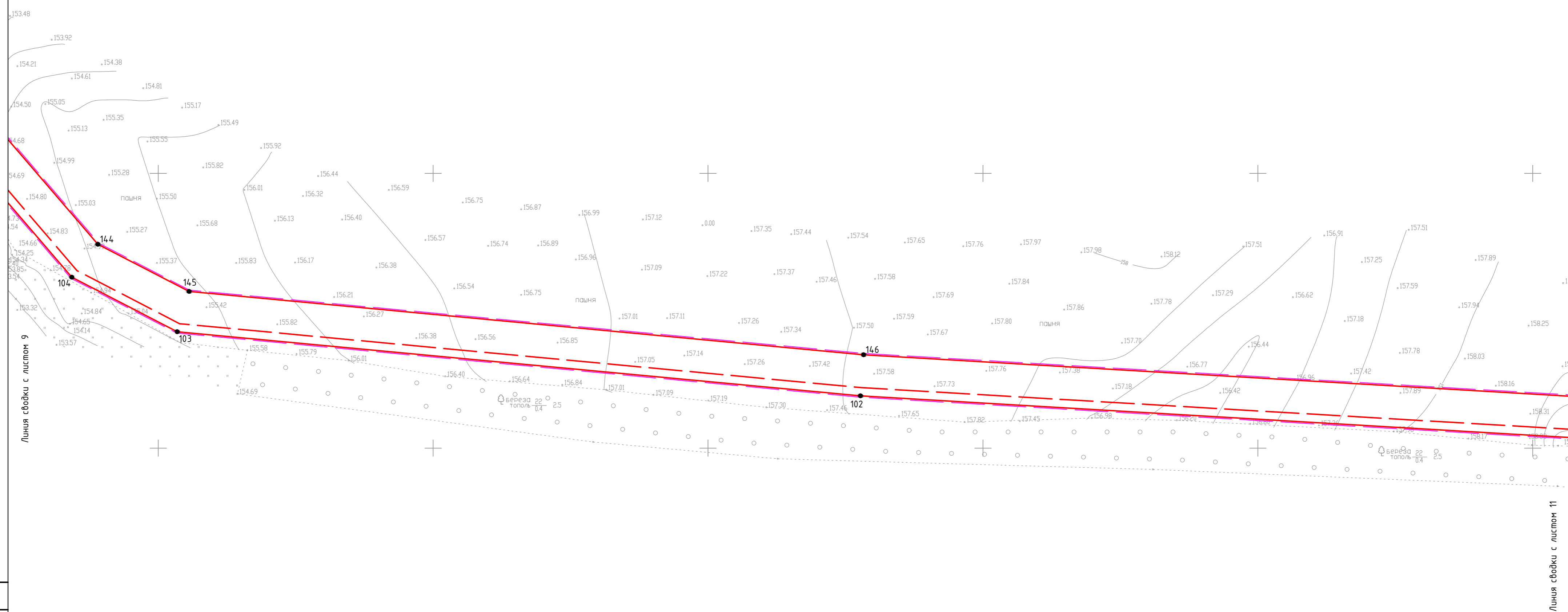


|              |
|--------------|
| Согласовано  |
| Инв. № подл. |
| Взам. инв. № |
| Подп. и дата |

**УСЛОВНЫЕ ОБОЗНАЧЕНИЯ:**

|  |  |  |                 |
|--|--|--|-----------------|
|  | ось проектируемого газопровода   |  | ЛЭП             |
|  | граница зоны планируемого размещения линейного объекта                                       |  | ось газопровода |
|  | граница территории, в отношении которой осуществляется подготовка проекта планировки         |  | ось канализации |
|  | обозначение и номер характерной точки границы зоны планируемого размещения линейного объекта |  |                 |

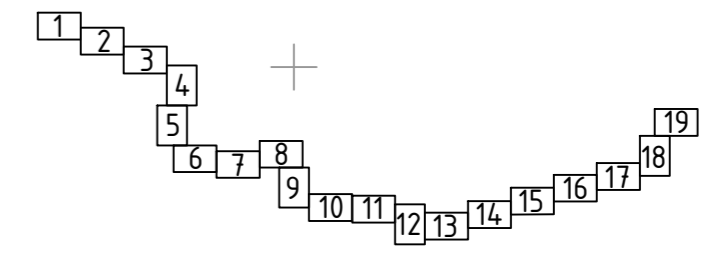
|   |        |           |        |                                 |         |
|---|--------|-----------|--------|---------------------------------|---------|
| 68/1472-1-ППТ.04.ГЧ   |        |           |        |                                 |         |
| Газопровод межпоселковый к площадке откорма №17 ООО "Тамбовская индейка" в Первомайском районе Тамбовской области |        |           |        |                                 |         |
| Изм.  | Колуч. | Лист      | № док. | Подп.                           | Дата    |
|   |        | Рязюн     |        | <i>Иванов</i>                   | 07.2021 |
| Нач. отд.   |        | Рябов     |        | <i>Иванов</i>                   | 07.2021 |
| Разраб.   |        | Кочергина |        | <i>Иванов</i>                   | 07.2021 |
| Н. контр.   |        | Деева     |        | <i>Иванов</i>                   | 07.2021 |
| Проект планировки территории. Основная часть  |        |           |        | Стадия                          | Лист    |
|   |        |           |        | ППТ                             | 9       |
| Чертеж границ зон планируемого размещения линейного объекта М 1:1000  |        |           |        | ООО ПИ "Тамбовсельхозтехпроект" |         |



Линия съёмки с листом 9

Линия съёмки с листом 11

Схема расположения листов



|              |  |
|--------------|--|
| Согласовано  |  |
| Взам. инв. № |  |
| Подп. и дата |  |
| Инв. № подл. |  |

**УСЛОВНЫЕ ОБОЗНАЧЕНИЯ:**

|  |  |  |                 |
|--|--|--|-----------------|
|  | ось проектируемого газопровода   |  | ЛЭП             |
|  | граница зоны планируемого размещения линейного объекта                                       |  | ось газопровода |
|  | граница территории, в отношении которой осуществляется подготовка проекта планировки         |  | ось канализации |
|  | обозначение и номер характерной точки границы зоны планируемого размещения линейного объекта |  |                 |

|           |           |      |        |                  |  |  |        |                                 |        |  |
|-----------|-----------|------|--------|------------------|--|--|--------|---------------------------------|--------|--|
|           |           |      |        |                  | 68/14.72-1-ППТ.04.ГЧ   |  |        |                                 |        |  |
|           |           |      |        |                  | Газопровод межпоселковый к площадке откорма №17 ООО "Тамбовская индеек" в Первомайском районе Тамбовской области |  |        |                                 |        |  |
| Изм.      | Колуч.    | Лист | № док. | Подп.            | Дата   | Проект планировки территории. Основная часть | Стадия | Лист                            | Листов |  |
| ГИП       | Кузюн     |      |        | <i>Кузюн</i>     | 07.2021  |  | ППТ    | 10                              |        |  |
| Нач. отд. | Рябов     |      |        | <i>Рябов</i>     | 07.2021  |  |        |                                 |        |  |
| Разраб.   | Кочергина |      |        | <i>Кочергина</i> | 07.2021  |  |        |                                 |        |  |
|           |           |      |        |                  | Чертеж границ зон планируемого размещения линейного объекта М 1:1000   |  |        | ООО ПИ "Тамбовсельхозтехпроект" |        |  |
| Н. контр. | Деева     |      |        | <i>Деева</i>     | 07.2021  | Формат А2                                    |        |                                 |        |  |


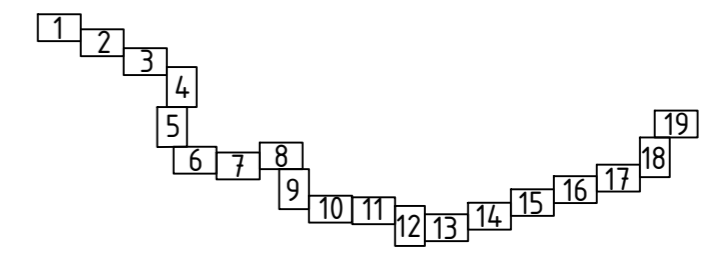


Схема расположения листов



Согласовано  
Взам. инв. №  
Подп. и дата  
Инв. № подл.

УСЛОВНЫЕ ОБОЗНАЧЕНИЯ:

- ось проектируемого газопровода
- граница зоны планируемого размещения линейного объекта
- граница территории, в отношении которой осуществляется подготовка проекта планировки
- обозначение и номер характерной точки границы зоны планируемого размещения линейного объекта
- ЛЭП
- ось газопровода
- ось канализации

|           |           |      |        |                  |  |   |        |                                    |        |  |
|-----------|-----------|------|--------|------------------|--|---|--------|------------------------------------|--------|--|
|           |           |      |        |                  | 68/14.72-1-ППТ.04.ГЧ   |   |        |                                    |        |  |
|           |           |      |        |                  | Газопровод межпоселковый к площадке откорма №17<br>ООО "Тамбовская индейка" в Первомайском районе Тамбовской области |   |        |                                    |        |  |
| Изм.      | Колуч.    | Лист | № док. | Подп.            | Дата   | Проект планировки территории.<br>Основная часть | Стадия | Лист                               | Листов |  |
| ГИП       | Кузюн     |      |        | <i>Кузюн</i>     | 07.2021  |   | ППТ    | 11                                 |        |  |
| Нач. отд. | Рябов     |      |        | <i>Рябов</i>     | 07.2021  |   |        |                                    |        |  |
| Разраб.   | Кочергина |      |        | <i>Кочергина</i> | 07.2021  |   |        |                                    |        |  |
|           |           |      |        |                  | Чертеж границ зон планируемого размещения линейного объекта М 1:1000   |   |        | ООО ПИ<br>"Тамбовсельхозтехпроект" |        |  |
| Н. контр. | Деева     |      |        | <i>Деева</i>     | 07.2021  |   |        |                                    |        |  |

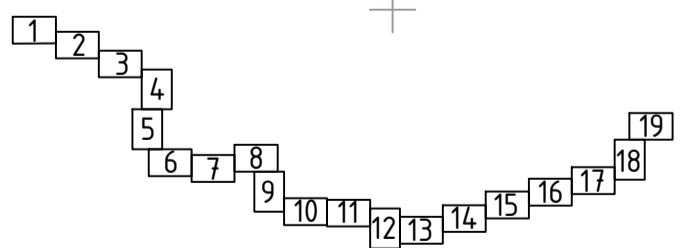
C



Линия съвки с листом 11

Линия съвки с листом 13

Схема расположения листов



|              |  |
|--------------|--|
| Согласовано  |  |
| Взам. инв. № |  |
| Подп. и дата |  |
| Инф. № подл. |  |


**УСЛОВНЫЕ ОБОЗНАЧЕНИЯ:**

|  |                 |
|--|-----------------|
| ось проектируемого газопровода   | ЛЭП             |
| граница зоны планируемого размещения линейного объекта                                       | ось газопровода |
| граница территории, в отношении которой осуществляется подготовка проекта планировки         | ось канализации |
| обозначение и номер характерной точки границы зоны планируемого размещения линейного объекта |                 |

|   |           |           |        |                                 |         |
|---|-----------|-----------|--------|---------------------------------|---------|
| 68/1472-1-ППТ.04.ГЧ   |           |           |        |                                 |         |
| Газопровод межпоселковый к площадке откорма №17 ООО "Тамбовская индейка" в Первомайском районе Тамбовской области |           |           |        |                                 |         |
| Изм.  | Колуч.    | Лист      | № док. | Подп.                           | Дата    |
|   |           |           |        |                                 |         |
| ГИП   | Кузюн     | Кизюн     | № док. | Подп.                           | Дата    |
| Нач. отд.   | Рябов     | Рябов     |        |                                 | 07.2021 |
| Разраб.   | Кочергина | Кочергина |        |                                 | 07.2021 |
| Н. контр. Деева   |           |           |        |                                 | 07.2021 |
| Проект планировки территории. Основная часть  |           |           |        | Стадия                          | Лист    |
|   |           |           |        | ППТ                             | 12      |
| Чертеж границ зон планируемого размещения линейного объекта М 1:1000  |           |           |        | ООО ПИ "Тамбовсельхозтехпроект" |         |



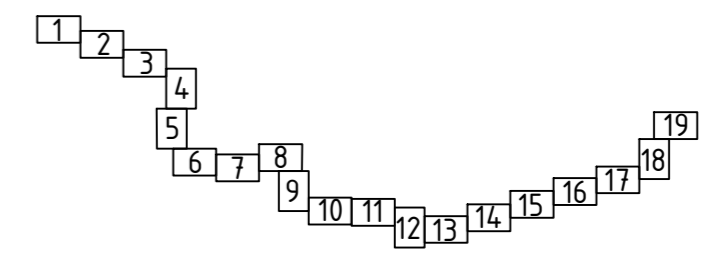
С



Линия сводки с листом 12

Линия сводки с листом 14

Схема расположения листов

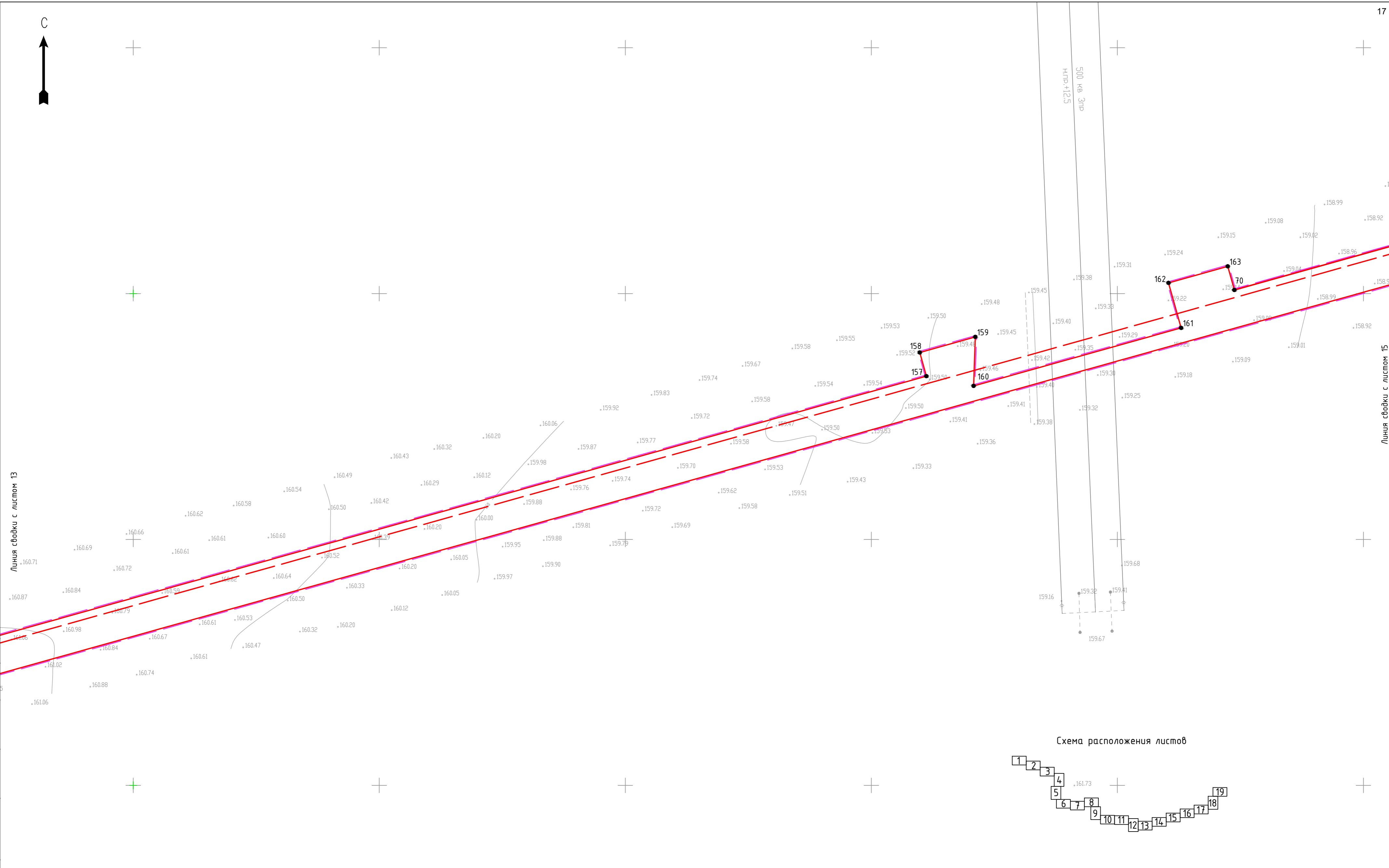
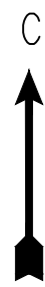


|              |
|--------------|
| Согласовано  |
| Взам. инв. № |
| Подп. и дата |
| Инв. № подл. |

УСЛОВНЫЕ ОБОЗНАЧЕНИЯ:

- ось проектируемого газопровода
- граница зоны планируемого размещения линейного объекта
- граница территории, в отношении которой осуществляется подготовка проекта планировки
- обозначение и номер характерной точки границы зоны планируемого размещения линейного объекта
- ЛЭП
- ось газопровода
- ось канализации

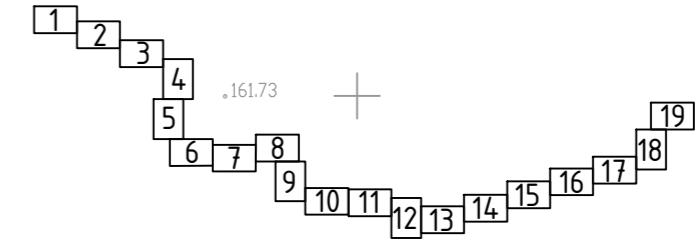
|           |           |      |        |       |   |  |        |                                 |        |  |
|-----------|-----------|------|--------|-------|---|--|--------|---------------------------------|--------|--|
|           |           |      |        |       | 68/14.72-1-ППТ.04.ГЧ  |  |        |                                 |        |  |
|           |           |      |        |       | Газопровод межпоселковый к площадке откорма №17 ООО "Тамбовская индейка" в Первомайском районе Тамбовской области |  |        |                                 |        |  |
| Изм.      | Колуч.    | Лист | № док. | Подп. | Дата  | Проект планировки территории. Основная часть | Стадия | Лист                            | Листов |  |
|           |           |      |        |       |   |  | ППТ    | 13                              |        |  |
| Нач. отд. | Рябов     |      |        |       | 07.2021   |  |        |                                 |        |  |
| Разраб.   | Кочергина |      |        |       | 07.2021   |  |        |                                 |        |  |
|           |           |      |        |       | Чертеж границ зон планируемого размещения линейного объекта М 1:1000  |  |        | ООО ПИ "Тамбовсельхозтехпроект" |        |  |
| Н. контр. | Деева     |      |        |       | 07.2021   |  |        |                                 |        |  |



Линия свободки с листом 13

Линия свободки с листом 15

Схема расположения листов

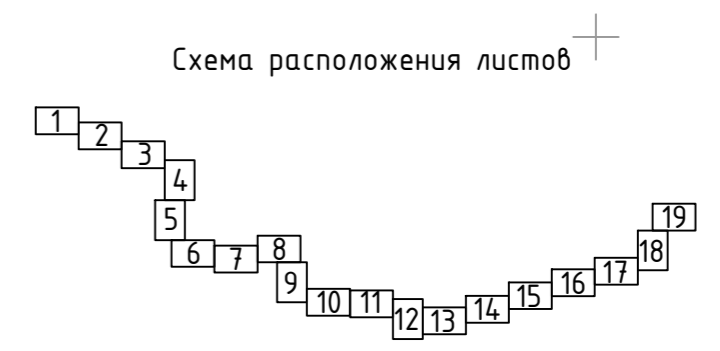
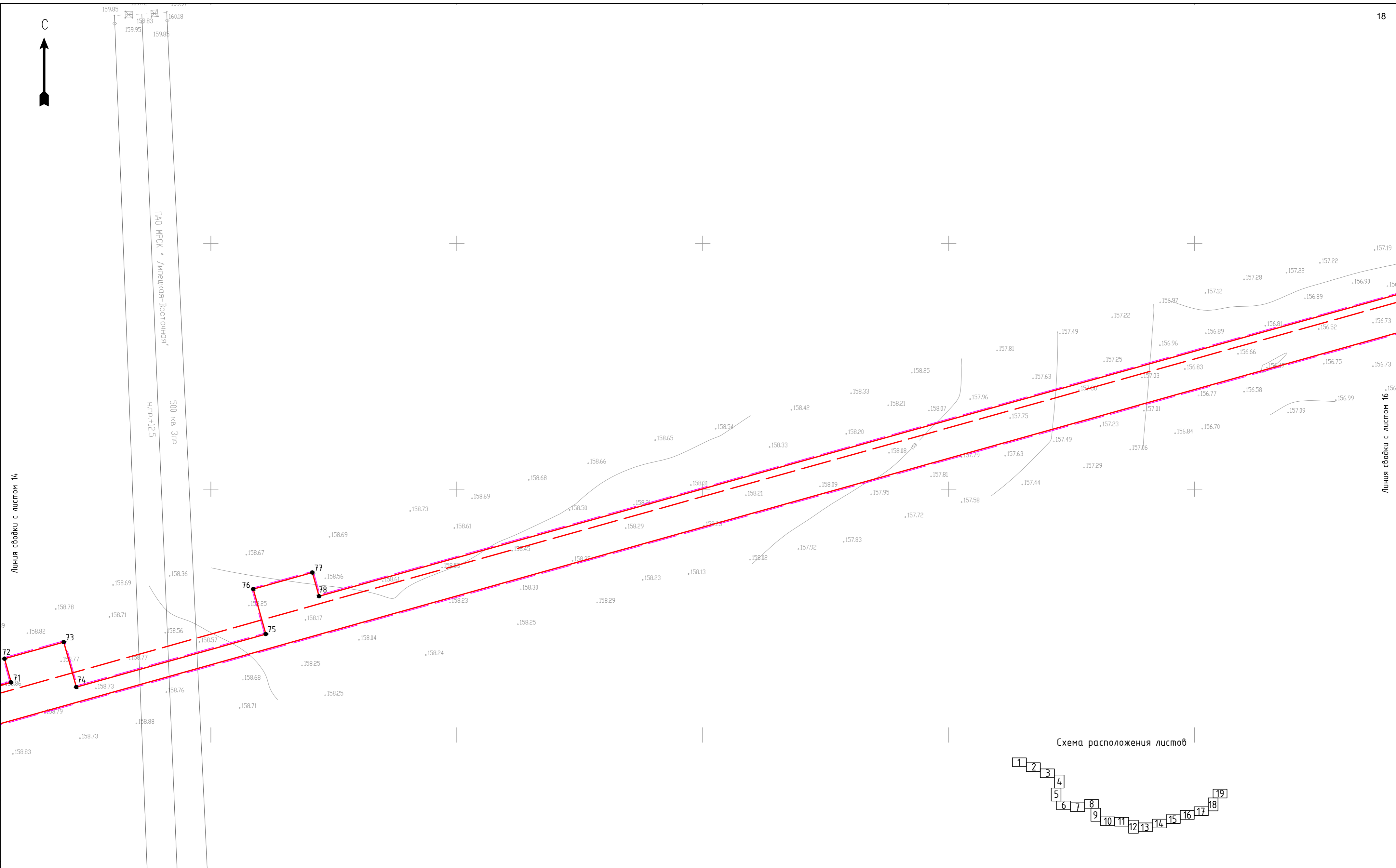


|              |
|--------------|
| Согласовано  |
| Взам. инв. № |
| Подп. и дата |
| Инв. № подл. |

УСЛОВНЫЕ ОБОЗНАЧЕНИЯ:

- ось проектируемого газопровода
- граница зоны планируемого размещения линейного объекта
- граница территории, в отношении которой осуществляется подготовка проекта планировки обозначение и номер характерной точки границы зоны планируемого размещения линейного объекта
- ЛЭП
- ось газопровода
- ось канализации

|   |        |      |        |       |         |  |                                 |      |        |
|---|--------|------|--------|-------|---------|--|---------------------------------|------|--------|
| 68/14.72-1-ППТ.04.ГЧ  |        |      |        |       |         |  |                                 |      |        |
| Газопровод межпоселковый к площадке откорма №17 ООО "Тамбовская индейка" в Первомайском районе Тамбовской области |        |      |        |       |         |  |                                 |      |        |
| Изм.  | Колуч. | Лист | № док. | Подп. | Дата    | Проект планировки территории. Основная часть                         | Стадия                          | Лист | Листов |
|   |        |      |        |       |         |  | ППТ                             | 14   |        |
|   |        |      |        |       |         |  | ООО ПИ "Тамбовсельхозтехпроект" |      |        |
| Н. контр.   | Деева  |      |        | Deeva | 07.2021 | Чертеж границ зон планируемого размещения линейного объекта М 1:1000 |                                 |      |        |



Согласовано

Взам. инв. №

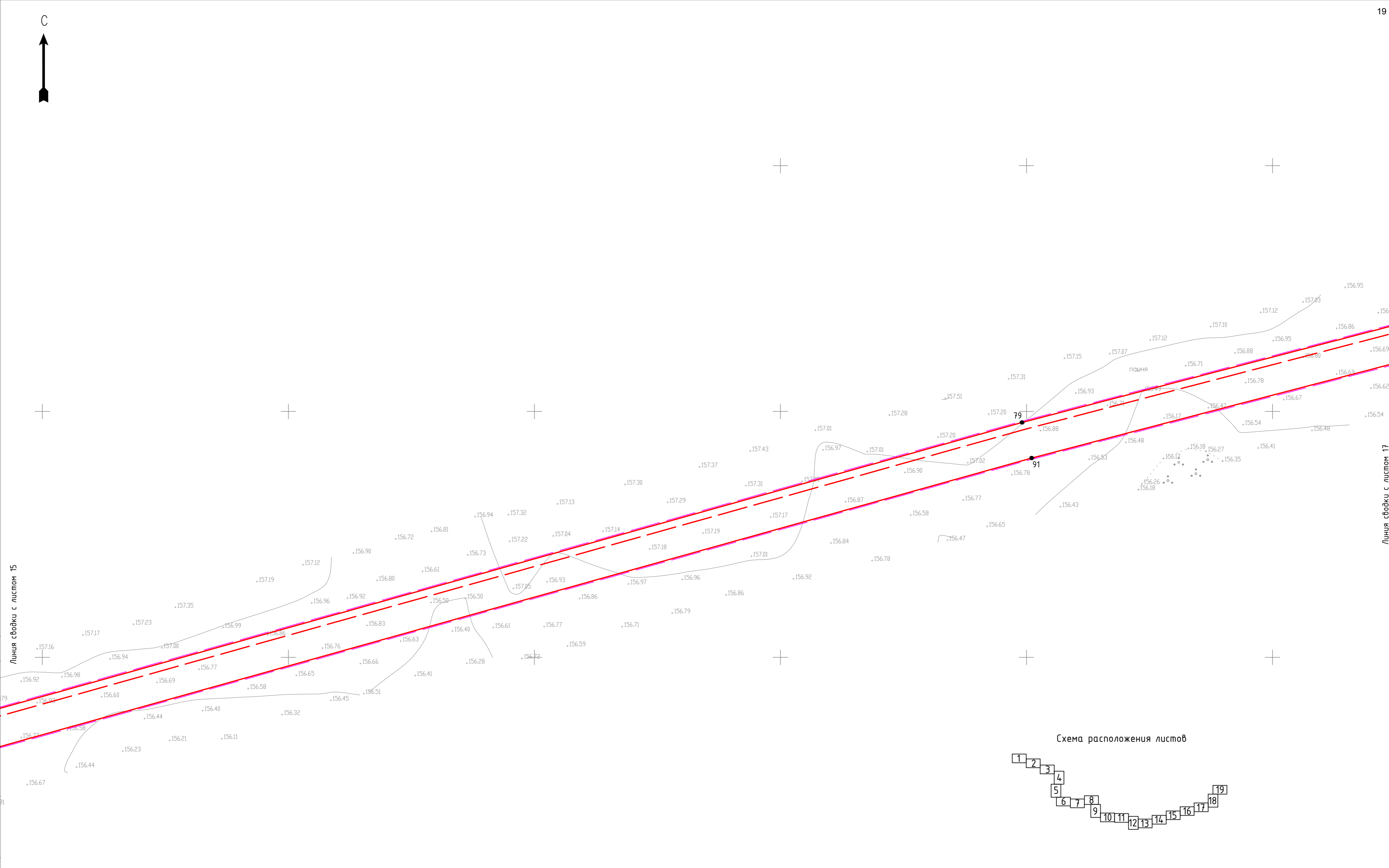
Подп. и дата

Инв. № подл.

**УСЛОВНЫЕ ОБОЗНАЧЕНИЯ:**

|  |  |  |                 |
|--|--|--|-----------------|
|  | ось проектируемого газопровода   |  | ЛЭП             |
|  | граница зоны планируемого размещения линейного объекта                                       |  | ось газопровода |
|  | граница территории, в отношении которой осуществляется подготовка проекта планировки         |  | ось канализации |
|  | обозначение и номер характерной точки границы зоны планируемого размещения линейного объекта |  |                 |

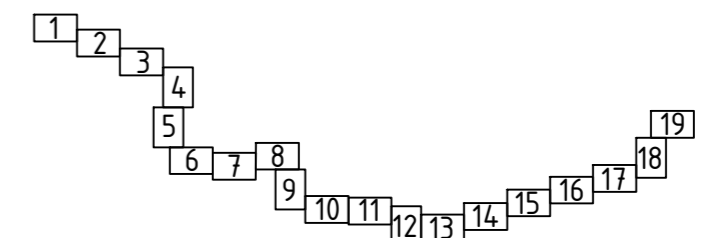
|           |        |      |        |       |   |  |  |                                 |        |
|-----------|--------|------|--------|-------|---|--|--|---------------------------------|--------|
|           |        |      |        |       | 68/14.72-1-ППТ.04.ГЧ  |  |  |                                 |        |
|           |        |      |        |       | Газопровод межпоселковый к площадке откорма №17 ООО "Тамбовская индейка" в Первомайском районе Тамбовской области |  |  |                                 |        |
| Изм.      | Колуч. | Лист | № док. | Подп. | Дата  | Проект планировки территории. Основная часть | Стадия   | Лист                            | Листов |
|           |        |      |        |       |   |  | ППТ  | 15                              |        |
| Н. контр. | Деева  |      |        |       | 07.2021   |  | Чертеж границ зон планируемого размещения линейного объекта М 1:1000 | ООО ПИ "Тамбовсельхозтехпроект" |        |



Линия съвки с листом 15

Линия съвки с листом 17

Схема расположения листов



Согласовано

Взам. инв. №

Подп. и дата

Инв. № подл.

- УСЛОВНЫЕ ОБОЗНАЧЕНИЯ:**
- ось проектируемого газопровода
  - граница зоны планируемого размещения линейного объекта
  - граница территории, в отношении которой осуществляется подготовка проекта планировки
  - обозначение и номер характерной точки границы зоны планируемого размещения линейного объекта
  - ЛЭП
  - ось газопровода
  - ось канализации

|           |           |      |        |                  |         |  |        |      |        |
|-----------|-----------|------|--------|------------------|---------|--|--------|------|--------|
|           |           |      |        |                  |         | 68/14.72-1-ППТ.04.ГЧ   |        |      |        |
|           |           |      |        |                  |         | Газопровод межпоселковый к площадке откорма №17<br>ООО "Тамбовская индейка" в Первомайском районе Тамбовской области |        |      |        |
| Изм.      | Колуч.    | Лист | № док. | Подп.            | Дата    | Проект планировки территории.<br>Основная часть  | Стадия | Лист | Листов |
| ГИП       | Кузюн     |      |        | <i>Кузюн</i>     | 07.2021 |  | ППТ    | 16   |        |
| Нач. отд. | Рябов     |      |        | <i>Рябов</i>     | 07.2021 |  |        |      |        |
| Разраб.   | Кочергина |      |        | <i>Кочергина</i> | 07.2021 |  |        |      |        |
|           |           |      |        |                  |         | Чертеж границ зон планируемого<br>размещения линейного объекта М 1:1000  |        |      |        |
| Н. контр. | Деева     |      |        | <i>Деева</i>     | 07.2021 | ООО ПИ<br>"Тамбовсельхозтехпроект"   |        |      |        |



Линия свободки с листом 16

Линия свободки с листом 18


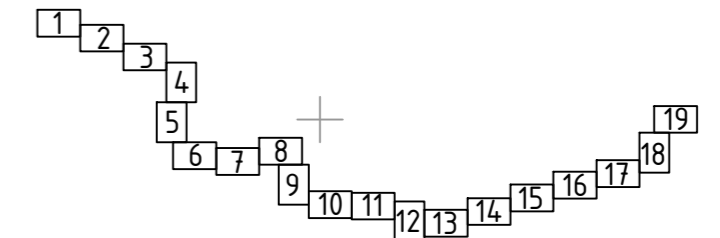


Схема расположения листов



Согласовано

Взам. инв. №

Подп. и дата

Инв. № подл.

УСЛОВНЫЕ ОБОЗНАЧЕНИЯ:

- ось проектируемого газопровода
- граница зоны планируемого размещения линейного объекта
- граница территории, в отношении которой осуществляется подготовка проекта планировки
- обозначение и номер характерной точки границы зоны планируемого размещения линейного объекта
- ЛЭП
- ось газопровода
- ось канализации

|   |           |      |        |                                 |         |
|---|-----------|------|--------|---------------------------------|---------|
| 68/14.72-1-ППТ.04.ГЧ  |           |      |        |                                 |         |
| Газопровод межпоселковый к площадке откорма №17 ООО "Тамбовская индейка" в Первомайском районе Тамбовской области |           |      |        |                                 |         |
| Изм.  | Колуч.    | Лист | № док. | Подп.                           | Дата    |
| ГИП   | Кузюн     |      |        | <i>Кузюн</i>                    | 07.2021 |
| Нач. отд.   | Рябов     |      |        | <i>Рябов</i>                    | 07.2021 |
| Разраб.   | Кочергина |      |        | <i>Кочергина</i>                | 07.2021 |
| Н. контр.   | Деева     |      |        | <i>Деева</i>                    | 07.2021 |
| Проект планировки территории. Основная часть  |           |      |        | Стадия                          | Лист    |
|   |           |      |        | ППТ                             | 17      |
| Чертеж границ зон планируемого размещения линейного объекта М 1:1000  |           |      |        | ООО ПИ "Тамбовсельхозтехпроект" |         |

C

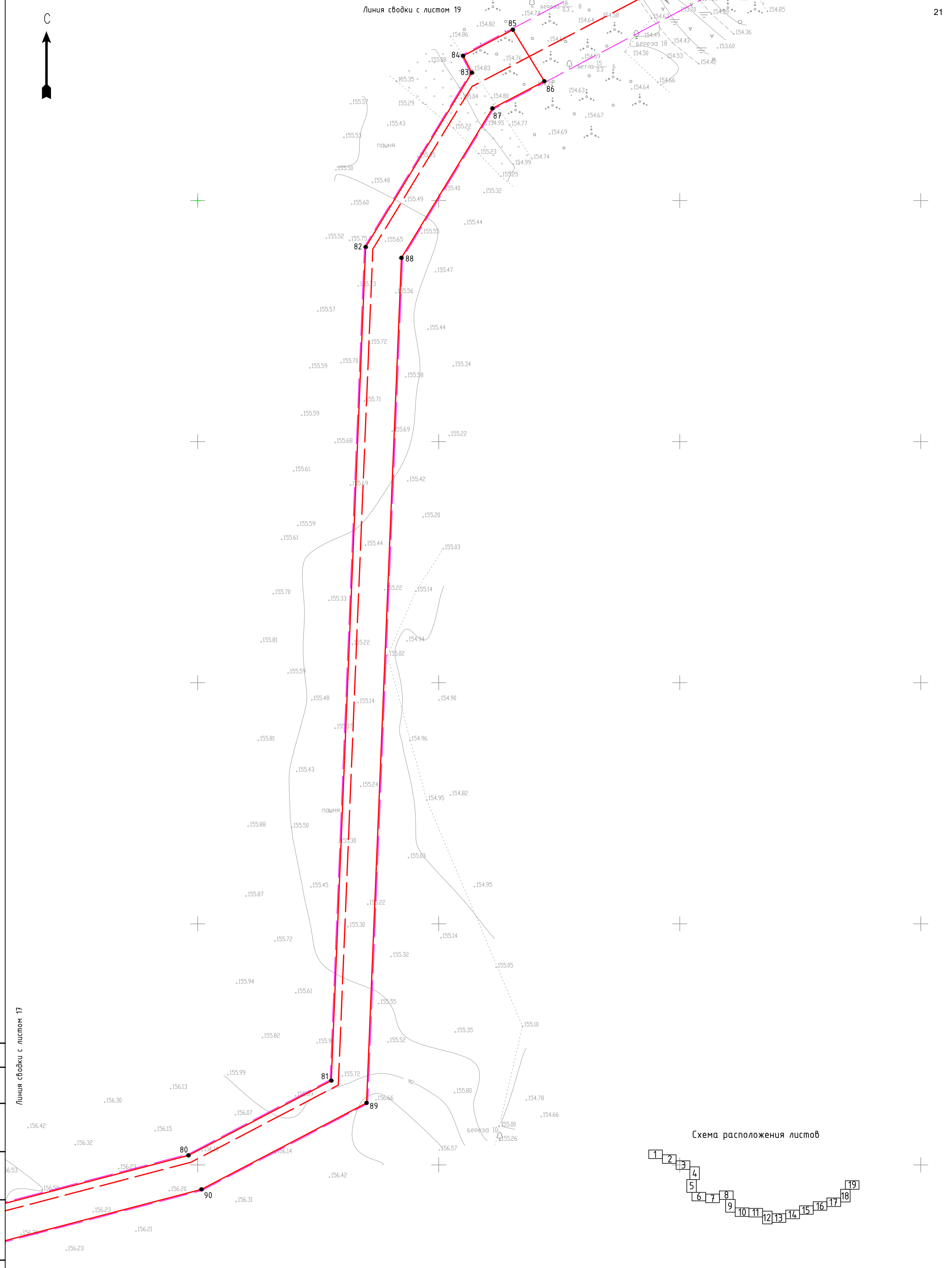
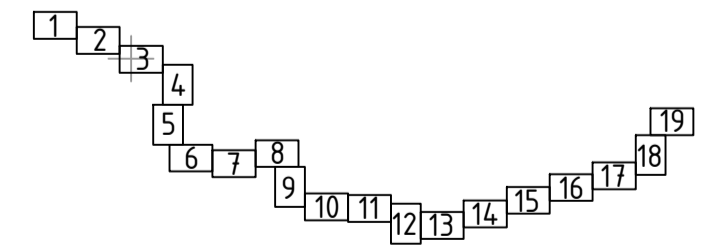


Схема расположения листов



Инв. № подл. Подл. и дата Подп. и дата Взам. инв. № Инв. № подл.

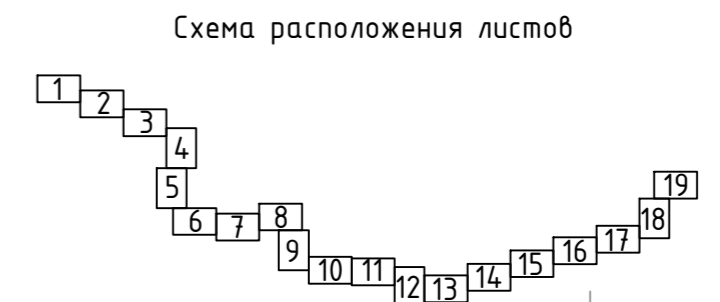
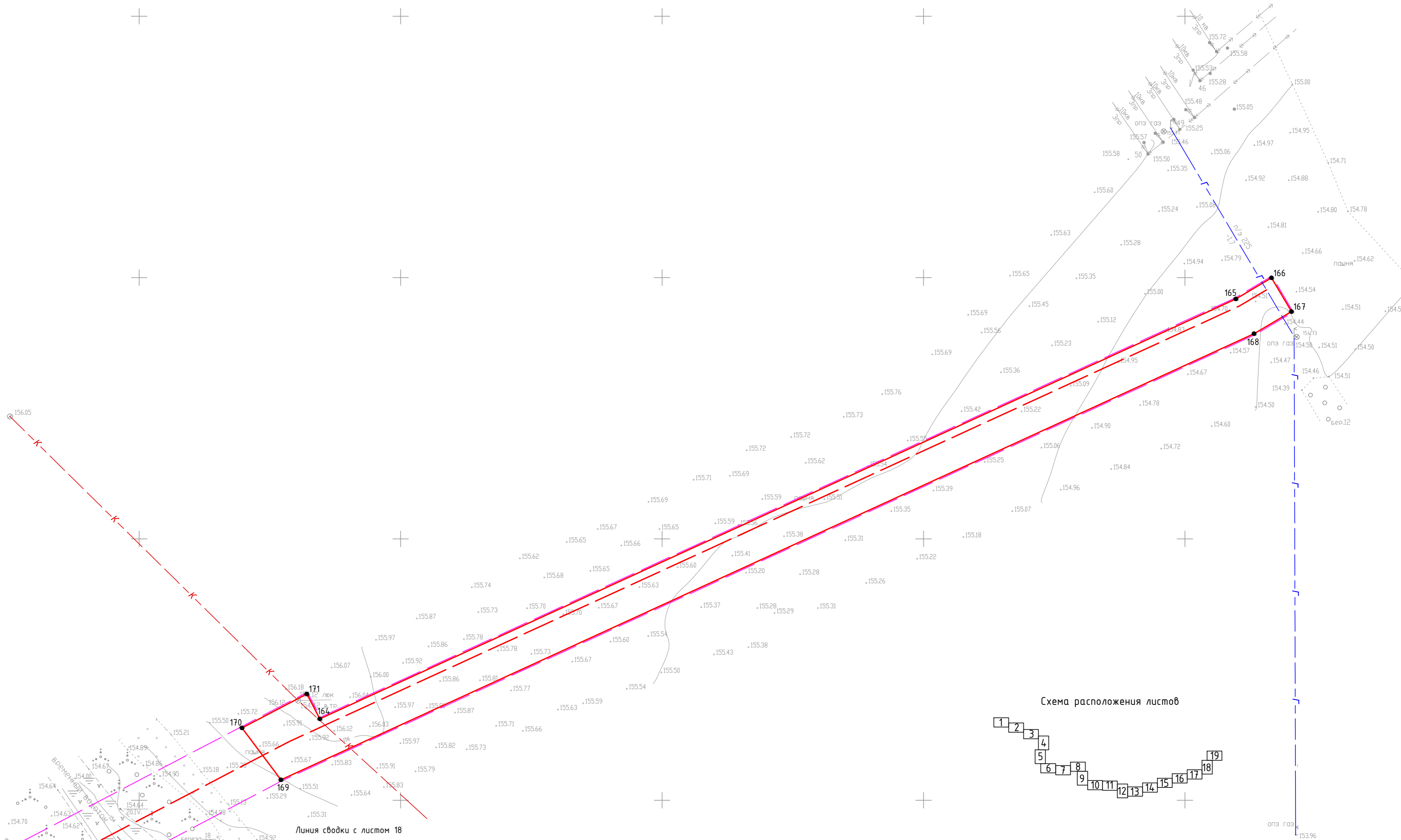
Линия сводки с листом 17

УСЛОВНЫЕ ОБОЗНАЧЕНИЯ:

- ось проектируемого газопровода
- граница зоны планируемого размещения линейного объекта
- граница территории, в отношении которой осуществляется подготовка проекта планировки
- обозначение и номер характерной точки границы зоны планируемого размещения линейного объекта
- ЛЭП
- ось газопровода
- ось канализации

| Изм. | Колуч.    | Лист      | № док. | Подп.            | Дата    |
|------|-----------|-----------|--------|------------------|---------|
|      | ГИП       | Кизюн     |        | <i>Михайлов</i>  | 07.2021 |
|      | Нач. отд. | Рябов     |        | <i>Рябов</i>     | 07.2021 |
|      | Разраб.   | Кочергина |        | <i>Кочергина</i> | 07.2021 |
|      | Н. контр. | Деева     |        | <i>Деева</i>     | 07.2021 |

|   |  |  |                                 |      |        |
|---|--|--|---------------------------------|------|--------|
| 68/14.72-1-ППТ.04.ГЧ  |  |  |                                 |      |        |
| Газопровод межпоселковый к площадке откорма №17 ООО "Тамбовская индешка" в Первомайском районе Тамбовской области |  |  |                                 |      |        |
| Проект планировки территории. Основная часть  |  |  | Стадия                          | Лист | Листов |
|   |  |  | ППТ                             | 18   |        |
| Чертеж границ зон планируемого размещения линейного объекта М 1:1000  |  |  | ООО ПИ "Тамбовсельхозтехпроект" |      |        |



Линия сводки с листом 18

УСЛОВНЫЕ ОБОЗНАЧЕНИЯ:

- ось проектируемого газопровода
- граница зоны планируемого размещения линейного объекта
- граница территории, в отношении которой осуществляется подготовка проекта планировки
- обозначение и номер характерной точки границы зоны планируемого размещения линейного объекта
- ЛЭП
- ось газопровода
- ось канализации

Согласовано

Взам. инв. №

Подп. и дата

Инв. № подл.

|           |           |      |        |                  |         |  |                                 |      |        |
|-----------|-----------|------|--------|------------------|---------|--|---------------------------------|------|--------|
|           |           |      |        |                  |         | 68/1472-1-ППТ.04.ГЧ  |                                 |      |        |
|           |           |      |        |                  |         | Газопровод межпоселковый к площадке откорма №17 ООО "Тамбовская индеечка" в Первомайском районе Тамбовской области |                                 |      |        |
| Изм.      | Колуч.    | Лист | № док. | Подп.            | Дата    | Проект планировки территории. Основная часть   | Стадия                          | Лист | Листов |
|           |           |      |        | <i>Мухом</i>     | 07.2021 |  | ППТ                             | 19   |        |
| Нач. отд. | Рябов     |      |        | <i>Рябов</i>     | 07.2021 |  |                                 |      |        |
| Разраб.   | Кочергина |      |        | <i>Кочергина</i> | 07.2021 |  |                                 |      |        |
|           |           |      |        |                  |         | Чертеж границ зон планируемого размещения линейного объекта М 1:1000   | ООО ПИ "Тамбовсельхозтехпроект" |      |        |
| Н. контр. | Деева     |      |        | <i>Деева</i>     | 07.2021 |  |                                 |      |        |

## 1 Положение о размещении линейного объекта

Основанием для разработки проекта планировки территории и проекта межевания территории, предусматривающих размещение объекта «Газопровод межпоселковый к площадке откорма №17 ООО «Тамбовская индейка» в Первомайском районе Тамбовской области» являются:

- программа газификации регионов РФ;
- постановление администрации Первомайского района Тамбовской области №452 от 21.05.2021 г.;
- задание на подготовку документации по планировке территории.

Подготовка проекта планировки территории и проекта межевания территории осуществляется в целях:

- обеспечения устойчивого развития территорий;
- установления границ зон планируемого размещения линейного объекта;
- установления границ земельных участков, предназначенных для строительства и размещения линейного объекта;
- обеспечения процесса архитектурно-строительного проектирования, строительства и ввода в эксплуатацию планируемого к размещению линейного объекта.

Основными задачами разработки проекта планировки территории и проекта межевания территории являются:

- определение в соответствии с документами территориального планирования зоны планируемого размещения линейного объекта: «Газопровод межпоселковый к площадке откорма №17 ООО «Тамбовская индейка» в Первомайском районе Тамбовской области»;
- определение границ формируемых земельных участков, планируемых для размещения проектируемого линейного объекта.

Документация по планировке территории – «Проект планировки территории и проект межевания территории, предусматривающие размещение объекта «Газопровод межпоселковый к площадке откорма №17 ООО «Тамбовская индейка» в Первомайском районе Тамбовской области» разработана согласно требованиям следующих законодательных актов и нормативных документов:

- Градостроительный кодекс РФ от 29.12.2004 г. №190-ФЗ;
- Федеральный закон от 29.12.2004 г. №191-ФЗ «О введении в действие Градостроительного кодекса Российской Федерации»;
- Земельный кодекс РФ от 25.10.2001 г. №136-ФЗ;
- Водный кодекс РФ (закон РФ от 03.06.2006г. №74-ФЗ);
- Федеральный закон от 18.06.2001 г. №78-ФЗ «О землеустройстве»;
- Федеральный закон от 24.07.2002 г. №101-ФЗ «Об обороте земель сельскохозяйственного назначения»;
- Федеральный закон от 24.07.2007 г. №221-ФЗ «О кадастровой деятельности»;
- Федеральный закон от 06.10.1999 г. №184-ФЗ «Об общих принципах организации законодательных (представительных) и исполнительных органов государственной власти субъектов Российской Федерации»;
- Федеральный закон от 06.10.03 г. №131-ФЗ «Об общих принципах организации местного самоуправления в Российской Федерации»;

|   |                     |         |           |        |         |         |
|---|---------------------|---------|-----------|--------|---------|---------|
| Взам. инв. №  |                     |         |           |        |         |         |
|   | Подп. и дата        |         |           |        |         |         |
| Инв. № подл.  | 68/1472-1-ППТ.ОЧ.ПЗ |         |           |        |         |         |
|   | Изм.                | Кол.уч. | Лист      | № док. | Подпись | Дата    |
|   | ГИП                 |         | Кизюн     |        |         | 07.2021 |
|   | Нач. отд.           |         | Рябов     |        |         | 07.2021 |
|   | Разраб.             |         | Кочергина |        |         | 07.2021 |
| Н. контр.   |                     | Деева   |           |        | 07.2021 |         |
| Газопровод межпоселковый к площадке откорма №17 ООО «Тамбовская индейка» в Первомайском районе Тамбовской области |                     |         |           |        |         |         |
| Пояснительная записка   |                     |         |           |        |         |         |
| Стадия  | Лист                | Листов  |           |        |         |         |
| ППТ   | 1                   | 9       |           |        |         |         |
| ООО ПИ «Тамбовсельхозтехпроект»   |                     |         |           |        |         |         |



- Федеральный закон от 13.07.2015 г. №218-ФЗ «О государственной регистрации недвижимости»;
- Постановление Правительства Российской Федерации от 20.11.2000 №878 "Об утверждении Правил охраны газораспределительных сетей";
- Постановление Правительства Российской Федерации от 12.05.2017 г. №564 «Об утверждении положения о составе и содержании документации по планировке территории, предусматривающей размещение одного или нескольких линейных объектов»;
- Приказ Министерства строительства и жилищно-коммунального хозяйства Российской Федерации от 25.04.2017 г. №738/пр;
- Схема территориального планирования Тамбовской области;
- Генеральный план Новоархангельского сельсовета Первомайского района Тамбовской области (в действующей редакции);
- Правила землепользования и застройки Новоархангельского сельсовета Первомайского района Тамбовской области (в действующей редакции);
- Генеральный план Старокленского сельсовета Первомайского района Тамбовской области (в действующей редакции);
- Правила землепользования и застройки Старокленского сельсовета Первомайского района Тамбовской области (в действующей редакции).

### 1.1 Сведения об объекте и его характеристика

Проектируемый газопровод предназначен для газификации площадок откорма № 17 и №18 ООО «Тамбовская индейка». Основные технические и эксплуатационные характеристики проектируемого газопровода представлены в таблице 1.1.1.

Таблица 1.1.1 – Основные технические и эксплуатационные характеристики проектируемого объекта

|                                |   |
|--------------------------------|---|
| Вид топлива                    | Природный газ   |
| Направление использования газа | Отопление, горячее водоснабжение, технологические нужды |
| Давление газа                  | 0,6 МПа (высокое)                                       |
| Объем транспортируемого газа   | 1895,43 куб.м/час                                       |
| Материал труб                  | Полиэтилен  |
| Диаметр труб                   | 225x20,5, 160x14,6, 110x10,0                            |
| Способ прокладки               | Подземный   |
| Протяженность                  | 11730,5 м   |

Проектируемый газопровод подключается в существующий межпоселковый подземный газопровод высокого давления к площадкам откорма «Комплекса по производству и переработке мяса птицы (индейки) в Первомайском районе Тамбовской области» с. Старое Козьмодемьяновское Первомайского района Тамбовской области между ПК 40 - ПК 48 Ø225 мм. В точке подключения предусматривается установка подземного шарового крана. По трассе газопровода предусмотрена установка линейных кранов и крана для перспективного подключения площадки откорма №19.1. Выходы газопровода из земли, в районе строящейся площадки откорма № 17 и проектируемой площадки откорма №18, предусмотрены цокольным вводом, с установкой шарового изолирующего крана и подключения к входному патрубку ГРПШ.

|              |  |
|--------------|--|
| Взам. инв. № |  |
| Подп. и дата |  |
| Инв. № подл. |  |

|      |          |      |        |       |      |                      |      |
|------|----------|------|--------|-------|------|----------------------|------|
| Изм. | Кол. Уч. | Лист | № док. | Подп. | Дата | 68/1472-1-ППТ.ОЧ. ПЗ | Лист |
|      |          |      |        |       |      |                      | 2    |

## 1.2 Сведения о размещении объекта на территории

Трасса проектируемого газопровода в административном отношении проходит по территории муниципальных образований: Новоархангельский сельсовет и Старокленский сельсовет Первомайского района Тамбовской области. Схема прохождения трассы проектируемого газопровода представлена на рисунке 1.

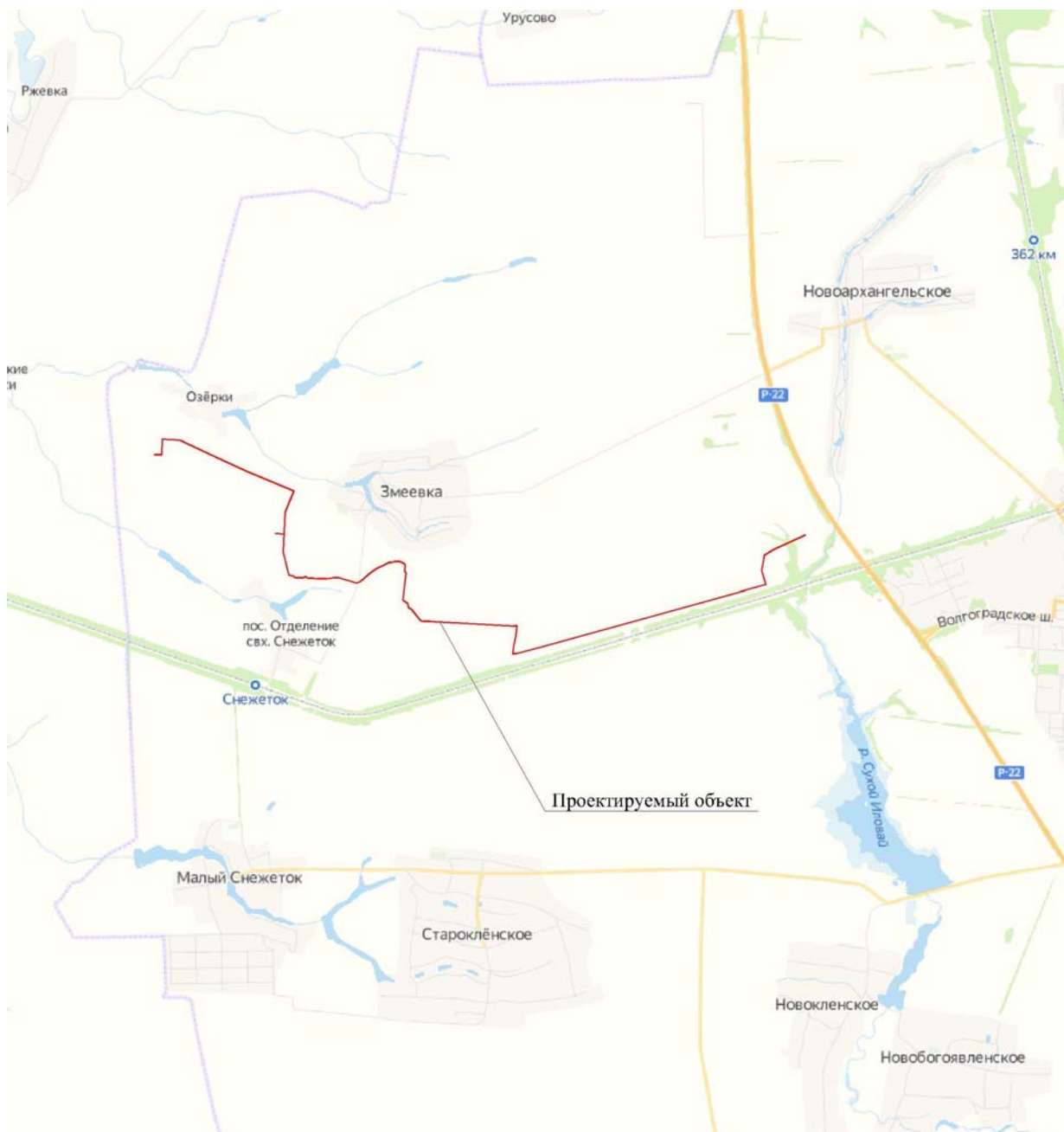


Рисунок 1 – Схема прохождения трассы проектируемого газопровода

В соответствии со ст. 1 ГрК РФ красные линии - линии, которые обозначают границы территорий общего пользования и подлежат установлению, изменению или отмене в документации по планировке территории. Территории общего пользования - территории, которыми беспрепятственно пользуется неограниченный круг лиц (в том числе площади,

|              |              |              |
|--------------|--------------|--------------|
| Инв. № подл. | Подп. и дата | Взам. инв. № |
|              |              |              |

|      |          |      |        |       |      |
|------|----------|------|--------|-------|------|
|      |          |      |        |       |      |
| Изм. | Кол. Уч. | Лист | № док. | Подп. | Дата |

68/1472-1-ППТ.ОЧ. ПЗ

Лист

3

улицы, проезды, набережные, береговые полосы водных объектов общего пользования, скверы, бульвары).

В соответствии с пунктом 1 статьи 1 Федерального закона от 2 августа 2019 г. N 283-ФЗ "О внесении изменений в Градостроительный кодекс Российской Федерации и отдельные законодательные акты Российской Федерации" приказ Министерства строительства и жилищно-коммунального хозяйства Российской Федерации от 25 апреля 2017 г. N 742/пр "О Порядке установления и отображения красных линий, обозначающих границы территорий, занятых линейными объектами и (или) предназначенных для размещения линейных объектов" признан утратившим силу.

Чертеж красных линий отсутствует, в связи с тем, что объект относится к линейным объектам.

Перечень координат характерных точек границы зоны планируемого размещения газопровода представлен в таблице 1.2.1.

Таблица 1.2.1 – Перечень координат характерных точек границы зоны планируемого размещения газопровода

| Номер точки | Координаты |            |
|-------------|------------|------------|
|             | X          | Y          |
| 1           | 492549.47  | 1158327.81 |
| 2           | 492550.06  | 1158303.08 |
| 3           | 492560.11  | 1158303.32 |
| 4           | 492562.30  | 1158250.33 |
| 5           | 492577.31  | 1158250.40 |
| 6           | 492576.43  | 1158271.65 |
| 7           | 492568.44  | 1158271.32 |
| 8           | 492566.88  | 1158308.98 |
| 9           | 492574.93  | 1158309.17 |
| 10          | 492574.50  | 1158327.04 |
| 11          | 492569.46  | 1158328.04 |
| 12          | 492105.14  | 1159411.84 |
| 13          | 492105.32  | 1159383.16 |
| 14          | 492125.32  | 1159383.29 |
| 15          | 492125.23  | 1159396.59 |
| 16          | 492139.56  | 1159396.68 |
| 17          | 492553.94  | 1158560.58 |
| 18          | 492558.39  | 1158373.30 |
| 19          | 492548.40  | 1158373.06 |
| 20          | 492548.99  | 1158348.33 |
| 21          | 492573.94  | 1158350.40 |
| 22          | 492568.85  | 1158564.27 |
| 23          | 492148.95  | 1159411.52 |
| 24          | 492111.67  | 1159485.39 |
| 25          | 492112.05  | 1159425.76 |
| 26          | 492122.05  | 1159425.26 |
| 27          | 492121.58  | 1159499.16 |
| 28          | 492034.79  | 1159674.29 |

|              |              |              |
|--------------|--------------|--------------|
| Инд. № подл. | Подп. и дата | Взам. инв. № |
|              |              |              |

|      |          |      |        |       |      |
|------|----------|------|--------|-------|------|
|      |          |      |        |       |      |
| Изм. | Кол. Уч. | Лист | № док. | Подп. | Дата |

68/1472-1-ППТ.ОЧ. ПЗ

Лист

4

Продолжение таблицы 1.2.1.

|    |           |            |
|----|-----------|------------|
| 29 | 492026.66 | 1159747.21 |
| 30 | 492010.34 | 1159793.16 |
| 31 | 491892.00 | 1160021.84 |
| 32 | 491873.97 | 1160059.00 |
| 33 | 491854.47 | 1160046.67 |
| 34 | 491864.22 | 1160026.11 |
| 35 | 491871.69 | 1160029.65 |
| 36 | 491878.55 | 1160015.17 |
| 37 | 492010.01 | 1159761.18 |
| 38 | 492020.17 | 1159670.00 |
| 39 | 490681.93 | 1160857.02 |
| 40 | 490663.23 | 1160852.24 |
| 41 | 490651.50 | 1160848.31 |
| 42 | 490652.58 | 1160834.18 |
| 43 | 490661.55 | 1160834.86 |
| 44 | 490662.18 | 1160826.59 |
| 45 | 490698.15 | 1160695.68 |
| 46 | 490677.56 | 1160441.76 |
| 47 | 490703.17 | 1160212.08 |
| 48 | 490702.07 | 1160113.11 |
| 49 | 490754.91 | 1160053.10 |
| 50 | 491046.13 | 1159954.89 |
| 51 | 491294.59 | 1159960.80 |
| 52 | 491295.05 | 1159940.95 |
| 53 | 491315.04 | 1159941.82 |
| 54 | 491314.58 | 1159961.28 |
| 55 | 491559.07 | 1159967.10 |
| 56 | 491836.22 | 1160081.13 |
| 57 | 491842.95 | 1160066.93 |
| 58 | 491864.14 | 1160080.59 |
| 59 | 491852.94 | 1160104.22 |
| 60 | 491555.93 | 1159982.03 |
| 61 | 491048.41 | 1159969.95 |
| 62 | 490763.51 | 1160066.03 |
| 63 | 490717.13 | 1160118.70 |
| 64 | 490718.18 | 1160212.83 |
| 65 | 490692.62 | 1160441.98 |
| 66 | 490713.32 | 1160697.11 |
| 67 | 490677.03 | 1160829.17 |
| 68 | 490676.51 | 1160836.00 |
| 69 | 490683.49 | 1160836.54 |
| 70 | 490101.46 | 1164347.56 |
| 71 | 490121.41 | 1164418.82 |

|              |              |              |        |       |      |
|--------------|--------------|--------------|--------|-------|------|
| Инд. № подл. | Подп. и дата | Взам. инв. № |        |       |      |
|              |              |              |        |       |      |
|              |              |              |        |       |      |
| Изм.         | Кол. Уч.     | Лист         | № док. | Подп. | Дата |

68/1472-1-ППТ.ОЧ. ПЗ

Лист

5

Продолжение таблицы 1.2.1.

|     |           |            |
|-----|-----------|------------|
| 72  | 490131.04 | 1164416.12 |
| 73  | 490137.78 | 1164440.20 |
| 74  | 490119.48 | 1164445.32 |
| 75  | 490141.04 | 1164522.36 |
| 76  | 490159.34 | 1164517.24 |
| 77  | 490166.08 | 1164541.31 |
| 78  | 490156.45 | 1164544.01 |
| 79  | 490395.53 | 1165398.21 |
| 80  | 490603.92 | 1166196.13 |
| 81  | 490634.97 | 1166255.42 |
| 82  | 490980.72 | 1166269.69 |
| 83  | 491053.02 | 1166313.76 |
| 84  | 491060.02 | 1166310.09 |
| 85  | 491070.83 | 1166330.74 |
| 86  | 491049.47 | 1166343.83 |
| 87  | 491038.19 | 1166322.28 |
| 88  | 490976.22 | 1166284.52 |
| 89  | 490625.70 | 1166270.05 |
| 90  | 490589.84 | 1166201.57 |
| 91  | 490381.05 | 1165402.12 |
| 92  | 489725.54 | 1163060.12 |
| 93  | 489731.00 | 1162988.63 |
| 94  | 489897.02 | 1162995.48 |
| 95  | 489986.06 | 1163015.00 |
| 97  | 490078.96 | 1163028.66 |
| 98  | 490081.87 | 1163008.89 |
| 99  | 490083.33 | 1163009.00 |
| 100 | 490087.67 | 1162810.36 |
| 101 | 490097.87 | 1162563.07 |
| 102 | 490103.78 | 1162315.11 |
| 103 | 490119.04 | 1162055.45 |
| 104 | 490142.37 | 1161806.91 |
| 105 | 490162.21 | 1161768.58 |
| 106 | 490292.94 | 1161656.38 |
| 107 | 490329.56 | 1161608.42 |
| 108 | 490389.29 | 1161577.14 |
| 109 | 490409.10 | 1161513.80 |
| 110 | 490791.76 | 1161576.90 |
| 111 | 490827.40 | 1161550.40 |
| 112 | 490880.30 | 1161556.30 |
| 113 | 490921.27 | 1161486.37 |
| 114 | 490911.92 | 1161405.99 |
| 115 | 490904.49 | 1161362.25 |

|              |              |              |
|--------------|--------------|--------------|
| Инд. № подл. | Подп. и дата | Взам. инв. № |
|              |              |              |
|              |              |              |
|              |              |              |

|      |          |      |        |       |      |
|------|----------|------|--------|-------|------|
|      |          |      |        |       |      |
| Изм. | Кол. Уч. | Лист | № док. | Подп. | Дата |

68/1472-1-ППТ.ОЧ. ПЗ

Лист

6

## Продолжение таблицы 1.2.1.

|     |           |            |
|-----|-----------|------------|
| 116 | 490875.79 | 1161269.50 |
| 117 | 490845.33 | 1161213.72 |
| 118 | 490804.76 | 1161159.15 |
| 119 | 490765.42 | 1161087.12 |
| 120 | 490701.70 | 1160991.35 |
| 121 | 490661.79 | 1160915.12 |
| 122 | 490646.49 | 1160913.95 |
| 123 | 490649.40 | 1160875.78 |
| 124 | 490686.22 | 1160879.96 |
| 125 | 490677.65 | 1160913.07 |
| 126 | 490714.63 | 1160983.69 |
| 127 | 490778.27 | 1161079.35 |
| 128 | 490817.42 | 1161151.04 |
| 129 | 490858.00 | 1161205.61 |
| 130 | 490889.52 | 1161263.35 |
| 131 | 490912.97 | 1161329.07 |
| 132 | 490919.24 | 1161359.48 |
| 133 | 490926.77 | 1161403.87 |
| 134 | 490936.75 | 1161489.62 |
| 135 | 490902.27 | 1161548.47 |
| 138 | 490895.01 | 1161545.04 |
| 139 | 490884.05 | 1161563.76 |
| 140 | 490829.36 | 1161557.66 |
| 141 | 490784.63 | 1161590.93 |
| 142 | 490419.52 | 1161530.72 |
| 143 | 490401.75 | 1161587.55 |
| 144 | 490339.46 | 1161620.16 |
| 145 | 490303.90 | 1161666.74 |
| 146 | 490174.19 | 1161778.06 |
| 147 | 490157.03 | 1161811.22 |
| 148 | 490133.99 | 1162056.60 |
| 149 | 490118.77 | 1162315.73 |
| 150 | 490112.87 | 1162563.56 |
| 151 | 490102.66 | 1162810.84 |
| 152 | 490098.13 | 1163001.42 |
| 153 | 490090.02 | 1163001.52 |
| 154 | 490083.70 | 1163044.51 |
| 155 | 489983.36 | 1163029.76 |
| 156 | 489895.09 | 1163010.41 |
| 157 | 489744.85 | 1163004.21 |
| 158 | 489740.70 | 1163058.62 |
| 159 | 490066.42 | 1164222.37 |
| 160 | 490076.05 | 1164219.67 |

|              |              |              |
|--------------|--------------|--------------|
| Инв. № подл. | Подп. и дата | Взам. инв. № |
|              |              |              |
|              |              |              |
| Изм.         | Кол. Уч.     | Лист         |
|              |              |              |
|              | № док.       | Подп.        |
|              |              | Дата         |
|              |              |              |

Окончание таблицы 1.2.1.

|     |           |            |
|-----|-----------|------------|
| 161 | 490086.06 | 1164325.91 |
| 162 | 490104.36 | 1164320.79 |
| 163 | 490111.09 | 1164344.86 |
| 164 | 491131.13 | 1166469.09 |
| 165 | 491291.83 | 1166819.48 |
| 166 | 491299.90 | 1166833.11 |
| 167 | 491286.99 | 1166840.76 |
| 168 | 491278.52 | 1166826.45 |
| 169 | 491107.80 | 1166454.20 |
| 170 | 491127.67 | 1166439.30 |
| 171 | 491140.66 | 1166464.10 |
| 172 | 491295.59 | 1159918.26 |
| 173 | 491297.25 | 1159847.41 |
| 174 | 491317.27 | 1159847.74 |
| 175 | 491315.66 | 1159915.72 |
| 176 | 491307.59 | 1159918.54 |

Так как объекты, подлежащие переносу из зон планируемого размещения линейного объекта отсутствуют – чертеж границ зон планируемого размещения линейных объектов, подлежащих переносу (переустройству) из зон планируемого размещения линейных объектов не разрабатывался.

В связи с отсутствием объектов капитального строительства, входящих в состав линейного объекта, в проекте не отражены предельные параметры разрешенного строительства, реконструкции.

Чтобы избежать возможного негативного воздействия на существующие объекты капитального строительства в связи с размещением линейного объекта, пересечения с коммуникациями необходимо осуществить в соответствии с техническими условиями выданными уполномоченными организациями. Пересечения с автомобильными дорогами произвести методом горизонтально-направленного бурения. Здания, строения, объекты, строительство которых не завершено, на территории проектирования отсутствуют.

Так как на территории проектирования отсутствуют объекты культурного наследия, осуществление мероприятий по сохранению объектов культурного наследия не предусмотрено.

Воздействие проектируемого объекта на окружающую среду при строительстве заключается в воздействии на почвенно-растительный слой земли и нанесение ущерба пахотным угодьям в связи с временным занятием земель под строительство, а также, загрязнении атмосферного воздуха дорожно-строительной техникой. На всех этапах строительства газопровода следует использовать способы, средства и методы применяемой природосберегающей технологии и выполнять мероприятия, предотвращающие развитие неблагоприятных рельефообразующих процессов, изменение естественного поверхностного стока, загорание естественной растительности и торфяников, захламливание территории строительства отходами, разлив, а также слив горючесмазочных материалов. До начала строительства рабочие и ИТР должны пройти инструктаж по соблюдению требований охраны окружающей среды при выполнении строительно-монтажных работ. Таким образом, при условии выполнения вышеизложенных мероприятий, реализация проектных решений по прокладке газопровода не приведет к каким-либо отрицательным изменениям в природной среде в период строительства.

|              |  |
|--------------|--|
| Взам. инв. № |  |
| Подп. и дата |  |
| Инв. № подл. |  |

|      |          |      |        |       |      |
|------|----------|------|--------|-------|------|
|      |          |      |        |       |      |
| Изм. | Кол. Уч. | Лист | № док. | Подп. | Дата |

68/1472-1-ППТ.ОЧ. ПЗ

Лист

8

Чрезвычайная ситуация – обстановка на определенной территории, сложившаяся в результате аварии, опасного природного явления, стихийного и иного бедствия, которые смогли повлечь или повлекли за собой человеческие жертвы, ущерб здоровью людей или окружающей среде, значительные материальные потери и нарушение условий жизнедеятельности людей.

Чрезвычайные ситуации природного характера на территории проектирования могут возникать вследствие:

- метеорологических явлений (ураганные ветры со скоростью ветра до 15-20 м/сек, поздние и ранние заморозки, сильные снегопады, метели, гололед, туманы, засуха);
- природных пожаров;
- гидрологических явлений (наводнения, весенние паводки, продолжительные ливневые дожди);
- геологических явлений (овражная эрозия).

К ЧС техногенного характера относятся:

- аварии на трубопроводах, которые могут вызвать массовый выброс транспортируемых веществ и загрязнение окружающей среды в непосредственной близости от населенных пунктов;
- пожары, возникающие в результате взрывов на пожароопасных объектах.

Проектируемый газопровод относится к опасным производственным объектам и классифицируется как пожаровзрывоопасный объект.

При возникновении аварийной ситуации на газопроводе возможно разрушение трубы газопровода, сопровождающееся выбросом и возгоранием природного газа, создающее угрозу жизни и здоровью людей, приводящее к разрушению сооружений и оборудования, а также нанесению ущерба окружающей природной среде.

Причинами аварий могут быть дефекты труб, оборудования, нарушение правил технической эксплуатации, механические повреждения и др. Наибольшую опасность представляет утечка газа с последующим взрывом топливо-воздушной смеси и возгоранием.

Для снижения вероятности разгерметизации газопровода, а также предотвращения выбросов газа необходимо соблюдать следующие требования:

- применять подземный способ прокладки;
- применять трубы высокого качества;
- осуществлять контроль соединений.

Проектные, строительные-монтажные и пуско-наладочные работы должны выполняться организациями, имеющими свидетельство о допуске к работам, которые оказывают влияние на безопасность объектов капитального строительства.

Ближайшая пожарная часть расположена в р. п. Первомайский. Пожарная безопасность при строительстве и эксплуатации газопровода обеспечивается при условии соблюдения правил пожарной безопасности и выполнения противопожарных мероприятий.

Гражданская оборона – система мероприятий по подготовке к защите и по защите населения, материальных и культурных ценностей на территории Российской Федерации от опасностей, возникающих при проведении военных действий или вследствие этих действий.

Планы мероприятий по ГО и ЧС включают обучение технического персонала работе в особый период, подготовку специальных бригад, способных выполнять повышенный объем работ в сложных условиях особого периода, проведение учений.

|              |              |              |
|--------------|--------------|--------------|
| Инв. № подл. | Подп. и дата | Взам. инв. № |
|              |              |              |

|      |         |      |        |       |      |                      |           |
|------|---------|------|--------|-------|------|----------------------|-----------|
|      |         |      |        |       |      | 68/1472-1-ППТ.ОЧ. ПЗ | Лист<br>9 |
| Изм. | Кол. Уч | Лист | № док. | Подп. | Дата |                      |           |