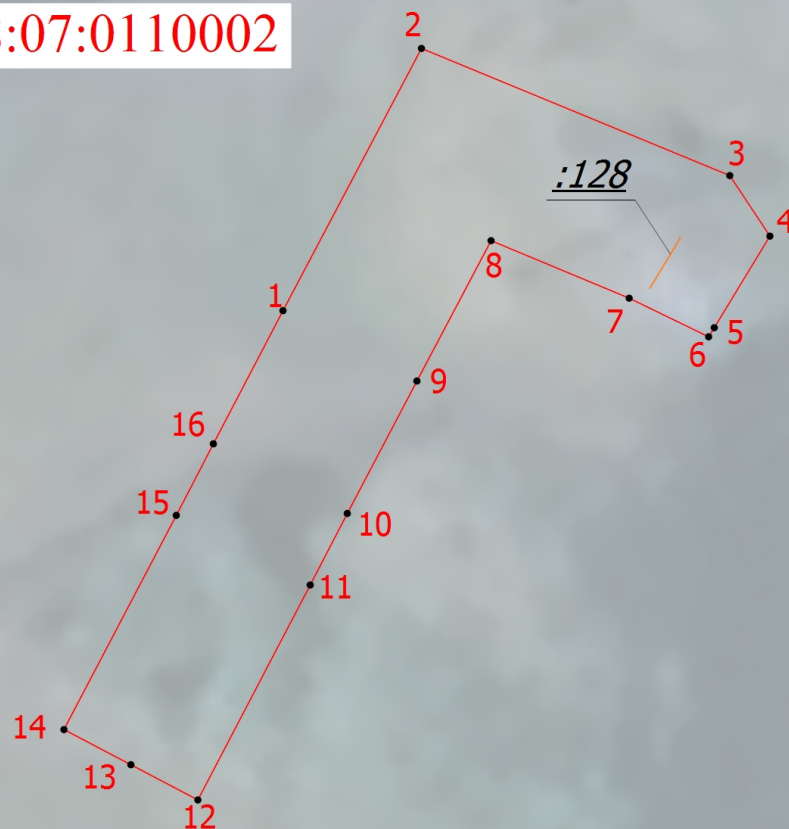







## Схема расположения границ публичного сервитута

68:07:0110002



Масштаб 1:200

### Условные обозначения

-  - Граница публичного сервитута
-  - Обозначение новой характерной точки
-  - Кадастровый номер сооружения
-  - Граница сооружения
-  - Номер кадастрового квартала

Подпись \_\_\_\_\_

Дата " \_\_\_\_ " \_\_\_\_\_ г.

Место для оттиска печати (при наличии) лица, составившего описание местоположения границ объекта