






Карта материалов по обоснованию

Условные обозначения:




Административно-территориальное деление

-  Граница сельского поселения
-  Граница населённого пункта
-  Граница населённого пункта (план)
-  с. Волчки - Административный центр сельсовета
-  д. Лазовка - Населённый пункт




Земли по категориям

-  Земли лесного фонда







Поверхностные водные объекты

-  Водоток (река, ручей, канал)
-  Водоток (река, ручей, канал)
-  Водоём (озеро, пруд, обводнённый карьер, водохранилище)





Объекты транспортной инфраструктуры

-  Автомобильные дороги регионального или межмуниципального значения
-  Автомобильные дороги местного значения
-  Улицы в жилой застройке

Функциональные зоны

-  Жилые зоны
-  Общественно-деловые зоны
-  Производственные зоны, зоны инженерной и транспортной инфраструктур
-  Зоны сельскохозяйственного использования
-  Зоны рекреационного назначения
-  Зоны специального назначения
















Объекты социальной инфраструктуры, отдыха и туризма, санаторно-курортного назначения

-  Общеобразовательная организация
-  Объект культурно-просветительного назначения
-  Объект культурно-досугового (клубного) типа
-  Обособленное структурное подразделение медицинской организации, оказывающей первичную медико-санитарную помощь






Иные объекты федерального значения, регионального значения, местного значения

-  Кладбище


Объекты трубопроводного транспорта и инженерной инфраструктуры

-  Электрическая подстанция 110 кВ
-  Трансформаторная подстанция
-  Линии электропередачи 220 кВ
-  Линии электропередачи 110 кВ
-  Линии электропередачи 35 кВ
-  Линии электропередачи 10 кВ
-  Газопровод распределительный высокого давления
-  Газопровод распределительный низкого давления
-  Водонапорная башня
-  Артезианская скважина
-  Водопровод
-  Наземная станция (радиосвязи)
-  Базовая станция
-  Линейно-кабельное сооружение связи
-  Гидротехнические сооружения

Зоны с особыми условиями использования территорий

-  Охранная зона газопроводов и систем газоснабжения
-  Охранная зона объектов электросетевого хозяйства
-  Охранная зона линий и сооружений связи
-  Водоохранная зона
-  Прибрежная защитная полоса

Объекты культурного наследия, границы их территорий

-  Памятник (выявленный объект археологического наследия)

Перечень выявленных объектов археологического наследия Тамбовской области

№ п/п	Название памятника	Местоположение	Размеры
1 (604)	Волчки с. Парные курганы-1.	1- 52°29'30.80"С; 40°38'55.60"В. 2- 52°29'31.40"С; 40°38'51.40"В.	
2 (605)	Знаменка-Заречье п. Курганы-1.	1,25 км к юго-западу от поселка.	Высота 1,5 м, диаметр 35 м.
3 (606)	Коротеевка д. Курганы группа-1.	1- 52°28'59.60"С; 40°40'8.90"В. 2- 52°28'58.10"С; 40°40'6.00"В. 3- 52°28'57.50"С; 40°40'2.30"В.	3 насып.
4 (608)	Лазовка д. Курганы группа-1.	1- 52°30'23.50"С; 40°39'14.90"В. 2- 52°30'22.80"С; 40°39'12.30"В. 3- 52°30'21.30"С; 40°39'10.10"В. 4- 52°30'17.20"С; 40°39'10.90"В.	4 насып.
5 (611)	Павлово-Титово д. Курганы группа-1.	1- 52°28'26.80"С; 40°42'14.60"В. 2- 52°28'32.40"С; 40°42'20.50"В. 3- 52°28'34.50"С; 40°42'16.90"В. 4- 52°28'35.40"С; 40°42'16.00"В.	4 насып.

*местоположение объектов требует уточнения

