






Схема расположения границ публичного сервитута



Масштаб 1:1500

Условные обозначения

-  - Граница публичного сервитута
-  - Обозначение новой характерной точки
-  - Граница земельного участка
-  - Граница сооружения
-  - Граница кадастрового квартала
- 68:26:0000097 - Номер кадастрового квартала

Подпись _____

Дата " ____ " ____ г.

Место для оттиска печати (при наличии) лица, составившего описание местоположения границ объекта