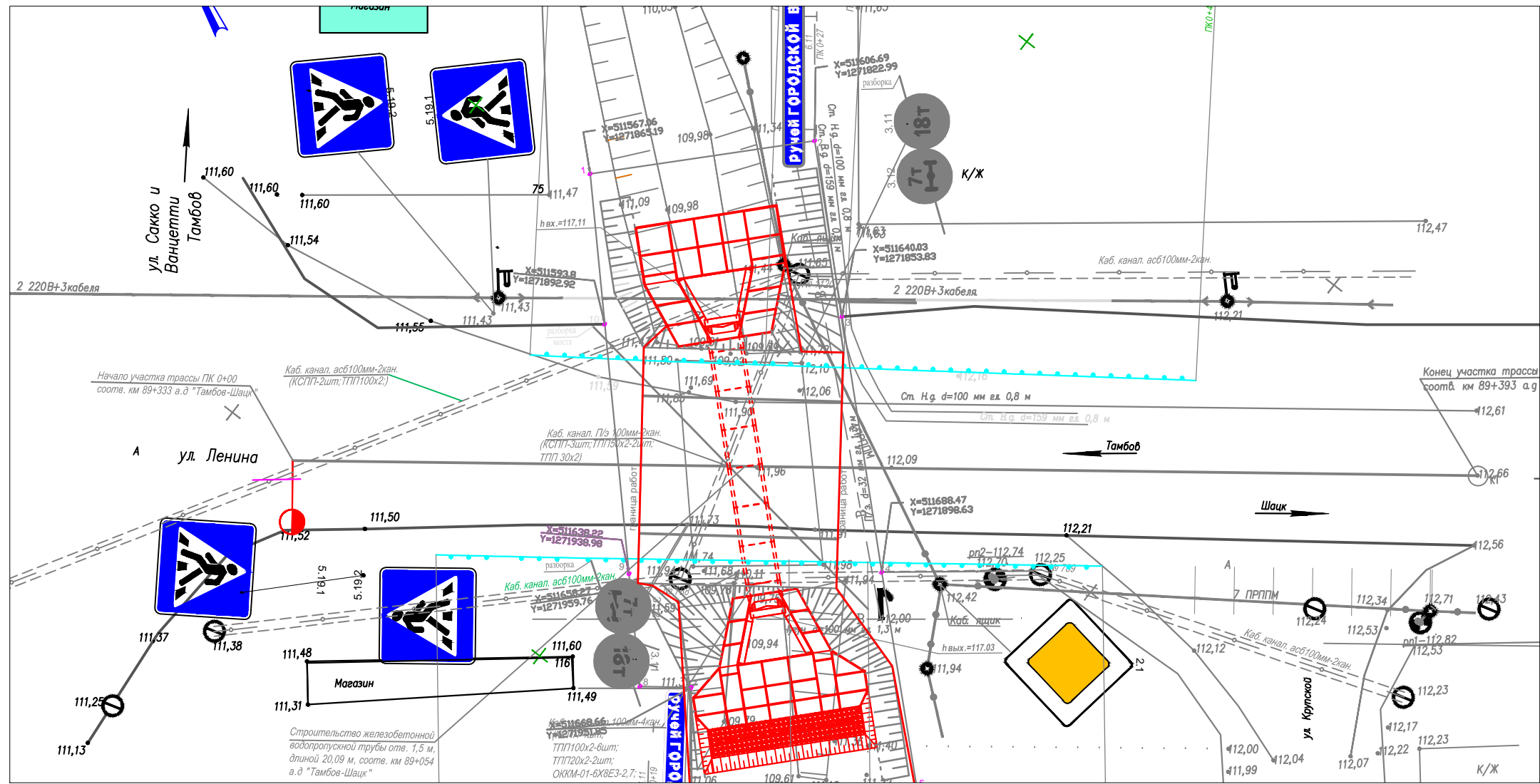





**Схема организации улично-дорожной сети, включая схему движения транспорта на соответствующей территории**  
**Масштаб 1:1000**



Условные обозначения:

-  - дорожный знак по ГОСТ Р 52290-2004
-  - граница проектируемого участка
-  - металлическое ограждение

Примечание:

1. Дорожные знаки приняты по ГОСТ Р 52290-2004
2. Разметка дорожная выполнена по ГОСТ Р 51256-2011
3. Установка металлического оцинкованного одностороннего барьерного ограждения, согласно ГОСТ Р 52290-2004 и ТУ 5216-001-05765820-2007
4. Разметка дорожная выполнена по ГОСТ Р 52290-2004

						159-2016			
Изм.	Кол.уч	Лист	№ док.	Подп.	Дата	«Строительство водопропускной трубы через ручей Городской вал на автомобильной дороге «Тамбов-Шацк» км 89+054, Моршанский район в Тамбовской области»	Стадия	Лист	Листов
Разработал		Доманова К.Н.					П	3	5
Проверил		Борзых А.Ю.							
ГИП		Наумова О.А.				Схема организации улично-дорожной сети, включая схему движения транспорта на соответствующей территории Масштаб 1:1000	ООО "Землемер-М"		