ГРАФИЧЕСКОЕ ОПИСАНИЕ МЕСТОПОЛОЖЕНИЯ ГРАНИЦ

Публичный сервитут для использования земель и земельных участков в целях реконструкции и эксплуатации нефтепровода федерального значения «МН Куйбышев-Унеча-Мозырь-1», р. Цна, 652 км, резервная, DN1200. Строительство»

(наименование объекта, местоположение границ которого описано (далее - объект))

Раздел 1

Сведения об объекте

№ п/п	Характеристики объекта	Описание характеристик
1	2	3
1.	Местоположение объекта	Тамбовская область, м.о Тамбовский
2.	Площадь объекта +/- величина погрешности определения площади (Р +/- Дельта Р)	70474 +/- 93 м²
3.	Иные характеристики объекта	Публичный сервитут для использования земель и земельных участков в целях реконструкции и эксплуатации нефтепровода федерального значения «МН Куйбышев-Унеча-Мозырь-1», р. Цна, 652 км, резервная, DN1200. Строительство». Обладатель публичного сервитута: Акционерное общество "Транснефть - Дружба", ИНН 3235002178, ОГРН 1023202736754, находящегося по адресу: 241020, Брянская область, город Брянск, Уральская ул., д.113. Email: office@brn.transneft.ru, тел. для связи: +7 (4832) 74-76-52.

Раздел 2

Сведения о местоположении границ объекта

1. Система координат МСК-68, зона 1

2. Сведения о характерных точках границ объекта

Обозначение характерных точек границ	Координаты, м		Метод определения координат характерной точки	Средняя квадратическая погрешность положения характерной точки (Mt), м	Описание обозначения точки на местности (при наличии)
	X	Y			
1	2	3	4	5	6
1	462019.71	1253458.66	Аналитический метод	0.1	-
2	462053.78	1253479.63	Аналитический метод	0.1	-
3	462056.44	1253481.30	Аналитический метод	0.1	-
4	462058.35	1253482.33	Аналитический метод	0.1	-
5	462055.25	1253496.51	Аналитический метод	0.1	-
6	462055.25	1253501.23	Аналитический метод	0.1	-
7	462051.94	1253515.91	Аналитический метод	0.1	-
8	462067.36	1253519.21	Аналитический метод	0.1	-
9	462070.47	1253504.68	Аналитический метод	0.1	-
10	462066.81	1253503.80	Аналитический метод	0.1	-
11	462068.37	1253496.80	Аналитический метод	0.1	-
12	462081.23	1253499.72	Аналитический метод	0.1	-
13	462081.89	1253499.57	Аналитический метод	0.1	-
14	462084.71	1253498.95	Аналитический метод	0.1	-
15	462085.14	1253500.40	Аналитический метод	0.1	-
16	462087.36	1253505.71	Аналитический метод	0.1	-
17	462090.13	1253510.72	Аналитический метод	0.1	-
18	462093.51	1253515.59	Аналитический метод	0.1	-
19	462097.04	1253519.70	Аналитический метод	0.1	-
20	462099.09	1253521.74	Аналитический метод	0.1	-
21	462100.02	1253522.22	Аналитический метод	0.1	-
22	462104.15	1253526.66	Аналитический метод	0.1	-

2. Сведения о характерных точках границ объекта					
Обозначение характерных точек границ	**Координаты, м**		**Метод определения координат характерной точки**	**Средняя квадратическая погрешность положения характерной точки (Mt), м**	**Описание обозначения точки на местности (при наличии)**
	X	**Y**			
1	**2**	**3**	**4**	**5**	**6**
23	462103.04	1253529.17	Аналитический метод	0.1	-
24	462106.70	1253530.70	Аналитический метод	0.1	-
25	462112.15	1253532.49	Аналитический метод	0.1	-
26	462114.22	1253534.03	Аналитический метод	0.1	-
27	462115.91	1253536.08	Аналитический метод	0.1	-
28	462117.08	1253538.57	Аналитический метод	0.1	-
29	462117.63	1253541.00	Аналитический метод	0.1	-
30	462117.66	1253543.95	Аналитический метод	0.1	-
31	462117.54	1253544.83	Аналитический метод	0.1	-
32	462116.86	1253546.49	Аналитический метод	0.1	-
33	462119.16	1253547.51	Аналитический метод	0.1	-
34	462134.09	1253513.79	Аналитический метод	0.1	-
35	462131.80	1253512.77	Аналитический метод	0.1	-
36	462130.92	1253514.57	Аналитический метод	0.1	-
37	462129.72	1253515.90	Аналитический метод	0.1	-
38	462127.13	1253517.89	Аналитический метод	0.1	-
39	462124.64	1253518.98	Аналитический метод	0.1	-
40	462122.18	1253519.47	Аналитический метод	0.1	-
41	462119.60	1253519.41	Аналитический метод	0.1	-
42	462117.56	1253518.93	Аналитический метод	0.1	-
43	462114.09	1253513.45	Аналитический метод	0.1	-
44	462110.45	1253511.79	Аналитический метод	0.1	-
45	462105.99	1253510.53	Аналитический метод	0.1	-
46	462102.65	1253503.86	Аналитический метод	0.1	-
47	462100.40	1253497.88	Аналитический метод	0.1	-

2. Сведения о характерных точках границ объекта					
Обозначение характерных точек границ	**Координаты, м**		**Метод определения координат характерной точки**	**Средняя квадратическая погрешность положения характерной точки (Mt), м**	**Описание обозначения точки на местности (при наличии)**
	X	**Y**			
1	**2**	**3**	**4**	**5**	**6**
48	462099.87	1253495.58	Аналитический метод	0.1	-
49	462104.10	1253494.64	Аналитический метод	0.1	-
50	462150.50	1253513.50	Аналитический метод	0.1	-
51	462150.50	1253514.24	Аналитический метод	0.1	-
52	462151.50	1253514.24	Аналитический метод	0.1	-
53	462151.50	1253513.90	Аналитический метод	0.1	-
54	462156.78	1253516.05	Аналитический метод	0.1	-
55	462177.81	1253472.68	Аналитический метод	0.1	-
56	462183.33	1253473.89	Аналитический метод	0.1	-
57	462221.41	1253406.68	Аналитический метод	0.1	-
58	462225.88	1253398.16	Аналитический метод	0.1	-
59	462238.00	1253405.03	Аналитический метод	0.1	-
60	462239.26	1253402.82	Аналитический метод	0.1	-
61	462242.64	1253404.84	Аналитический метод	0.1	-
62	462243.89	1253402.73	Аналитический метод	0.1	-
63	462240.46	1253400.68	Аналитический метод	0.1	-
64	462241.95	1253398.07	Аналитический метод	0.1	-
65	462236.92	1253395.22	Аналитический метод	0.1	-
66	462243.93	1253382.86	Аналитический метод	0.1	-
67	462248.19	1253385.28	Аналитический метод	0.1	-
68	462249.55	1253382.86	Аналитический метод	0.1	-
69	462252.19	1253384.44	Аналитический метод	0.1	-
70	462253.45	1253382.34	Аналитический метод	0.1	-
71	462250.76	1253380.73	Аналитический метод	0.1	-
72	462252.13	1253378.32	Аналитический метод	0.1	-

2. Сведения о характерных точках границ объекта					
Обозначение характерных точек границ	**Координаты, м**		**Метод определения координат характерной точки**	**Средняя квадратическая погрешность положения характерной точки (Mt), м**	**Описание обозначения точки на местности (при наличии)**
	X	**Y**			
1	**2**	**3**	**4**	**5**	**6**
73	462245.44	1253374.52	Аналитический метод	0.1	-
74	462246.70	1253374.33	Аналитический метод	0.1	-
75	462249.36	1253374.21	Аналитический метод	0.1	-
76	462249.35	1253373.95	Аналитический метод	0.1	-
77	462249.59	1253373.92	Аналитический метод	0.1	-
78	462249.24	1253371.46	Аналитический метод	0.1	-
79	462249.09	1253368.22	Аналитический метод	0.1	-
80	462248.77	1253368.23	Аналитический метод	0.1	-
81	462248.73	1253367.98	Аналитический метод	0.1	-
82	462246.13	1253368.35	Аналитический метод	0.1	-
83	462235.56	1253368.85	Аналитический метод	0.1	-
84	462241.18	1253360.98	Аналитический метод	0.1	-
85	462258.10	1253326.95	Аналитический метод	0.1	-
86	462256.61	1253317.82	Аналитический метод	0.1	-
87	462252.41	1253316.78	Аналитический метод	0.1	-
88	462250.65	1253317.02	Аналитический метод	0.1	-
89	462251.87	1253325.91	Аналитический метод	0.1	-
90	462235.84	1253357.58	Аналитический метод	0.1	-
91	462228.13	1253369.19	Аналитический метод	0.1	-
92	462226.58	1253369.26	Аналитический метод	0.1	-
93	462219.02	1253382.65	Аналитический метод	0.1	-
94	462204.97	1253375.83	Аналитический метод	0.1	-
95	462206.58	1253368.44	Аналитический метод	0.1	-
96	462207.15	1253365.35	Аналитический метод	0.1	-
97	462207.53	1253362.23	Аналитический метод	0.1	-

2. Сведения о характерных точках границ объекта					
Обозначение характерных точек границ	**Координаты, м**		**Метод определения координат характерной точки**	**Средняя квадратическая погрешность положения характерной точки (Mt), м**	**Описание обозначения точки на местности (при наличии)**
	X	**Y**			
1	**2**	**3**	**4**	**5**	**6**
98	462207.71	1253359.10	Аналитический метод	0.1	-
99	462207.69	1253355.96	Аналитический метод	0.1	-
100	462207.48	1253352.82	Аналитический метод	0.1	-
101	462207.07	1253349.71	Аналитический метод	0.1	-
102	462206.46	1253346.63	Аналитический метод	0.1	-
103	462205.67	1253343.59	Аналитический метод	0.1	-
104	462204.68	1253340.61	Аналитический метод	0.1	-
105	462203.51	1253337.69	Аналитический метод	0.1	-
106	462202.16	1253334.86	Аналитический метод	0.1	-
107	462200.63	1253332.11	Аналитический метод	0.1	-
108	462198.93	1253329.47	Аналитический метод	0.1	-
109	462197.07	1253326.94	Аналитический метод	0.1	-
110	462195.06	1253324.53	Аналитический метод	0.1	-
111	462192.90	1253322.25	Аналитический метод	0.1	-
112	462190.60	1253320.11	Аналитический метод	0.1	-
113	462190.46	1253320.00	Аналитический метод	0.1	-
114	462192.45	1253315.46	Аналитический метод	0.1	-
115	462187.33	1253313.39	Аналитический метод	0.1	-
116	462187.63	1253312.68	Аналитический метод	0.1	-
117	462187.79	1253312.74	Аналитический метод	0.1	-
118	462197.73	1253289.80	Аналитический метод	0.1	-
119	462248.15	1253315.28	Аналитический метод	0.1	-
120	462251.45	1253314.89	Аналитический метод	0.1	-
121	462252.23	1253313.86	Аналитический метод	0.1	-
122	462254.94	1253308.01	Аналитический метод	0.1	-

2. Сведения о характерных точках границ объекта					
Обозначение характерных точек границ	**Координаты, м**		**Метод определения координат характерной точки**	**Средняя квадратическая погрешность положения характерной точки (Mt), м**	**Описание обозначения точки на местности (при наличии)**
	X	**Y**			
1	**2**	**3**	**4**	**5**	**6**
123	462249.50	1253305.48	Аналитический метод	0.1	-
124	462248.09	1253308.52	Аналитический метод	0.1	-
125	462209.77	1253289.16	Аналитический метод	0.1	-
126	462197.59	1253283.00	Аналитический метод	0.1	-
127	462194.30	1253283.39	Аналитический метод	0.1	-
128	462193.49	1253284.49	Аналитический метод	0.1	-
129	462190.33	1253291.79	Аналитический метод	0.1	-
130	462175.22	1253285.23	Аналитический метод	0.1	-
131	462175.83	1253279.39	Аналитический метод	0.1	-
132	462151.74	1253268.18	Аналитический метод	0.1	-
133	462158.61	1253253.29	Аналитический метод	0.1	-
134	462142.38	1253245.77	Аналитический метод	0.1	-
135	462141.29	1253241.59	Аналитический метод	0.1	-
136	462136.22	1253242.91	Аналитический метод	0.1	-
137	462127.41	1253238.83	Аналитический метод	0.1	-
138	462114.45	1253265.60	Аналитический метод	0.1	-
139	462108.34	1253264.47	Аналитический метод	0.1	-
140	462096.87	1253287.30	Аналитический метод	0.1	-
141	462093.09	1253295.60	Аналитический метод	0.1	-
142	462093.40	1253296.33	Аналитический метод	0.1	-
143	462090.68	1253296.86	Аналитический метод	0.1	-
144	462087.64	1253297.66	Аналитический метод	0.1	-
145	462084.66	1253298.65	Аналитический метод	0.1	-
146	462081.74	1253299.82	Аналитический метод	0.1	-
147	462078.91	1253301.17	Аналитический метод	0.1	-

2. Сведения о характерных точках границ объекта					
Обозначение характерных точек границ	**Координаты, м**		**Метод определения координат характерной точки**	**Средняя квадратическая погрешность положения характерной точки (Mt), м**	**Описание обозначения точки на местности (при наличии)**
	X	**Y**			
1	**2**	**3**	**4**	**5**	**6**
148	462077.15	1253302.15	Аналитический метод	0.1	-
149	462076.67	1253302.42	Аналитический метод	0.1	-
150	462075.35	1253303.22	Аналитический метод	0.1	-
151	462073.52	1253304.39	Аналитический метод	0.1	-
152	462070.99	1253306.25	Аналитический метод	0.1	-
153	462068.58	1253308.27	Аналитический метод	0.1	-
154	462066.30	1253310.43	Аналитический метод	0.1	-
155	462065.26	1253311.30	Аналитический метод	0.1	-
156	462061.20	1253316.39	Аналитический метод	0.1	-
157	462056.42	1253323.54	Аналитический метод	0.1	-
158	462054.82	1253328.23	Аналитический метод	0.1	-
159	462053.66	1253331.96	Аналитический метод	0.1	-
160	462049.64	1253349.22	Аналитический метод	0.1	-
161	462031.90	1253431.00	Аналитический метод	0.1	-
162	462025.12	1253452.11	Аналитический метод	0.1	-
163	462021.21	1253456.36	Аналитический метод	0.1	-
1	462019.71	1253458.66	Аналитический метод	0.1	-
164	462075.46	1253492.26	Аналитический метод	0.1	-
165	462076.42	1253488.16	Аналитический метод	0.1	-
166	462081.09	1253489.18	Аналитический метод	0.1	-
167	462081.34	1253489.44	Аналитический метод	0.1	-
168	462081.75	1253489.94	Аналитический метод	0.1	-
169	462082.03	1253490.33	Аналитический метод	0.1	-
170	462082.29	1253490.75	Аналитический метод	0.1	-
171	462082.52	1253491.18	Аналитический метод	0.1	-

2. Сведения о характерных точках границ объекта					
Обозначение характерных точек границ	**Координаты, м**		**Метод определения координат характерной точки**	**Средняя квадратическая погрешность положения характерной точки (Mt), м**	**Описание обозначения точки на местности (при наличии)**
	X	**Y**			
1	**2**	**3**	**4**	**5**	**6**
172	462082.72	1253491.62	Аналитический метод	0.1	-
173	462082.90	1253492.08	Аналитический метод	0.1	-
174	462083.13	1253493.15	Аналитический метод	0.1	-
175	462081.25	1253493.57	Аналитический метод	0.1	-
164	462075.46	1253492.26	Аналитический метод	0.1	-
176	462133.57	1253500.14	Аналитический метод	0.1	-
177	462136.24	1253500.30	Аналитический метод	0.1	-
178	462139.38	1253500.28	Аналитический метод	0.1	-
179	462142.52	1253500.07	Аналитический метод	0.1	-
180	462145.63	1253499.66	Аналитический метод	0.1	-
181	462148.71	1253499.05	Аналитический метод	0.1	-
182	462151.75	1253498.25	Аналитический метод	0.1	-
183	462154.73	1253497.27	Аналитический метод	0.1	-
184	462157.65	1253496.10	Аналитический метод	0.1	-
185	462160.27	1253494.85	Аналитический метод	0.1	-
186	462153.73	1253508.33	Аналитический метод	0.1	-
176	462133.57	1253500.14	Аналитический метод	0.1	-
187	462188.12	1253453.08	Аналитический метод	0.1	-
188	462188.90	1253449.51	Аналитический метод	0.1	-
189	462196.61	1253433.59	Аналитический метод	0.1	-
190	462217.83	1253395.55	Аналитический метод	0.1	-
191	462220.00	1253392.28	Аналитический метод	0.1	-
192	462220.37	1253392.46	Аналитический метод	0.1	-
193	462221.47	1253390.51	Аналитический метод	0.1	-
194	462222.05	1253390.80	Аналитический метод	0.1	-

2. Сведения о характерных точках границ объекта					
Обозначение характерных точек границ	**Координаты, м**		**Метод определения координат характерной точки**	**Средняя квадратическая погрешность положения характерной точки (Mt), м**	**Описание обозначения точки на местности (при наличии)**
	X	**Y**			
1	**2**	**3**	**4**	**5**	**6**
195	462220.09	1253394.33	Аналитический метод	0.1	-
196	462220.90	1253394.78	Аналитический метод	0.1	-
187	462188.12	1253453.08	Аналитический метод	0.1	-
197	462194.06	1253425.86	Аналитический метод	0.1	-
198	462203.20	1253383.92	Аналитический метод	0.1	-
199	462203.96	1253384.30	Аналитический метод	0.1	-
200	462203.96	1253385.17	Аналитический метод	0.1	-
201	462204.96	1253385.17	Аналитический метод	0.1	-
202	462204.96	1253384.79	Аналитический метод	0.1	-
203	462214.59	1253389.58	Аналитический метод	0.1	-
204	462212.71	1253392.42	Аналитический метод	0.1	-
197	462194.06	1253425.86	Аналитический метод	0.1	-
205	462226.84	1253387.84	Аналитический метод	0.1	-
206	462233.42	1253376.26	Аналитический метод	0.1	-
207	462238.93	1253375.46	Аналитический метод	0.1	-
208	462231.09	1253389.29	Аналитический метод	0.1	-
209	462229.35	1253388.72	Аналитический метод	0.1	-
210	462227.09	1253387.97	Аналитический метод	0.1	-
205	462226.84	1253387.84	Аналитический метод	0.1	-
211	462080.44	1253492.81	Аналитический метод	0.1	-
212	462081.44	1253492.81	Аналитический метод	0.1	-
213	462081.44	1253491.81	Аналитический метод	0.1	-
214	462080.44	1253491.81	Аналитический метод	0.1	-
211	462080.44	1253492.81	Аналитический метод	0.1	-
215	462147.51	1253504.38	Аналитический метод	0.1	-

2. Сведения о характерных точках границ объекта					
Обозначение характерных точек границ	**Координаты, м**		**Метод определения координат характерной точки**	**Средняя квадратическая погрешность положения характерной точки (Mt), м**	**Описание обозначения точки на местности (при наличии)**
	X	**Y**			
1	**2**	**3**	**4**	**5**	**6**
216	462147.51	1253505.38	Аналитический метод	0.1	-
217	462148.51	1253505.38	Аналитический метод	0.1	-
218	462148.51	1253504.38	Аналитический метод	0.1	-
215	462147.51	1253504.38	Аналитический метод	0.1	-
219	462089.26	1253514.63	Аналитический метод	0.1	-
220	462090.26	1253514.63	Аналитический метод	0.1	-
221	462090.26	1253513.63	Аналитический метод	0.1	-
222	462089.26	1253513.63	Аналитический метод	0.1	-
219	462089.26	1253514.63	Аналитический метод	0.1	-
223	462111.59	1253542.57	Аналитический метод	0.1	-
224	462112.59	1253542.57	Аналитический метод	0.1	-
225	462112.59	1253541.57	Аналитический метод	0.1	-
226	462111.59	1253541.57	Аналитический метод	0.1	-
223	462111.59	1253542.57	Аналитический метод	0.1	-
227	462336.15	1252782.92	Аналитический метод	0.1	-
228	462374.30	1252800.47	Аналитический метод	0.1	-
229	462390.75	1252764.71	Аналитический метод	0.1	-
230	462407.24	1252772.37	Аналитический метод	0.1	-
231	462395.09	1252798.60	Аналитический метод	0.1	-
232	462394.60	1252799.67	Аналитический метод	0.1	-
233	462397.05	1252807.23	Аналитический метод	0.1	-
234	462397.54	1252809.98	Аналитический метод	0.1	-
235	462403.44	1252808.93	Аналитический метод	0.1	-
236	462401.95	1252800.45	Аналитический метод	0.1	-
237	462413.59	1252775.31	Аналитический метод	0.1	-

2. Сведения о характерных точках границ объекта					
Обозначение характерных точек границ	**Координаты, м**		**Метод определения координат характерной точки**	**Средняя квадратическая погрешность положения характерной точки (Mt), м**	**Описание обозначения точки на местности (при наличии)**
	X	**Y**			
1	**2**	**3**	**4**	**5**	**6**
238	462435.78	1252785.64	Аналитический метод	0.1	-
239	462451.96	1252750.06	Аналитический метод	0.1	-
240	462451.46	1252749.83	Аналитический метод	0.1	-
241	462452.71	1252747.17	Аналитический метод	0.1	-
242	462451.22	1252746.48	Аналитический метод	0.1	-
243	462464.17	1252718.36	Аналитический метод	0.1	-
244	462476.30	1252692.17	Аналитический метод	0.1	-
245	462492.59	1252657.28	Аналитический метод	0.1	-
246	462483.60	1252653.11	Аналитический метод	0.1	-
247	462481.00	1252658.51	Аналитический метод	0.1	-
248	462484.53	1252660.15	Аналитический метод	0.1	-
249	462482.55	1252664.59	Аналитический метод	0.1	-
250	462470.79	1252689.78	Аналитический метод	0.1	-
251	462458.73	1252715.84	Аналитический метод	0.1	-
252	462451.95	1252730.55	Аналитический метод	0.1	-
253	462431.09	1252720.89	Аналитический метод	0.1	-
254	462429.83	1252723.61	Аналитический метод	0.1	-
255	462424.90	1252734.26	Аналитический метод	0.1	-
256	462417.08	1252730.63	Аналитический метод	0.1	-
257	462413.87	1252709.88	Аналитический метод	0.1	-
258	462407.86	1252709.01	Аналитический метод	0.1	-
259	462413.26	1252697.36	Аналитический метод	0.1	-
260	462413.62	1252697.34	Аналитический метод	0.1	-
261	462416.62	1252697.21	Аналитический метод	0.1	-
262	462416.35	1252691.22	Аналитический метод	0.1	-

2. Сведения о характерных точках границ объекта					
Обозначение характерных точек границ	**Координаты, м**		**Метод определения координат характерной точки**	**Средняя квадратическая погрешность положения характерной точки (Mt), м**	**Описание обозначения точки на местности (при наличии)**
	X	**Y**			
1	**2**	**3**	**4**	**5**	**6**
263	462416.10	1252691.23	Аналитический метод	0.1	-
264	462423.29	1252675.72	Аналитический метод	0.1	-
265	462415.50	1252672.12	Аналитический метод	0.1	-
266	462407.76	1252597.92	Аналитический метод	0.1	-
267	462500.69	1252529.50	Аналитический метод	0.1	-
268	462498.94	1252527.09	Аналитический метод	0.1	-
269	462486.41	1252509.86	Аналитический метод	0.1	-
270	462508.36	1252493.77	Аналитический метод	0.1	-
271	462530.62	1252529.19	Аналитический метод	0.1	-
272	462558.38	1252573.10	Аналитический метод	0.1	-
273	462595.11	1252629.27	Аналитический метод	0.1	-
274	462521.21	1252774.91	Аналитический метод	0.1	-
275	462499.12	1252819.40	Аналитический метод	0.1	-
276	462496.92	1252823.22	Аналитический метод	0.1	-
277	462495.77	1252822.47	Аналитический метод	0.1	-
278	462490.30	1252830.84	Аналитический метод	0.1	-
279	462495.73	1252834.39	Аналитический метод	0.1	-
280	462495.48	1252834.77	Аналитический метод	0.1	-
281	462506.17	1252842.03	Аналитический метод	0.1	-
282	462575.26	1252887.97	Аналитический метод	0.1	-
283	462578.65	1252890.12	Аналитический метод	0.1	-
284	462580.13	1252887.89	Аналитический метод	0.1	-
285	462582.08	1252889.14	Аналитический метод	0.1	-
286	462583.40	1252887.08	Аналитический метод	0.1	-
287	462581.48	1252885.85	Аналитический метод	0.1	-

2. Сведения о характерных точках границ объекта					
Обозначение характерных точек границ	**Координаты, м**		**Метод определения координат характерной точки**	**Средняя квадратическая погрешность положения характерной точки (Mt), м**	**Описание обозначения точки на местности (при наличии)**
	X	**Y**			
1	**2**	**3**	**4**	**5**	**6**
288	462583.08	1252883.46	Аналитический метод	0.1	-
289	462507.34	1252833.06	Аналитический метод	0.1	-
290	462514.69	1252821.16	Аналитический метод	0.1	-
291	462590.36	1252869.30	Аналитический метод	0.1	-
292	462591.89	1252866.89	Аналитический метод	0.1	-
293	462593.88	1252868.17	Аналитический метод	0.1	-
294	462595.20	1252866.11	Аналитический метод	0.1	-
295	462593.20	1252864.83	Аналитический метод	0.1	-
296	462594.65	1252862.55	Аналитический метод	0.1	-
297	462590.71	1252860.05	Аналитический метод	0.1	-
298	462589.51	1252859.25	Аналитический метод	0.1	-
299	462511.75	1252809.80	Аналитический метод	0.1	-
300	462526.56	1252777.62	Аналитический метод	0.1	-
301	462600.95	1252630.95	Аналитический метод	0.1	-
302	462606.62	1252639.76	Аналитический метод	0.1	-
303	462569.04	1252706.11	Аналитический метод	0.1	-
304	462541.06	1252757.33	Аналитический метод	0.1	-
305	462530.45	1252775.44	Аналитический метод	0.1	-
306	462529.90	1252783.57	Аналитический метод	0.1	-
307	462535.91	1252784.05	Аналитический метод	0.1	-
308	462536.41	1252777.29	Аналитический метод	0.1	-
309	462545.90	1252760.07	Аналитический метод	0.1	-
310	462573.86	1252708.87	Аналитический метод	0.1	-
311	462614.60	1252637.91	Аналитический метод	0.1	-
312	462541.33	1252526.00	Аналитический метод	0.1	-

2. Сведения о характерных точках границ объекта					
Обозначение характерных точек границ	**Координаты, м**		**Метод определения координат характерной точки**	**Средняя квадратическая погрешность положения характерной точки (Mt), м**	**Описание обозначения точки на местности (при наличии)**
	X	**Y**			
1	**2**	**3**	**4**	**5**	**6**
313	462518.65	1252491.80	Аналитический метод	0.1	-
314	462524.07	1252487.79	Аналитический метод	0.1	-
315	462525.13	1252484.27	Аналитический метод	0.1	-
316	462538.22	1252474.30	Аналитический метод	0.1	-
317	462533.02	1252467.45	Аналитический метод	0.1	-
318	462530.17	1252461.96	Аналитический метод	0.1	-
319	462535.24	1252461.66	Аналитический метод	0.1	-
320	462541.66	1252462.25	Аналитический метод	0.1	-
321	462549.71	1252463.80	Аналитический метод	0.1	-
322	462559.88	1252466.54	Аналитический метод	0.1	-
323	462564.33	1252467.97	Аналитический метод	0.1	-
324	462565.85	1252468.37	Аналитический метод	0.1	-
325	462567.55	1252468.67	Аналитический метод	0.1	-
326	462569.00	1252469.88	Аналитический метод	0.1	-
327	462570.57	1252471.91	Аналитический метод	0.1	-
328	462571.73	1252474.23	Аналитический метод	0.1	-
329	462572.23	1252476.09	Аналитический метод	0.1	-
330	462572.42	1252478.05	Аналитический метод	0.1	-
331	462572.42	1252479.53	Аналитический метод	0.1	-
332	462571.95	1252481.90	Аналитический метод	0.1	-
333	462571.24	1252483.40	Аналитический метод	0.1	-
334	462570.64	1252484.58	Аналитический метод	0.1	-
335	462568.83	1252487.01	Аналитический метод	0.1	-
336	462570.66	1252488.57	Аналитический метод	0.1	-
337	462595.92	1252458.83	Аналитический метод	0.1	-

2. Сведения о характерных точках границ объекта					
Обозначение характерных точек границ	**Координаты, м**		**Метод определения координат характерной точки**	**Средняя квадратическая погрешность положения характерной точки (Mt), м**	**Описание обозначения точки на местности (при наличии)**
	X	**Y**			
1	**2**	**3**	**4**	**5**	**6**
338	462594.11	1252457.34	Аналитический метод	0.1	-
339	462592.15	1252459.13	Аналитический метод	0.1	-
340	462590.22	1252460.42	Аналитический метод	0.1	-
341	462587.95	1252461.61	Аналитический метод	0.1	-
342	462585.80	1252462.38	Аналитический метод	0.1	-
343	462583.29	1252462.38	Аналитический метод	0.1	-
344	462581.93	1252462.04	Аналитический метод	0.1	-
345	462578.72	1252460.76	Аналитический метод	0.1	-
346	462576.46	1252459.66	Аналитический метод	0.1	-
347	462572.26	1252457.44	Аналитический метод	0.1	-
348	462566.43	1252454.56	Аналитический метод	0.1	-
349	462563.13	1252453.01	Аналитический метод	0.1	-
350	462559.62	1252451.27	Аналитический метод	0.1	-
351	462555.67	1252449.58	Аналитический метод	0.1	-
352	462550.79	1252447.80	Аналитический метод	0.1	-
353	462547.59	1252446.95	Аналитический метод	0.1	-
354	462543.55	1252445.94	Аналитический метод	0.1	-
355	462539.38	1252445.25	Аналитический метод	0.1	-
356	462535.04	1252444.78	Аналитический метод	0.1	-
357	462531.66	1252444.78	Аналитический метод	0.1	-
358	462526.12	1252445.22	Аналитический метод	0.1	-
359	462520.15	1252446.23	Аналитический метод	0.1	-
360	462515.63	1252447.43	Аналитический метод	0.1	-
361	462510.30	1252449.18	Аналитический метод	0.1	-
362	462502.50	1252452.78	Аналитический метод	0.1	-

2. Сведения о характерных точках границ объекта

Обозначение характерных точек границ	Координаты, м		Метод определения координат характерной точки	Средняя квадратическая погрешность положения характерной точки (Mt), м	Описание обозначения точки на местности (при наличии)
	X	Y			
1	2	3	4	5	6
363	462495.56	1252457.07	Аналитический метод	0.1	-
364	462483.00	1252465.63	Аналитический метод	0.1	-
365	462460.45	1252480.80	Аналитический метод	0.1	-
366	462451.43	1252468.57	Аналитический метод	0.1	-
367	462360.73	1252535.30	Аналитический метод	0.1	-
368	462372.70	1252551.63	Аналитический метод	0.1	-
369	462347.53	1252569.96	Аналитический метод	0.1	-
370	462363.54	1252723.36	Аналитический метод	0.1	-
227	462336.15	1252782.92	Аналитический метод	0.1	-
371	462431.25	1252737.21	Аналитический метод	0.1	-
372	462434.48	1252730.24	Аналитический метод	0.1	-
373	462449.02	1252736.92	Аналитический метод	0.1	-
374	462445.78	1252743.95	Аналитический метод	0.1	-
371	462431.25	1252737.21	Аналитический метод	0.1	-

3. Сведения о характерных точках части (частей) границы объекта

Обозначение характерных точек части границы	Координаты, м		Метод определения координат характерной точки	Средняя квадратическая погрешность положения характерной точки (Mt), м	Описание обозначения точки на местности (при наличии)
	X	Y			
1	2	3	4	5	6
-	-	-	-	-	-

Раздел 3

Сведения о местоположении измененных (уточненных) границ объекта

1. Система координат -

2. Сведения о характерных точках границ объекта

Обозначение характерных точек границ	Существующие координаты, м		Измененные (уточненные) координаты, м		Метод определения координат характерной точки	Средняя квадратическая погрешность положения характерной точки (Mt), м	Описание обозначения точки на местности (при наличии)
	X	Y	X	Y			
1	2	3	4	5	6	7	8
-	-	-	-	-	-	-	

3. Сведения о характерных точках части (частей) границы объекта

Обозначение характерных точек части границы	Существующие координаты, м		Измененные (уточненные) координаты, м		Метод определения координат характерной точки	Средняя квадратическая погрешность положения характерной точки (Mt), м	Описание обозначения точки на местности (при наличии)
	X	Y	X	Y			
1	2	3	4	5	6	7	8
-	-	-	-	-	-	-	

СХЕМА РАСПОЛОЖЕНИЯ ГРАНИЦ ПУБЛИЧНОГО СЕРВИТУТА

Публичный сервитут для использования земель и земельных участков в целях реконструкции и эксплуатации нефтепровода федерального значения «МН Куйбышев-Унеча-Мозырь-1», р. Цна, 652 км, резервная, DN1200. Строительство»

(наименование объекта)

Обзорная схема

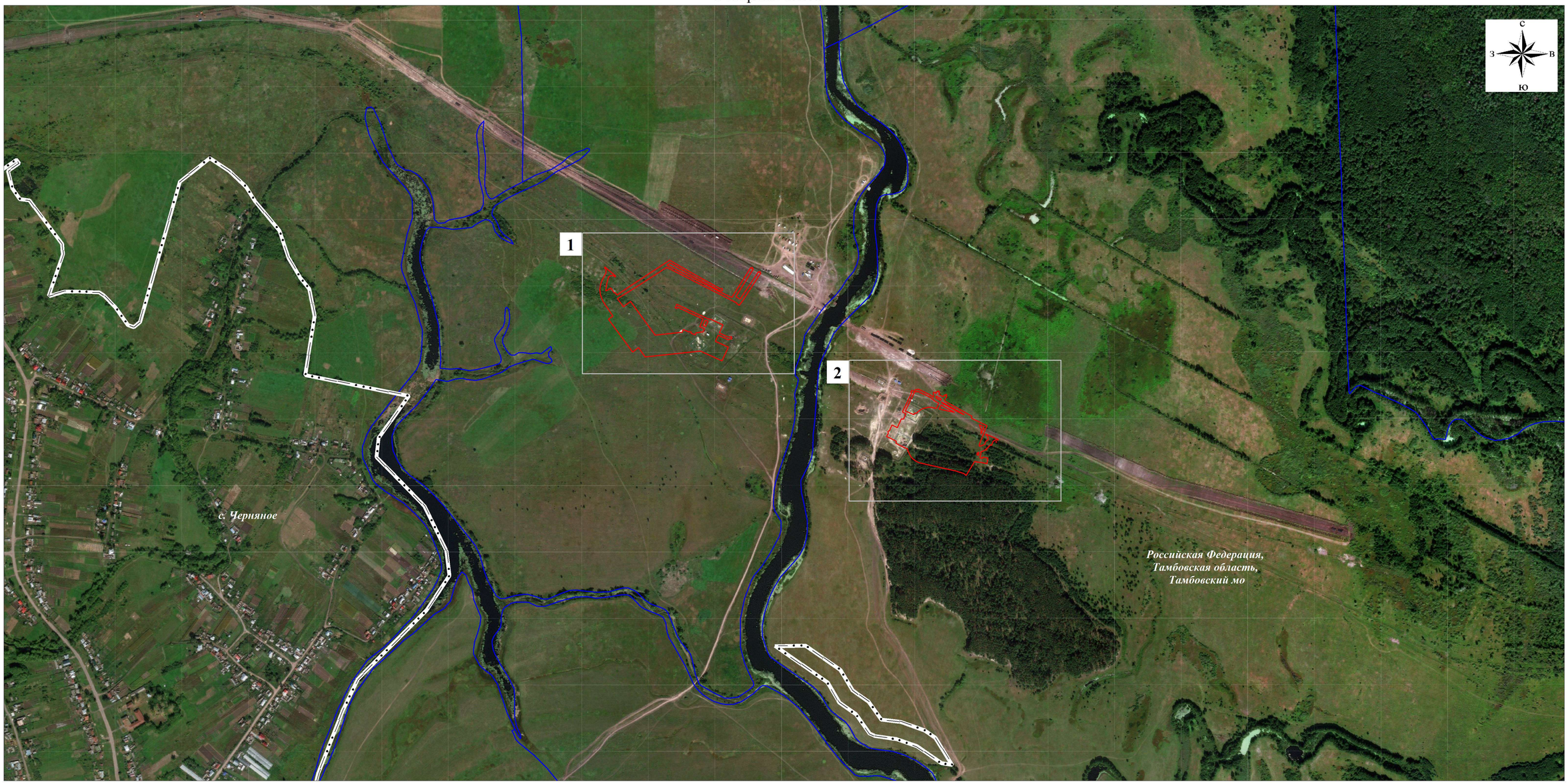

Масштаб 1:8000

Используемые условные знаки и обозначения:

1 — граница и номер листа

проектная граница публичного сервитута

граница кадастрового квартала

границы населенных пунктов по сведениям ЕГРН

границы районов по сведениям ЕГРН

СХЕМА РАСПОЛОЖЕНИЯ ГРАНИЦ ПУБЛИЧНОГО СЕРВИТУТА

Лист 1

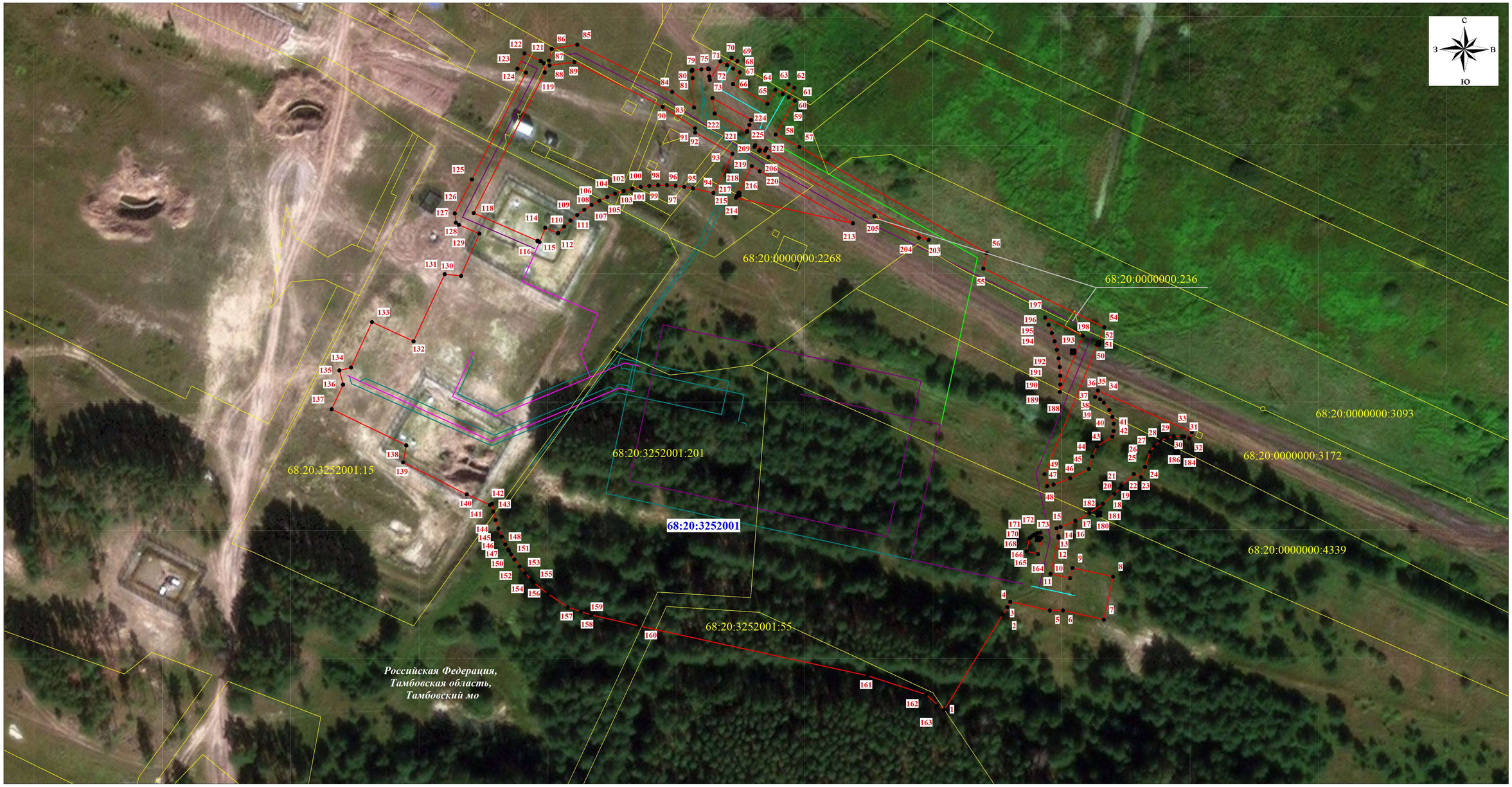

Масштаб 1:1000

Используемые условные знаки и обозначения:

- проектная граница публичного сервитута
- граница кадастрового квартала
- граница земельного участка, сведения о котором содержатся в ЕГРН
- **68:20:3242001** — номер кадастрового квартала
- 68:20:0000000:20 — кадастровый номер земельного участка
- • 15 — обозначение характерной точки проектной границы публичного сервитута
- проектное местоположение оси нефтепровода
- проектное местоположение оси кабеля ЭХЗ
- проектное местоположение оси электрокабеля
- проектное местоположение оси кабеля связи
- проектное местоположение оси ВЛ
- границы населенных пунктов по сведениям ЕГРН
- границы районов по сведениям ЕГРН

СХЕМА РАСПОЛОЖЕНИЯ ГРАНИЦ ПУБЛИЧНОГО СЕРВИТУТА

Лист 2

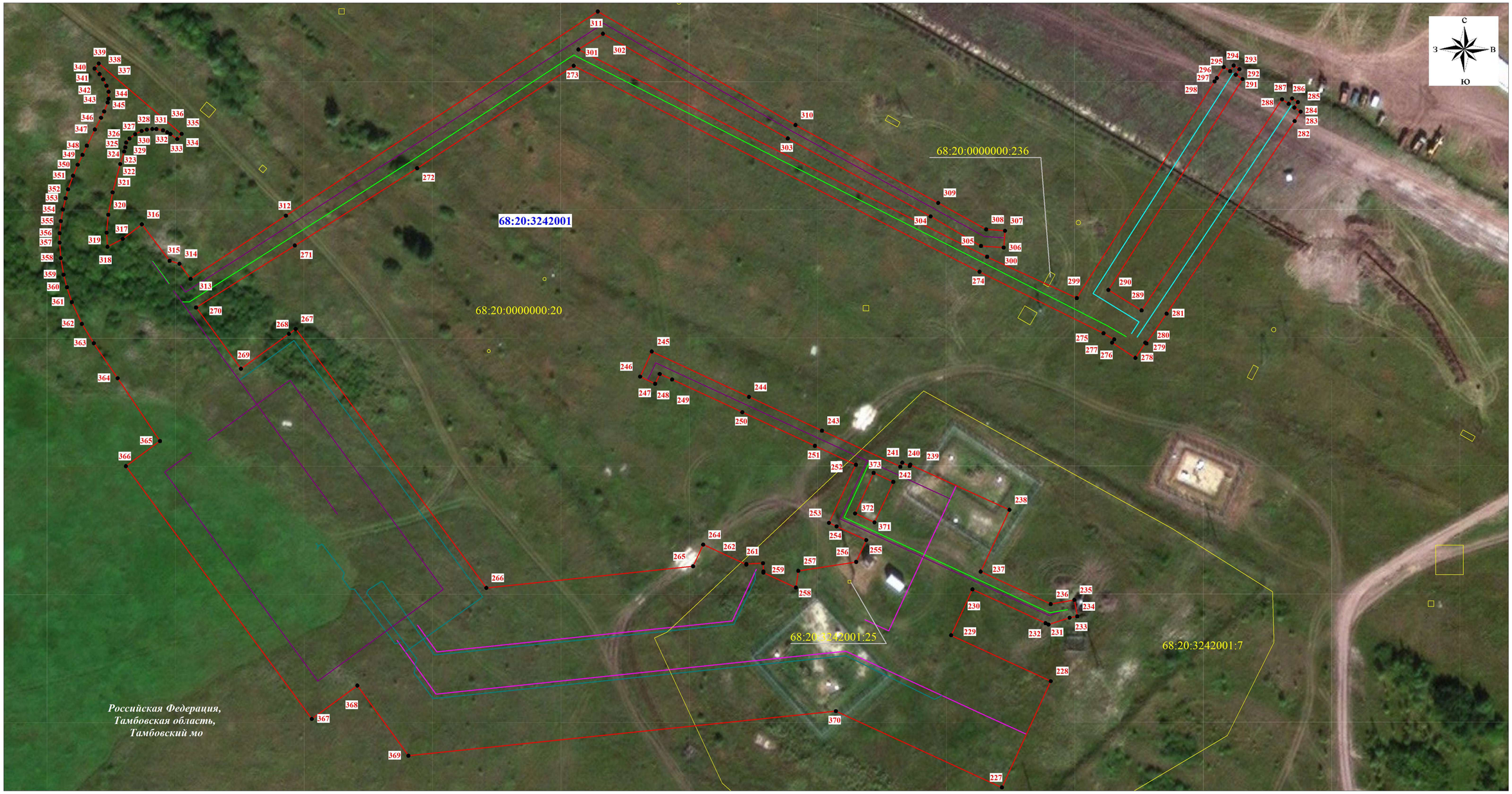

Масштаб 1:1000

Используемые условные знаки и обозначения:

- проектная граница публичного сервитута
- граница кадастрового квартала
- граница земельного участка, сведения о котором содержатся в ЕГРН
- **68:20:3242001** номер кадастрового квартала
- 68:20:0000000:20 кадастровый номер земельного участка
- • 15 обозначение характерной точки проектной границы публичного сервитута
- проектное местоположение оси нефтепровода
- проектное местоположение оси кабеля ЭХЗ
- проектное местоположение оси электрокабеля
- проектное местоположение оси кабеля связи
- проектное местоположение оси ВЛ
- границы населенных пунктов по сведениям ЕГРН
- границы районов по сведениям ЕГРН