

Приложение № 1
к решению Мичуринского
городского Совета депутатов
Тамбовской области
№ 30 от 03.12.2020г.

ПРАВИЛА ЗЕМЛЕПОЛЬЗОВАНИЯ И ЗАСТРОЙКИ

**городского округа
город Мичуринск
Тамбовской области**

2020 г.

СОДЕРЖАНИЕ

<i>ЧАСТЬ 1. ПОРЯДОК ПРИМЕНЕНИЯ ПРАВИЛ ЗЕМЛЕПОЛЬЗОВАНИЯ И ЗАСТРОЙКИ И ВНЕСЕНИЯ ИЗМЕНЕНИЙ В УКАЗАННЫЕ ПРАВИЛА.</i>	6
<i>Глава 1. Регулирование землепользования и застройки органами местного самоуправления.</i> 6	
<i>Статья 1. Основные понятия, используемые в Правилах.</i>	6
<i>Статья 2. Основания введения, назначение и состав Правил.</i>	11
<i>Статья 3. Градостроительные регламенты и их применение.</i>	12
<i>Статья 4. Открытость и доступность информации о землепользовании и застройке.</i>	16
Глава 2. Права использования недвижимости, возникшие до вступления в силу Правил.	17
<i>Статья 5. Общие положения, относящиеся к ранее возникшим правам.</i>	17
<i>Статья 6. Использование и строительные изменения объектов недвижимости, несоответствующих Правилам.</i>	17
Глава 3. Участники отношений, возникающих по поводу землепользования и застройки.	19
<i>Статья 7. Общие положения о лицах, осуществляющих землепользование и застройку, и их действиях.</i>	19
<i>Статья 8. Комиссия по землепользованию и застройке городского округа – город Мичуринск Тамбовской области.</i>	20
<i>Статья 9. Органы местного самоуправления и их полномочия по вопросам землепользования и застройки города Мичуринска.</i>	21
Глава 4. Положения о порядке градостроительной подготовки земельных участков из состава государственных и муниципальных земель для предоставления физическим и юридическим лицам.	23
<i>Статья 10. Принципы организации процесса градостроительной подготовки и предоставления физическим и юридическим лицам сформированных земельных участков для строительства, реконструкции.</i>	23
<i>Статья 11. Виды процедур градостроительной подготовки территорий, земельных</i>	26
<i>Статья 12. Градостроительная подготовка территорий существующей застройки по инициативе заявителей с целью выявления свободных от прав третьих лиц земельных участков для строительства.</i>	27
<i>Статья 13. Градостроительная подготовка свободных от прав третьих лиц земельных участков в существующей застройке для строительства по инициативе администрации города Мичуринска.</i>	28
<i>Статья 14. Градостроительная подготовка земельных участков на застроенных территориях для осуществления реконструкции по инициативе собственников объектов капитального строительства.</i>	29
<i>Статья 15. Градостроительная подготовка земельных участков на застроенных территориях для осуществления реконструкции по инициативе лиц, не владеющих объектами недвижимости на соответствующих территориях, органов местного самоуправления города Мичуринска.</i>	30
<i>Статья 16. Градостроительная подготовка земельных участков из состава государственных или муниципальных земель на незастроенных, свободных от прав третьих</i>	

<i>лиц и не разделенных на земельные участки территориях для их комплексного освоения в целях жилищного строительства по инициативе заявителей.</i>	<i>32</i>
<i>Статья 17. Градостроительная подготовка земельных участков из состава государственных, муниципальных земель на незастроенных, свободных от прав третьих лиц и не разделенных на земельные участки территориях для их освоения и жилищного строительства по инициативе администрации города Мичуринска.</i>	<i>34</i>
<i>Статья 18. Градостроительная подготовка территорий существующей застройки, не разделенной на земельные участки, с целью формирования земельных участков, на которых расположены объекты капитального строительства (по инициативе собственников объектов капитального строительства, а также администрации города Мичуринска).</i>	<i>34</i>
<i>Статья 19. Градостроительная подготовка земельных участков из состава территорий общего пользования в целях предоставления физическим, юридическим лицам для возведения объектов некапитального строительства, предназначенных для обслуживания населения. .</i>	<i>38</i>
<i>Статья 20. Градостроительная подготовка земельных участков в части информации о технических условиях подключения к сетям инженерно-технического обеспечения планируемых к строительству, реконструкции объектов.</i>	<i>38</i>
Глава 5. Положения о градостроительной подготовке земельных участков посредством планировки территории.....	41
<i>Статья 21. Общие положения о планировке территории.</i>	<i>41</i>
<i>Статья 22. Градостроительные планы земельных участков</i>	<i>43</i>
<i>Статья 23. Основные положения порядка подготовки документации по планировке территории города.....</i>	<i>44</i>
Глава 6. Положения о порядке предоставления земельных участков физическим и юридическим лицам.	47
<i>Статья 24. Основные положения о порядке предоставления земельных участков на территории города из состава государственных и муниципальных земель.</i>	<i>47</i>
<i>Статья 25. Регулирование вопросов землепользования органами местного самоуправления города Мичуринска.....</i>	<i>47</i>
Глава 7. Общественные обсуждения, публичные слушания	51
<i>Статья 26. Общие положения об общественных обсуждениях, публичных слушаниях</i>	<i>51</i>
<i>Статья 27. Участники общественных обсуждений, публичных слушаний</i>	<i>52</i>
<i>Статья 28. Организаторы общественных обсуждений, публичных слушаний.....</i>	<i>52</i>
<i>Статья 29. Особенности организации и проведения общественных обсуждений или публичных слушаний по проекту Правил землепользования и застройки городского округа - город Мичуринск и внесения изменений в них.....</i>	<i>53</i>
<i>Статья 30. Особенности организации и проведения общественных обсуждений или публичных слушаний по проектам планировки территории и проектам межевания территории</i>	<i>55</i>
<i>Статья 31. Особенности организации и проведения общественных обсуждений или публичных слушаний по вопросу предоставления разрешения на условно разрешенный вид использования земельного участка или объекта капитального строительства.....</i>	<i>54</i>
<i>Статья 32. Особенности организации и проведения общественных обсуждений или публичных слушаний по вопросу предоставления разрешения на отклонение от предельных параметров разрешенного строительства, реконструкции объектов капитального строительства.....</i>	<i>55</i>

Глава 8. Положения о развитии застроенных территорий, об изъятии, резервировании земельных участков для государственных или муниципальных нужд, установлении публичных сервитутов.	56
<i>Статья 33. Развитие застроенных территорий города.</i>	56
<i>Статья 34. Основания, условия и принципы организации порядка изъятия земельных участков, иных объектов недвижимости для государственных или муниципальных нужд ...</i>	58
<i>Статья 35. Условия принятия решений о резервировании земельных участков для реализации государственных или муниципальных нужд.</i>	58
<i>Статья 36. Публичные сервитуты.</i>	59
Глава 9. Строительные изменения недвижимости.	61
<i>Статья 37. Право на строительные изменения недвижимости и основание для его реализации. Виды строительных изменений недвижимости.</i>	61
<i>Статья 38. Подготовка проектной документации.</i>	61
<i>Статья 39. Выдача разрешений на строительство.</i>	63
<i>Статья 40. Осуществление строительства, реконструкции, капитального ремонта объекта капитального строительства.</i>	68
<i>Статья 41. Приемка объекта и выдача разрешения</i>	71
Глава 10. Положения о внесении изменений в Правила.	73
<i>Статья 42. Порядок внесения изменений в Правила землепользования и застройки городского округа - город Мичуринск Тамбовской области.</i>	73
Глава 11. Контроль над использованием земельных участков и иных объектов недвижимости. Ответственность за нарушения Правил.	75
<i>Статья 43. Изменение одного вида разрешенного использования земельных участков и объектов капитального строительства на другой вид такого использования</i>	75
<i>Статья 44. Контроль над использованием объектов недвижимости</i>	76
<i>Статья 45. Ответственность за нарушения Правил.</i>	77
ЧАСТЬ 2. ГРАДОСТРОИТЕЛЬНЫЕ РЕГЛАМЕНТЫ.	78
<i>Статья 46. Территориальные зоны.</i>	78
<i>Статья 47. Общие требования в части видов разрешенного использования земельных участков и объектов капитального строительства.</i>	80
<i>Статья 48. Общие требования в части предельных размеров земельных участков и предельных параметров разрешенного строительства, реконструкции объектов капитального строительства.</i>	82
<i>Статья 49. Общие требования в части ограничений использования земельных участков и объектов капитального строительства.</i>	84
<i>Статья 50. Перечень зон с особыми условиями использования территорий.</i>	85
<i>Статья 51. Охранные зоны.</i>	85
<i>Статья 52. Санитарно-защитные зоны.</i>	86
<i>Статья 53. Водоохранные зоны.</i>	86
<i>Статья 54. Зоны затопления, подтопления.</i>	86
<i>Статья 55. Зоны санитарной охраны источников питьевого и хозяйственно-бытового водоснабжения.</i>	86
<i>Статья 56. Зоны охраны объектов культурного наследия.</i>	86

Статья 57. Земельные участки, на которые действие градостроительного регламента не распространяется.	89
Статья 58. Земельные участки, на которые градостроительные регламенты не устанавливаются.	89
Статья 59. Градостроительные регламенты. Жилые зоны - "Ж".....	90
Статья 60. Градостроительные регламенты. Общественно-деловые зоны – "О".....	109
Статья 61. Градостроительные регламенты. Производственные и коммунально-складские зоны – "П".	126
Статья 62. Градостроительные регламенты. Зоны инженерной инфраструктуры – "И".	134
Статья 63. Градостроительные регламенты. Зоны транспортной инфраструктуры – "Т".....	135
Статья 64. Градостроительные регламенты. Рекреационные зоны - "Р".	140
Статья 65. Градостроительные регламенты. Зоны специального назначения - "Сп".	151
Статья 66. Градостроительные регламенты. Зоны сельскохозяйственного использования – "Сх".	158
ЧАСТЬ 3. КАРТЫ ГРАДОСТРОИТЕЛЬНОГО ЗОНИРОВАНИЯ.	164
Приложение 1. Каталог координат территориальных зон.	167

ЧАСТЬ 1. ПОРЯДОК ПРИМЕНЕНИЯ ПРАВИЛ ЗЕМЛЕПОЛЬЗОВАНИЯ И ЗАСТРОЙКИ И ВНЕСЕНИЯ ИЗМЕНЕНИЙ В УКАЗАННЫЕ ПРАВИЛА.

Глава 1. Регулирование землепользования и застройки органами местного самоуправления.

Статья 1. Основные понятия, используемые в Правилах.

Понятия, используемые в настоящих Правилах, применяются в следующем значении:

акт приемки – оформленный в соответствии с требованиями гражданского законодательства документ, подписанный застройщиком (заказчиком) и исполнителем (подрядчиком, генеральным подрядчиком) работ по строительству, реконструкции, удостоверяющий, что обязательства исполнителя (подрядчика, генерального подрядчика) перед застройщиком (заказчиком) выполнены, результаты работ соответствуют градостроительному плану земельного участка, утвержденной проектной документации, требованиям технических регламентов, иным условиям договора и что застройщик (заказчик) принимает выполненные исполнителем (подрядчиком, генеральным подрядчиком) работы;

жилые дома блокированной застройки – жилые дома с количеством этажей не более чем три, состоящие из нескольких блоков, количество которых не превышает десять и каждый из которых предназначен для проживания одной семьи, имеют общую стену (общие стены) без проемов с соседним блоком или соседними блоками, расположены на отдельном земельном участке и имеют выход на территорию общего пользования;

виды разрешенного использования недвижимости – виды деятельности, объекты, осуществлять и размещать которые на земельных участках разрешено в силу наименования этих видов деятельности и объектов в статье 49 настоящих Правил при условии обязательных требований, установленных законодательством, настоящими Правилами, иными нормативными правовыми актами, техническими нормативными документами;

водоохранная зона – территория, которая примыкает к береговой линии рек, ручьев, каналов, озер, водохранилищ и на которой устанавливается специальный режим осуществления хозяйственной и иной деятельности в целях предотвращения загрязнения, засорения, заиления указанных водных объектов и истощения их вод, а также сохранения среды обитания водных биологических ресурсов и других объектов животного и растительного мира;

высота здания, строения, сооружения – расстояние по вертикали, измеренное от проектной отметки земли до наивысшей точки плоской крыши здания или до наивысшей точки конька скатной крыши здания, до наивысшей точки строения, сооружения; может устанавливаться в составе градостроительного регламента применительно к соответствующей территориальной зоне, обозначенной на карте градостроительного зонирования;

градостроительное зонирование – зонирование территорий муниципальных образований в целях определения территориальных зон и установления градостроительных регламентов;

градостроительный план земельного участка – документ, подготавливаемый в составе документации по планировке территории (или как отдельный документ – в установленных случаях), содержащий информацию о границах и разрешенном использовании земельного участка и иную информацию, предусмотренную статьей 44 Градостроительного кодекса Российской Федерации, используемый для установления на местности границ земельного участка, выделенного посредством планировки из состава государственных, муниципальных земель, принятия решений о предоставлении физическим и юридическим лицам прав на земельный участок, об изъятии, в том числе путем выкупа, о резервировании земельного участка, его части для государственных или муниципальных

нужд, разработки проектной документации для строительства, выдачи разрешения на строительство, выдачи разрешения на ввод объекта в эксплуатацию;

градостроительный регламент – устанавливаемые в пределах границ соответствующей территориальной зоны виды разрешенного использования земельных участков, равно как всего, что находится над и под поверхностью земельных участков и используется в процессе их застройки и последующей эксплуатации объектов капитального строительства, предельные (минимальные и (или) максимальные) размеры земельных участков и предельные параметры разрешенного строительства, реконструкции объектов капитального строительства, ограничения использования земельных участков и объектов капитального строительства, а также применительно к территориям, в границах которых предусматривается осуществление деятельности по комплексному и устойчивому развитию территории, расчетные показатели минимально допустимого уровня обеспеченности соответствующей территории объектами коммунальной, транспортной, социальной инфраструктур и расчетные показатели максимально допустимого уровня территориальной доступности указанных объектов для населения;

(в редакции решения Мичуринского городского Совета депутатов Тамбовской области от 05.10.2017 № 289)

территориальные зоны – зоны, для которых в настоящих Правилах определены границы и установлены градостроительные регламенты;

застройщик – физическое или юридическое лицо, обеспечивающее на принадлежащем ему земельном участке или на земельном участке иного правообладателя (которому при осуществлении бюджетных инвестиций в объекты капитального строительства государственной (муниципальной) собственности органы государственной власти (государственные органы), Государственная корпорация по атомной энергии "Росатом", Государственная корпорация по космической деятельности "Роскосмос", органы управления государственными внебюджетными фондами или органы местного самоуправления передали в случаях, установленных бюджетным законодательством Российской Федерации, на основании соглашений свои полномочия государственного (муниципального) заказчика) строительство, реконструкцию, капитальный ремонт объектов капитального строительства, а также выполнение инженерных изысканий, подготовку проектной документации для их строительства, реконструкции, капитального ремонта. Застройщик вправе передать свои функции, предусмотренные законодательством о градостроительной деятельности, техническому заказчику;

(в редакции решения Мичуринского городского Совета депутатов Тамбовской области от 05.10.2017 № 289)

технический заказчик – юридическое лицо, которое уполномочено застройщиком и от имени застройщика заключает договоры о выполнении инженерных изысканий, о подготовке проектной документации, о строительстве, реконструкции, капитальном ремонте объектов капитального строительства, подготавливает задания на выполнение указанных видов работ, предоставляет лицам, выполняющим инженерные изыскания и (или) осуществляющим подготовку проектной документации, строительство, реконструкцию, капитальный ремонт объектов капитального строительства, материалы и документы, необходимые для выполнения указанных видов работ, утверждает проектную документацию, подписывает документы, необходимые для получения разрешения на ввод объекта капитального строительства в эксплуатацию, осуществляет иные функции, предусмотренные законодательством о градостроительной деятельности (далее также – функции технического заказчика). Функции технического заказчика могут выполняться только членом соответственно саморегулируемой организации в области инженерных изысканий, архитектурно-строительного проектирования, строительства, реконструкции, капитального ремонта объектов капитального строительства, за исключением случаев, предусмотренных частью 2.1 статьи 47, частью 4.1 статьи 48, частью 2.2 статьи 52 Градостроительного Кодекса Российской Федерации;

изменение недвижимости – изменение вида (видов) использования земельного участка, или зданий, строений, сооружений на нем, а также изменение их параметров (включая изменение размеров земельного участка) при подготовке и осуществлении строительства, реконструкции, перемещения или сноса существующих зданий, строений, сооружений;

инженерная, транспортная и социальная инфраструктуры – комплекс сооружений и коммуникаций транспорта, связи, инженерного оборудования, а также объектов социального и культурно-бытового обслуживания населения, обеспечивающий устойчивое развитие и функционирование города;

коэффициент строительного использования земельного участка – отношение суммарной общей площади всех зданий, строений, сооружений на земельном участке (существующих и тех, которые могут быть построены дополнительно) к площади земельного участка. Суммарная общая площадь зданий, строений, сооружений, которые разрешается построить на земельном участке, определяется умножением значения коэффициента на показатель площади земельного участка;

красные линии – линии, которые обозначают границы территорий общего пользования и подлежат установлению, изменению или отмене в документации по планировке территории;

линии градостроительного регулирования – красные линии; границы земельных участков; линии, обозначающие минимальные отступы построек от границ земельных участков (включая линии регулирования застройки); границы зон действия публичных сервитутов вдоль инженерно-технических коммуникаций, границы зон изъятия, в том числе путем выкупа, резервирования земельных участков, зданий, строений, сооружений для государственных и муниципальных нужд; границы санитарно-защитных, водоохраных и иных зон ограничений использования земельных участков, зданий, строений, сооружений;

линии регулирования застройки – линии, устанавливаемые в документации по планировке территории (в том числе в градостроительных планах земельных участков) по красным линиям, или с отступом от красных линий и предписывающие расположение внешних контуров проектируемых зданий, строений, сооружений;

многоквартирный жилой дом – жилой дом, квартиры которого имеют выход на общие лестничные клетки и общий для всего дома земельный участок;

муниципальное образование «Город Мичуринск Тамбовской области – городской округ», далее по тексту – город Мичуринск;

объект капитального строительства – здание, строение, сооружение, а также объекты, строительство которых не завершено (далее – объекты незавершенного строительства), за исключением временных построек, киосков, навесов и других подобных построек;

подрядчик – физическое или юридическое лицо, осуществляющее по договору с застройщиком (заказчиком) работы по строительству, реконструкции зданий, строений, сооружений, их частей;

прибрежная защитная полоса – часть водоохраной зоны, на территории которой вводятся дополнительные ограничения хозяйственной и иной деятельности;

проектная документация – документация, содержащая материалы в текстовой форме и в виде карт (схем) и определяющая архитектурные, функционально-технологические, конструктивные и инженерно-технические решения для обеспечения строительства, реконструкции объектов капитального строительства, их частей, капитального ремонта;

процент застройки участка – выраженный в процентах показатель градостроительного регламента, показывающий, какая максимальная часть площади каждого

земельного участка, расположенного в соответствующей территориальной зоне, может быть занята зданиями, строениями и сооружениями;

публичный сервитут – право ограниченного пользования недвижимостью, установленное законом или иным нормативным правовым актом Российской Федерации, нормативным правовым актом субъекта Российской Федерации, нормативным правовым актом органа местного самоуправления с учетом результатов публичных слушаний, в случаях, если это необходимо для обеспечения интересов государства, местного самоуправления или местного населения, без изъятия земельных участков;

разрешение на строительство – документ, подтверждающий соответствие проектной документации требованиям, установленным градостроительным регламентом (за исключением случая, предусмотренного частью 1.1 статьи 51 Градостроительного кодекса Российской Федерации), проектом планировки территории и проектом межевания территории (за исключением случаев, если в соответствии с Градостроительным кодексом Российской Федерации подготовка проекта планировки территории и проекта межевания территории не требуется), при осуществлении строительства, реконструкции объекта капитального строительства, не являющегося линейным объектом (далее – требования к строительству, реконструкции объекта капитального строительства), или требованиям, установленным проектом планировки территории и проектом межевания территории, при осуществлении строительства, реконструкции линейного объекта, а также допустимость размещения объекта капитального строительства на земельном участке в соответствии с разрешенным использованием такого земельного участка и ограничениями, установленными в соответствии с земельным и иным законодательством Российской Федерации;

(в редакции решения Мичуринского городского Совета депутатов Тамбовской области от 05.10.2017 № 289)

разрешенное использование земельных участков и иных объектов недвижимости – использование недвижимости в соответствии с градостроительным регламентом, ограничениями на использование недвижимости, установленными в соответствии с законодательством, а также публичными сервитутами;

разрешение на ввод объекта в эксплуатацию – документ, который удостоверяет выполнение строительства, реконструкции объекта капитального строительства в полном объеме в соответствии с разрешением на строительство, проектной документацией, а также соответствие построенного, реконструированного объекта капитального строительства требованиям к строительству, реконструкции объекта капитального строительства, установленным на дату выдачи представленного для получения разрешения на строительство градостроительного плана земельного участка, разрешенному использованию земельного участка или в случае строительства, реконструкции линейного объекта проекту планировки территории и проекту межевания территории, а также ограничениям, установленным в соответствии с земельным и иным законодательством Российской Федерации;

(в редакции решения Мичуринского городского Совета депутатов Тамбовской области от 05.10.2017 № 289)

собственники земельных участков – лица, являющиеся собственниками земельных участков;

землепользователи – лица, владеющие и пользующиеся земельными участками на праве постоянного (бессрочного) пользования или на праве безвозмездного срочного пользования;

землевладельцы – лица, владеющие и пользующиеся земельными участками на праве пожизненного наследуемого владения;

арендаторы земельных участков – лица, владеющие и пользующиеся земельными участками по договору аренды, договору субаренды;

строительные изменения недвижимости – изменения, осуществляемые применительно к земельным участкам, иным объектам недвижимости путем нового строительства, реконструкции, пристроек, сноса строений, земляных работ, иных действий, производимых на основании разрешения на строительство (за исключением незначительных действий, особо поименованных соответствующими нормативными правовыми актами);

строительство – создание зданий, строений, сооружений (в том числе на месте сносимых объектов капитального строительства);

реконструкция объектов капитального строительства (за исключением линейных объектов) – изменение параметров объекта капитального строительства, его частей (высоты, количества этажей, площади, объема), в том числе надстройка, перестройка, расширение объекта капитального строительства, а также замена и (или) восстановление несущих строительных конструкций объекта капитального строительства, за исключением замены отдельных элементов таких конструкций на аналогичные или иные улучшающие показатели таких конструкций элементы и (или) восстановления указанных элементов;

реконструкция линейных объектов – изменение параметров линейных объектов или их участков (частей), которое влечёт за собой изменение класса, категории и (или) первоначально установленных показателей функционирования таких объектов (мощности, грузоподъёмности и других) или при котором требуется изменение границ полос отвода и (или) охранных зон таких объектов;

территории общего пользования – территории, которыми беспрепятственно пользуется неограниченный круг лиц (в том числе площади, улицы, проезды, набережные, скверы, бульвары);

технический регламент – документ, который принят международным договором Российской Федерации, подлежащим ратификации в порядке, установленном законодательством Российской Федерации, или в соответствии с международным договором Российской Федерации, ратифицированным в порядке, установленном законодательством Российской Федерации, или федеральным законом, или указом Президента Российской Федерации, или постановлением Правительства Российской Федерации, или нормативным правовым актом федерального органа исполнительной власти по техническому регулированию и устанавливает обязательные для применения и исполнения требования к объектам технического регулирования (продукции или к продукции и связанным с требованиями к продукции процессам проектирования (включая изыскания), производства, строительства, монтажа, наладки, эксплуатации, хранения, перевозки, реализации и утилизации);

частный сервитут – право ограниченного пользования чужим недвижимым имуществом, устанавливаемое решением суда или соглашением между лицом, являющимся собственником объекта недвижимости, и лицом, требующим установления сервитута.

Статья 2. Основания введения, назначение и состав Правил.

1. Настоящие Правила в соответствии с Градостроительным кодексом Российской Федерации, Земельным кодексом Российской Федерации, иными федеральными законами и нормативными правовыми актами Российской Федерации и Тамбовской области вводят в городе Мичуринске систему регулирования землепользования и застройки, которая основана на градостроительном зонировании – делении всей территории в границах города Мичуринска на территориальные зоны с установлением для каждой из них единого градостроительного регламента по видам и предельным параметрам разрешенного использования земельных участков в границах этих территориальных зон для:

- защиты прав граждан и обеспечения равенства прав физических и юридических лиц в процессе реализации отношений, возникающих по поводу землепользования и застройки;
- обеспечения открытой информации о правилах и условиях использования земельных участков, осуществления на них строительства и реконструкции;

- подготовки документов для передачи прав на земельные участки, находящиеся в государственной и муниципальной собственности, физическим и юридическим лицам, для осуществления строительства, реконструкции объектов недвижимости;
- контроля соответствия градостроительным регламентам строительных намерений застройщиков, завершенных строительством объектов и их последующего использования.

2. Целью введения системы регулирования землепользования и застройки, основанной на градостроительном зонировании, является:

- создание условий для устойчивого развития территории города Мичуринска, сохранения окружающей среды и объектов культурного наследия;
- создание условий для планировки территории города;
- обеспечение прав и законных интересов физических и юридических лиц, в том числе правообладателей земельных участков и объектов капитального строительства;
- создание условий для привлечения инвестиций, в том числе путем предоставления возможности выбора наиболее эффективных видов разрешенного использования земельных участков и объектов капитального строительства.

3. Настоящие Правила регламентируют деятельность по:

- проведению градостроительного зонирования территории города и установлению градостроительных регламентов по видам и предельным параметрам разрешенного использования земельных участков и объектов капитального строительства;
- разделению городской территории на земельные участки для закрепления ранее возникших, но неоформленных прав на них (включая права на земельные участки многоквартирных домов), а также для упорядочения планировочной организации городской территории, ее дальнейшего строительного освоения и преобразования;
- предоставлению прав на земельные участки, находящиеся в муниципальной собственности и сформированные в установленном законодательством порядке, физическим и юридическим лицам;
- обеспечению градостроительной подготовки земельных участков, находящихся в федеральной собственности и собственности Тамбовской области;
- подготовке градостроительных оснований для принятия решений о резервировании земельных участков, а также изъятии земельных участков для государственных или муниципальных нужд;
- разработке и согласованию проектной документации;
- предоставлению разрешений на строительство, разрешений на ввод в эксплуатацию вновь построенных, реконструированных объектов;
- контролю над использованием и строительными изменениями объектов недвижимости, применению штрафных санкций в случаях и порядке, установленных законодательством;
- обеспечению открытости и доступности для физических и юридических лиц информации о землепользовании и застройке, а также их участия в принятии решений по этим вопросам посредством публичных слушаний;
- внесению изменений в настоящие Правила, включая изменение состава градостроительных регламентов, в том числе путем их дополнения применительно к различным территориальным зонам.

4. Настоящие Правила применяются наряду с:

- техническими регламентами и иными обязательными требованиями, установленными в соответствии с законодательством, в целях обеспечения безопасности жизни и здоровья людей, надежности и безопасности зданий, строений и сооружений, сохранения окружающей природной среды и объектов культурного наследия;
- иными муниципальными правовыми актами города Мичуринска по вопросам регулирования землепользования и застройки. Указанные акты применяются в части, не противоречащей настоящим Правилам.

5. Настоящие Правила обязательны для органов государственной власти, органов местного самоуправления, физических и юридических лиц, должностных лиц,

осуществляющих государственный и муниципальный земельный контроль и контролирующих градостроительную деятельность на территории города Мичуринска.

Статья 3. Градостроительные регламенты и их применение.

1. Решения по землепользованию и застройке принимаются в соответствии с документами территориального планирования, включая Генеральный план города Мичуринска, документацией по планировке территории и на основе установленных настоящими Правилами градостроительных регламентов, которые действуют в пределах территориальных зон и распространяются в равной мере на все расположенные в одной и той же территориальной зоне земельные участки и объекты капитального строительства, независимо от форм собственности.

Действие градостроительного регламента не распространяется на земельные участки:

- в границах территорий памятников и ансамблей, включенных в единый государственный реестр объектов культурного наследия (памятников истории и культуры) народов Российской Федерации, а также в границах территорий памятников или ансамблей, которые являются вновь выявленными объектами культурного наследия и решения о режиме содержания, параметрах реставрации, консервации, воссоздания, ремонта и приспособлении которых принимаются в порядке, установленном законодательством Российской Федерации об охране объектов культурного наследия;
- в границах территорий общего пользования;
- предназначенные для размещения линейных объектов и (или) занятые линейными объектами;
- предоставленные для добычи полезных ископаемых.

2. На картах части II настоящих Правил выделены:

- 1) территориальные зоны – на карте градостроительного зонирования территории города Мичуринска;
- 2) зоны с особыми условиями использования территорий:
 - 1) зоны действия ограничений по условиям охраны объектов культурного наследия - статья 56;
 - 2) санитарно-защитные зоны – статья 52;
 - 3) водоохранные зоны – статья 53;
- 3) основные территории общего пользования и земли, применительно к которым градостроительные регламенты не устанавливаются

3. На карте градостроительного зонирования территории города Мичуринска выделены территориальные зоны, к которым приписаны градостроительные регламенты по видам и предельным параметрам разрешенного использования земельных участков и иных объектов недвижимости.

Границы территориальных зон должны отвечать требованию принадлежности каждого земельного участка (за исключением земельных участков линейных объектов) только одной из территориальных зон, выделенных на карте градостроительного зонирования. В случаях, когда в пределах планировочных элементов (кварталов, микрорайонов) не предоставлены земельные участки физическим или юридическим лицам, допускается установление территориальных зон применительно к планировочным элементам, частям планировочных элементов при соблюдении требования, согласно которому последующие действия по предоставлению земельных участков (совершаемые после введения в действие настоящих Правил):

- а) производятся с учетом установленных границ территориальных зон,
- б) являются основанием для внесения изменений в настоящие Правила в части изменения ранее установленных границ территориальных зон.

Один и тот же земельный участок не может находиться одновременно в двух или более территориальных зонах, выделенных на карте градостроительного зонирования, за исключением случаев, когда не завершены действия, определенные абзацем 2 части 3 настоящей статьи.

Границы территориальных зон и градостроительные регламенты устанавливаются с учетом общности функциональных и параметрических характеристик недвижимости, а также требования о взаимном не причинении несоразмерного вреда друг другу рядом расположенных объектов недвижимости.

Границы территориальных зон на карте градостроительного зонирования могут устанавливаться по:

- линиям магистралей, улиц, проездов, разделяющим транспортные потоки противоположных направлений;
- красным линиям;
- границам земельных участков;
- границам или осям полос отвода для коммуникаций;
- административным границам районов города;
- естественным границам природных объектов;
- иным границам.

4. На карте зон с особыми условиями использования территорий – карте зон действия ограничений по условиям охраны объектов культурного наследия (статья 56) отображаются границы зон охраны объектов культурного наследия в соответствии с законодательством об охране объектов культурного наследия, иными документами в части границ таких зон.

В настоящие Правила включается описание определенных проектом зон охраны объектов культурного наследия, иными документами ограничений по условиям охраны объектов культурного наследия (статья 50). Указанные ограничения действуют в пределах указанных зон и относятся к:

- сомасштабности исторически сложившейся среде (существующим объектам капитального строительства) планируемых к созданию, реконструкции объектов недвижимости;
- требованиям по оформлению фасадов вновь создаваемых, реконструируемых, ремонтируемых объектов капитального строительства в соответствии с исторически сложившимся архитектурным окружением.

5. На картах зон с особыми условиями использования территорий – зон действия ограничений по экологическим и санитарно-эпидемиологическим условиям (статьи 52 настоящих Правил) отображаются установленные в соответствии с федеральными законами зоны, к которым приписаны ограничения на использование земельных участков, объектов недвижимости в целях охраны и рационального использования окружающей природной среды, обеспечения экологической безопасности и охраны здоровья населения. Изложение указанных ограничений содержится в статье 51 настоящих Правил.

6. К земельным участкам, объектам недвижимости, расположенным в пределах зон ограничений, отображенных на картах статьей 47-48, градостроительные регламенты, определенные применительно к соответствующим территориальным зонам статьей 50, применяются с учетом ограничений, описание которых определяется утверждённым проектом зон охраны объектов культурного наследия и содержится в статьях 51-52 настоящих Правил.

7. Для каждого земельного участка, объекта недвижимости, расположенного в границах города Мичуринска, разрешенным считается такое использование, которое соответствует:

- градостроительным регламентам, установленным статьями 59-66 настоящих Правил – в случаях, когда на объект распространяется требование градостроительного регламента;
- ограничениям по условиям охраны объектов культурного наследия – в случаях, когда земельный участок, объект недвижимости расположен в зоне охраны объектов культурного наследия;
- ограничениям по экологическим и санитарно-эпидемиологическим условиям – в случаях, когда земельный участок, объект недвижимости расположен в зонах действия соответствующих ограничений;
- иным документально зафиксированным ограничениям на использование объектов недвижимости (включая нормативные правовые акты об установлении публичных

сервитутов, договоры об установлении частных сервитутов, иные предусмотренные законодательством документы).

8. Градостроительный регламент в части видов разрешенного использования недвижимости (статьи 59-66 настоящих Правил) включает:

– основные виды разрешенного использования недвижимости, которые, при условии соблюдения технических регламентов (а до принятия технических регламентов – строительных норм и стандартов безопасности, правил пожарной безопасности, требований гражданской обороны и предупреждения чрезвычайных ситуаций, иных нормативных технических документов в части, не противоречащей Федеральному закону от 27 декабря 2002 года № 184-ФЗ «О техническом регулировании» и Градостроительному кодексу Российской Федерации) не могут быть запрещены;

– условно разрешенные виды использования, требующие получения разрешения, которое принимается в порядке, установленном статьей 39 Градостроительного кодекса Российской Федерации. В случае, если условно разрешенный вид использования земельного участка или объекта капитального строительства включен в градостроительный регламент настоящих Правил после проведения публичных слушаний по инициативе физического или юридического лица, заинтересованного в предоставлении разрешения на условно разрешенный вид использования, решение о предоставлении разрешения на условно разрешенный вид использования такому лицу принимается без проведения публичных слушаний;

– вспомогательные виды разрешенного использования, допустимые только в качестве дополнительных по отношению к основным видам разрешенного использования и условно разрешенным видам использования и осуществляемые только совместно с ними. Виды использования недвижимости, отсутствующие в списках статьи 49 настоящих Правил, являются запрещенными для соответствующей территориальной зоны и не могут быть разрешены, в том числе и по процедурам специальных согласований.

Для каждой территориальной зоны, выделенной на карте градостроительного зонирования, устанавливаются, как правило, несколько видов разрешенного использования недвижимости.

9. Землепользователи, землевладельцы, собственники и арендаторы земельных участков, объектов капитального строительства, за исключением органов государственной власти, органов местного самоуправления, государственных и муниципальных учреждений, государственных и муниципальных унитарных предприятий, имеют право по своему усмотрению выбирать и менять вид/виды использования недвижимости, разрешенные как основные и вспомогательные для соответствующих территориальных зон при условии обязательного соблюдения требований технических регламентов (а вплоть до их вступления в установленном порядке в силу – нормативных технических документов в части, не противоречащей Федеральному закону от 27 декабря 2002 года № 184-ФЗ «О техническом регулировании» и Градостроительному кодексу Российской Федерации). Порядок действий по реализации указанного права устанавливается законодательством, нормативными правовыми актами Российской Федерации и Тамбовской области, настоящими Правилами, муниципальными правовыми актами города Мичуринска. Указанный порядок устанавливается применительно к случаям, когда:

– при изменении одного вида разрешенного использования недвижимости на другой разрешенный вид использования затрагиваются конструктивные и иные характеристики надежности и безопасности объектов капитального строительства. В этих случаях необходимо разрешение на строительство, предоставляемое в порядке, установленном статьей 39 настоящих Правил (за исключением случаев, установленных действующим законодательством);

– при изменении одного вида на другой вид разрешенного использования недвижимости не затрагиваются конструктивные и иные характеристики надежности и безопасности объектов недвижимости. В этих случаях собственник, пользователь, владелец, арендатор объекта недвижимости направляет уведомление о намерении изменить вид использования недвижимости в администрацию города Мичуринска. Порядок действий в указанных случаях определяется муниципальным правовым актом города Мичуринска;

– собственник, пользователь, владелец, арендатор объекта недвижимости запрашивает разрешение на изменение основного разрешенного вида использования на условно разрешенный вид использования. В этих случаях применяются процедуры, изложенные в главе 7 настоящих Правил.

10. Градостроительные регламенты в части предельных параметров разрешенного строительства, реконструкции объектов капитального строительства включают:

10.1. размеры (минимальные и/или максимальные) земельных участков, включая линейные размеры предельной ширины участков по фронту улиц (проездов) и предельной глубины участков;

10.2. минимальные отступы построек от границ земельных участков, фиксирующие “пятно застройки”, за пределами которого возводить строения запрещено (линии регулирования застройки);

10.3. предельную (максимальную и/или минимальную) этажность (высоту) построек;

10.4. максимальный процент застройки участков (отношение суммарной площади участков, которая уже застроена и может быть застроена дополнительно, ко всей площади участков);

10.5. максимальное значение коэффициента строительного использования земельных участков (отношение суммарной площади всех построек – существующих и которые могут быть построены дополнительно – к площади земельных участков).

Сочетания указанных параметров и их предельные значения устанавливаются индивидуально применительно к каждой территориальной зоне, выделенной на карте градостроительного зонирования территории города.

Количество видов предельных параметров разрешенного строительства, реконструкции объектов капитального строительства с установлением их значений применительно к различным территориальным зонам может увеличиваться путем последовательного внесения изменений в настоящие Правила, в том числе с использованием предложений, подготовленных на основе утвержденной документации по планировке территории.

11. Инженерно-технические объекты, сооружения и коммуникации, обеспечивающие реализацию разрешенного использования недвижимости в пределах отдельных земельных участков (электро-, водо-, газообеспечение, канализование, телефонизация и т.д.) являются всегда разрешенными, при условии соответствия техническим регламентам (а вплоть до их вступления в установленном порядке в силу - строительным и противопожарным нормам и правилам, технологическим стандартам безопасности, иным нормативным техническим документам в части, не противоречащей Федеральному закону от 27 декабря 2002 года № 184-ФЗ «О техническом регулировании» и Градостроительному кодексу Российской Федерации).

Инженерно-технические объекты, сооружения, предназначенные для обеспечения функционирования и нормальной эксплуатации объектов недвижимости в пределах территории одного или нескольких кварталов (других элементов планировочной структуры города), расположение которых требует отдельного земельного участка с установлением санитарно-защитных, иных защитных зон, определяются документацией по планировке территории.

Статья 4. Открытость и доступность информации о землепользовании и застройке.

Настоящие Правила, включая все входящие в их состав картографические и иные документы, являются открытыми для всех граждан и юридических лиц, а также должностных лиц органов власти и управления, органов, осуществляющих контроль над соблюдением градостроительного и земельного законодательства органами местного самоуправления.

Администрация города Мичуринска обеспечивает возможность ознакомления с настоящими Правилами всем желающим путем:

- публикации Правил и открытой продажи их копий;

- помещения Правил в сети «Интернет»;
- создания условий для ознакомления с настоящими Правилами в полном комплекте, входящих в их состав картографических и иных документов в управлении строительства архитектуры администрации города Мичуринска, иных органах и организациях, уполномоченных в области регулирования вопросов землепользования и застройки в городе Мичуринске;
- обеспечение возможности предоставления администрацией города Мичуринска физическим и юридическим лицам выписок из настоящих Правил, а также необходимых копий, в том числе копий картографических документов и их фрагментов, характеризующих условия землепользования и застройки применительно к отдельным земельным участкам и элементам планировочной структуры (кварталам, микрорайонам). Стоимость указанных услуг определяется в соответствии с действующим законодательством.

Глава 2. Права использования недвижимости, возникшие до вступления в силу Правил.

Статья 5. Общие положения, относящиеся к ранее возникшим правам.

1. Принятая и утвержденная в установленном порядке до введения в действие Правил проектная документация, применяются в части, не противоречащей настоящим Правилам.

2. Разрешения на строительство, выданные физическим и юридическим лицам, до вступления в силу настоящих Правил, являются действительными.

3. Объекты недвижимости, существовавшие на законных основаниях до вступления в силу настоящих Правил или до вступления в силу изменений в настоящие Правила, являются несоответствующими настоящим Правилам в случаях, когда эти объекты:

1) имеют вид, виды разрешенного использования, которые не поименованы как разрешенные для соответствующих территориальных зон (статья 49 настоящих Правил);

2) имеют вид, виды разрешенного использования, которые поименованы как разрешенные для соответствующих территориальных зон (статья 49 настоящих Правил), но расположены в санитарно-защитных зонах, водоохранных зонах, в пределах которых не предусмотрено размещение соответствующих объектов согласно статьям 48 и статьей 52 настоящих Правил;

3) имеют параметры меньше (площадь и линейные размеры земельных участков, отступы построек от границ участка) или больше (плотность застройки - высота/этажность построек, процент застройки, коэффициент использования участка) значений, установленных статьей 49 настоящих Правил применительно к соответствующим зонам.

4. Использование объектов недвижимости, указанных в пункте 3 настоящей статьи, определяется в соответствии с частями 8-10 статьи 36 Градостроительного кодекса Российской Федерации, статьёй 6 настоящих Правил.

5. Отношения по поводу самовольного занятия земельных участков, самовольного строительства, использования самовольно занятых земельных участков и самовольных построек регулируются гражданским и земельным законодательством.

После вступления в силу настоящих Правил глава города Мичуринска по представлению Комиссии по землепользованию и застройке вправе принимать решения о:

1) приведении в соответствие с настоящими Правилами ранее утвержденной и нереализованной документации по планировке территории, в том числе в части установленных настоящими Правилами градостроительных регламентов;

2) подготовке документации по планировке территории, которая после утверждения в установленном порядке может использоваться как основание для подготовки предложений о внесении изменений в настоящие Правила в части уточнения, изменения границ территориальных зон, состава территориальных зон, списков видов разрешенного использования недвижимости, состава и значений показателей предельных размеров земельных участков и предельных параметров разрешенного строительства применительно к соответствующим территориальным зонам.

Статья 6. Использование и строительные изменения объектов недвижимости, несоответствующих Правилам.

1. Объекты недвижимости, указанные в части 3,4 статьи 5 настоящих Правил, а также ставшие не соответствующими после внесения изменений в настоящие Правила, могут существовать и использоваться без установления срока их приведения в соответствие с настоящими Правилами, за исключением, установленным федеральными законами и настоящими Правилами.

Исключение составляют те не соответствующие одновременно и настоящим Правилам и техническим регламентам (а вплоть до их вступления в установленном порядке в силу – нормативным техническим документам в части, не противоречащей Федеральному

закону от 27 декабря 2002 года № 184-ФЗ «О техническом регулировании» и Градостроительному кодексу Российской Федерации) земельные участки и объекты недвижимости, существование или использование которых опасно для жизни и здоровья человека, для окружающей среды, объектов культурного наследия (памятников истории и культуры). Применительно к этим объектам в соответствии с федеральными законами может быть наложен запрет на продолжение их использования.

2. Все изменения несоответствующих настоящим Правилам объектов капитального строительства, осуществляемые путем изменения видов их разрешенного использования, строительных параметров, могут производиться только в направлении приведения их в соответствие с настоящими Правилами.

Не допускается увеличивать площадь и строительный объем объектов недвижимости, указанных в подпунктах 1, 2 части 3 статьи 5 настоящих Правил. На этих объектах не допускается увеличивать объемы и интенсивность производственной деятельности без приведения используемой технологии в соответствие с требованиями безопасности, устанавливаемыми техническими регламентами (а вплоть до их вступления в установленном порядке в силу – экологическими, санитарно-гигиеническими, противопожарными, иными нормативными техническими документами в части, не противоречащей Федеральному закону от 27 декабря 2002 года № 184-ФЗ «О техническом регулировании» и Градостроительному кодексу Российской Федерации).

Указанные в подпункте 3 части 3 статьи 5 настоящих Правил объекты недвижимости, не соответствующие настоящим Правилам по строительным параметрам (строения, затрудняющие или блокирующие возможность прохода, проезда, имеющие превышение площади и высоты по сравнению с разрешенными пределами и т.д.), поддерживаются и используются при условии, что действия по отношению к указанным объектам, выполняемые на основании разрешения на строительство, не увеличивают степень несоответствия этих объектов настоящим Правилам. Действия по отношению к указанным объектам, выполняемые на основе разрешений на строительство, должны быть направлены на устранение несоответствия таких объектов настоящим Правилам.

Несоответствующий вид использования недвижимости не может быть изменен на иной несоответствующий вид использования.

Глава 3. Участники отношений, возникающих по поводу землепользования и застройки.

Статья 7. Общие положения о лицах, осуществляющих землепользование и застройку, и их действиях.

1. В соответствии с законодательством настоящие Правила, а также принимаемые в соответствии с ними иные муниципальные правовые акты города Мичуринска регулируют действия физических и юридических лиц, которые:

– участвуют в торгах (конкурсах, аукционах), подготавливаемых и проводимых территориальным органом Федерального агентства по распоряжению федеральной собственностью на территории Тамбовской области, органом администрации Тамбовской области по распоряжению областной собственностью, администрацией города Мичуринска (уполномоченным функциональным структурным подразделением администрации города Мичуринска) по предоставлению прав собственности или аренды на земельные участки, подготовленные и сформированные из состава земель, находящихся в государственной (до разграничения государственной собственности на землю, в федеральной, областной собственности) или муниципальной собственности, в целях нового строительства или реконструкции;

– обращаются в территориальный орган Федерального агентства по управлению федеральным имуществом на территории Тамбовской области (в отношении земельных участков, находящихся в федеральной собственности), в орган администрации Тамбовской области по распоряжению областной собственностью (в отношении земельных участков, находящихся в государственной собственности, до разграничения государственной собственности на землю и собственности области), в администрацию города Мичуринска (в отношении земельных участков, находящихся в муниципальной собственности, и в отношении согласования проектов границ земельных участков) с заявлением о подготовке и предоставлении земельного участка (земельных участков) для нового строительства, реконструкции и осуществляют действия по градостроительной подготовке земельных участков из состава земель, находящихся в государственной или муниципальной собственности;

– являясь правообладателями земельных участков, объектов недвижимости, осуществляют их текущее использование, а также подготавливают проектную документацию и осуществляют в соответствии с ней строительство, реконструкцию, иные изменения недвижимости;

– владея на правах собственности помещениями в многоквартирных домах, обеспечивают действия по формированию земельных участков многоквартирных домов;

– осуществляют иные, не запрещенные законодательством действия в области землепользования и застройки.

2. К указанным в части 1 настоящей статьи иным действиям в области землепользования и застройки могут быть отнесены, в частности:

– возведение строений капитального или некапитального характера (с ограниченным сроком использования) на земельных участках в границах территорий общего пользования, находящихся в муниципальной собственности, не подлежащих приватизации, и передаваемых в аренду физическим, юридическим лицам (посредством торгов - аукционов, конкурсов) на срок не более 5 лет;

– переоформление одного вида ранее предоставленного права на земельные участки на другой вид права, в том числе приватизация земельных участков под приватизированными объектами капитального строительства, переоформление права пожизненного наследуемого владения земельными участками или права постоянного (бессрочного) пользования земельными участками на право собственности, аренды или безвозмездного срочного пользования;

– иные действия, связанные с подготовкой и реализацией общественных или частных намерений по землепользованию и застройке.

3. Разделение земельного участка на несколько земельных участков, объединение земельных участков в один земельный участок, изменение общей границы земельных участков осуществляется в соответствии с градостроительным и земельным законодательством.

Объединение земельных участков в один земельный участок допускается при условии, если образуемый участок находится в одной территориальной зоне. Объединение земельных участков, расположенных в разных территориальных зонах, осуществляется при условии проведения публичных слушаний об изменении настоящих Правил в части изменения границ территориальных зон.

В случае, если по инициативе правообладателей земельных участков осуществляются разделение земельного участка на несколько земельных участков (за исключением разделения земельного участка, предоставленного из состава земель, находящихся в государственной или муниципальной собственности для комплексного освоения в целях жилищного строительства или развития застроенных территорий, для его межевания, освоения и комплексного строительства), объединение земельных участков в один земельный участок, изменение общей границы земельных участков, не требуется подготовка документации по планировке территории, а осуществляется подготовка землеустроительной документации в порядке, предусмотренном земельным законодательством при соблюдении следующих требований градостроительного законодательства:

1) размеры образуемых земельных участков не должны превышать предельные (минимальные и (или) максимальные) размеры земельных участков, предусмотренных градостроительным регламентом;

2) обязательным условием разделения земельного участка на несколько земельных участков является наличие подъездов, подходов к каждому образуемому земельному участку;

3) объединение земельных участков в один земельный участок допускается только при условии, если образуемый земельный участок будет находиться в границах одной территориальной зоны.

В указанных случаях контроль над соблюдением требований осуществляют структурные подразделения администрации города Мичуринска в области архитектуры, градостроительства и землепользования посредством проверки землеустроительной документации.

4. Лица, осуществляющие в городе Мичуринске землепользование и застройку от имени государственных органов Российской Федерации и Тамбовской области, выполняют требования законодательства, а также требования настоящих Правил в части соблюдения градостроительных регламентов, выполнения порядка осуществления землепользования и застройки.

Статья 8. Комиссия по землепользованию и застройке городского округа – город Мичуринск Тамбовской области.

1. Комиссия по землепользованию и застройке городского округа - город Мичуринск Тамбовской области (далее – Комиссия) является постоянно действующим органом для рассмотрения предложений по: внесению изменений и дополнений в настоящие Правила, вопросов по предоставлению разрешений на условно разрешенный вид использования земельных участков или объектов капитального строительства, вопросов предоставления разрешений на отклонение от предельных параметров разрешенного строительства, реконструкции объектов капитального строительства.

2. Состав и порядок деятельности Комиссии определяется главой города Мичуринска.

3. Мичуринский городской Совет депутатов определяет количественный и персональный состав своих представителей в Комиссии.

4. В состав Комиссии могут включаться представители федеральных органов государственной власти и органов государственной власти Тамбовской области.

5. Информация о работе Комиссии является открытой и доступной, подлежит размещению в средствах массовой информации и официальном сайте города Мичуринска.

Статья 9. Органы местного самоуправления и их полномочия по вопросам землепользования и застройки города Мичуринска.

1. Органами местного самоуправления города Мичуринска, осуществляющими деятельность по регулированию землепользования и застройки в части подготовки и применения Правил, являются: глава города Мичуринска, представительный орган местного самоуправления – Мичуринский городской Совет депутатов, исполнительно-распорядительный орган местного самоуправления – администрация города Мичуринска.

2. Глава города Мичуринска по вопросам подготовки и применения Правил землепользования и застройки:

– принимает решения о подготовке проекта Правил землепользования и застройки города Мичуринска и о проектах внесения в них изменений и обеспечивает опубликование указанных решений в порядке, установленном для официального опубликования муниципальных правовых актов, иной официальной информации;

– утверждает персональный состав и порядок деятельности комиссии по подготовке проекта Правил землепользования и застройки;

– принимает решения о проведении публичных слушаний по проекту Правил землепользования и застройки города Мичуринска и по проектам внесения в них изменений;

– принимает решения о направлении проекта Правил землепользования и застройки города Мичуринска и проектов внесения в них изменений в Мичуринский городской Совет депутатов или об их отклонении;

– принимает решение о предоставлении разрешения на условно разрешенный вид использования земельного участка или объекта капитального строительства или об отказе в предоставлении такого разрешения;

– принимает решение о предоставлении разрешения на отклонение от предельных параметров разрешенного строительства, реконструкции объектов капитального строительства или об отказе в предоставлении такого разрешения с указанием причин принятого решения;

– принимает решения о подготовке документации по планировке территории города Мичуринска;

– утверждает проекты планировки территории и проекты межевания, градостроительные планы земельных участков на территории города Мичуринска;

– принимает решения о возможности размещения объектов строительства на территории города Мичуринска, необходимых для муниципальных нужд;

– принимает решения о развитии застроенных территорий;

– осуществляет иные полномочия в сфере регулирования землепользования и застройки в соответствии с законодательством Российской Федерации, Тамбовской области и нормативными правовыми актами города Мичуринска.

1. Мичуринский городской Совет депутатов:

– утверждает Правила землепользования и застройки города Мичуринска, изменения к ним;

– утверждает документы территориального планирования;

– утверждает местные нормативы градостроительного проектирования;

– осуществляет иные полномочия в сфере регулирования землепользования и застройки в соответствии с законодательством Российской Федерации, Тамбовской области и нормативными правовыми актами города Мичуринска.

2. Администрация города Мичуринска – осуществляет свои полномочия по вопросам регулирования землепользования и застройки на территории города Мичуринска в соответствии с законодательством Российской Федерации, Тамбовской области, и нормативными правовыми актами города Мичуринска:

– осуществляет функции заказчика по подготовке Правил;

– осуществляет проверку проекта Правил и проектов внесения в них изменений на соответствие требованиям схем территориального планирования Генерального плана, техническим регламентам;

– выступает заказчиком по подготовке документации по планировке территории;

- осуществляет подготовку на основании заявлений физических или юридических лиц градостроительных планов земельных участков;
- осуществляет проверку проектной документации по планировке на соответствие требованиям Генерального плана, требованиям технических регламентов и настоящим Правилам;
- направляет подготовленную документацию по планировке территории главе города Мичуринска на утверждение или отклоняет ее для доработки;
- предоставляет заинтересованным лицам (заявителям) информацию в сфере регулирования землепользования и застройки в пределах своей компетенции;
- осуществляет выдачу разрешений на строительство, разрешений на ввод объектов в эксплуатацию при осуществлении строительства, реконструкции объектов капитального строительства, расположенных на территории города Мичуринска;
- осуществляет ведение информационных систем обеспечения градостроительной деятельности;
- осуществляет иные полномочия в сфере регулирования землепользования и застройки в соответствии с законодательством Российской Федерации, Тамбовской области и нормативными правовыми актами города Мичуринска.

Глава 4. Положения о порядке градостроительной подготовки земельных участков из состава государственных и муниципальных земель для предоставления физическим и юридическим лицам.

Статья 10. Принципы организации процесса градостроительной подготовки и предоставления физическим и юридическим лицам сформированных земельных участков для строительства, реконструкции.

1. Градостроительная подготовка территорий, земельных участков – действия, осуществляемые в соответствии с градостроительным и земельным законодательством, применительно к:

1) не разделенным на земельные участки, находящиеся в государственной или муниципальной собственности, посредством подготовки документации по планировке территории (проектов планировки, проектов межевания), результатом которых являются градостроительные планы земельных участков, используемые для проведения землеустроительных работ, принятия решений о предоставлении свободных от прав третьих лиц сформированных земельных участков физическим и юридическим лицам, подготовки проектной документации;

2) ранее сформированным, прошедшим государственный кадастровый учет, принадлежащим физическим и юридическим лицам земельным участкам путем подготовки градостроительных планов земельных участков (как самостоятельных документов – без подготовки документации по планировке территории) с установлением в соответствии с частями 3 и 4 статьи 44 Градостроительного кодекса Российской Федерации характеристик (за исключением ранее установленных границ земельных участков) с использованием таких планов для подготовки проектной документации.

2. Приобретение физическими, юридическими лицами прав на земельные участки осуществляется в соответствии с нормами:

– гражданского законодательства – в случаях, когда указанные права приобретаются одним физическим, юридическим лицом у другого физического, юридического лица;

– земельного и иного законодательства – в случаях, когда указанные права предоставляются физическим и юридическим лицам на свободные от прав третьих лиц земельные участки, подготовленные и сформированные из состава государственных или муниципальных земель, уполномоченными органами государственной власти или органами местного самоуправления;

– жилищного и земельного законодательства – в случаях приобретения собственниками помещений в многоквартирном доме прав на земельные участки, на которых расположены многоквартирные дома.

3. Порядок градостроительной подготовки и предоставления физическим и юридическим лицам земельных участков, сформированных из состава государственных или муниципальных земель, определяется в соответствии с градостроительным, земельным и жилищным законодательством, настоящими Правилами, а также принимаемыми в соответствии с настоящими Правилами иными муниципальными правовыми актами города Мичуринска.

4. Органы местного самоуправления города Мичуринска распоряжаются земельными участками, находящимися в муниципальной собственности, а также земельными участками, государственная собственность на которые не разграничена, в порядке, установленном законодательством.

После разграничения государственной собственности на землю органы местного самоуправления города Мичуринска распоряжаются исключительно земельными участками, находящимися в муниципальной собственности.

5. Не допускается осуществлять градостроительную подготовку и распоряжение земельными участками без учета прав собственников смежно-расположенных зданий, строений, сооружений (их частей, включая квартиры), которые на момент выполнения

указанных действий не воспользовались принадлежащими им правами на выделение земельных участков и оформление прав на земельные участки, необходимые для использования этих зданий, строений, сооружений, включая многоквартирные дома.

Указанные права в обязательном порядке учитываются путем выполнения действий по планировке территории, осуществляемых в соответствии с градостроительным законодательством и в порядке, определенном настоящими Правилами.

6. В соответствии с пунктом 10 статьи 3 Федерального закона от 25.10.2001 г. № 137-ФЗ «О введении в действие Земельного кодекса Российской Федерации» отсутствие государственной регистрации права собственности на земельные участки, государственная собственность на которые не разграничена, не является препятствием для осуществления распоряжения ими.

Физические, юридические лица, которым предоставлены права на земельные участки, подготовленные и сформированные из состава государственных, муниципальных земель осуществляют государственную регистрацию прав на предоставленные им земельные участки.

7. Для строительства, реконструкции и иных целей могут предоставляться на правах собственности, аренды, постоянного (бессрочного) пользования только свободные от прав третьих лиц земельные участки, сформированные из состава земель, находящихся в государственной, муниципальной собственности, которые согласно гражданскому и земельному законодательству не изъяты из оборота.

8. Из состава земель, находящихся в государственной или муниципальной собственности, физическим и юридическим лицам могут предоставляться только сформированные земельные участки. Сформированным для целей предоставления физическим, юридическим лицам является земельный участок, применительно к которому:

1) посредством действий по планировке территории (подготовки проекта планировки или проекта межевания) определено, что земельный участок в утвержденных границах является свободным от прав третьих лиц (за исключением возможности обременения правами третьих лиц, связанных с установлением в порядке статьи 36 настоящих Правил границ зон действия публичных сервитутов);

2) установлено разрешенное использование как указание на градостроительный регламент территориальной зоны расположения соответствующего земельного участка согласно карте градостроительного зонирования территории города Мичуринска (статья 46 настоящих Правил);

3) посредством действий, выполненных в процессе планировки территории, определены технические условия подключения к внеплощадочным сетям инженерно-технического обеспечения (по канализованию, водо-, тепло-, электроснабжению) – в случае, когда использование соответствующего земельного участка невозможно без обеспечения такого подключения;

4) установлены границы земельного участка на местности;

5) произведен государственный кадастровый учет;

6) проведена процедура подготовки на торги при необходимости.

9. Факт того, что земельный участок, находящийся в государственной или муниципальной собственности, подготовлен согласно требованиям градостроительного законодательства и сформирован согласно требованиям земельного законодательства и на него могут быть предоставлены права физическим и юридическим лицам, определяется одновременным наличием:

– градостроительного плана земельного участка, подготовленного по установленной форме на основании градостроительного зонирования и в результате планировки территории, в том числе включаемых в состав градостроительного плана земельного участка технических условий подключения к сетям инженерно-технического обеспечения - в случаях, когда строительство, реконструкция объектов и их эксплуатация не могут быть обеспечены без такого подключения;

– кадастрового паспорта земельного участка, подготовленного и удостоверенного в соответствии с законодательством о государственном кадастре недвижимости.

Копии указанных и иных документов комплектуются в виде пакета документов, который предоставляется лицам, заинтересованным в приобретении прав на сформированные из состава государственных, муниципальных земель земельные участки.

10. Действия по градостроительной подготовке и формированию из состава государственных, муниципальных земель земельных участков включают две стадии:

1) выделение земельных участков посредством планировки территории, осуществляемой в соответствии с градостроительным законодательством, настоящими Правилами (статьи 21-23), иными муниципальными правовыми актами города Мичуринска;

2) формирование земельных участков посредством землеустроительных работ, осуществляемых в соответствии с земельным законодательством.

11. Результатом первой стадии действий, связанных с выделением земельных участков посредством планировки территории, являются градостроительные планы земельных участков и входящие в состав таких планов заключения о технических условиях подключения к внеплощадочным сетям инженерно-технического обеспечения (в случаях, когда необходимо обеспечить такое подключение).

Порядок действий по планировке территории, включая выделение земельных участков, определяется градостроительным законодательством и в соответствии с ним – статьями 21-23 настоящих Правил.

Содержание градостроительных планов земельных участков определяется Градостроительным кодексом РФ и нормативным правовым актом уполномоченного органа Правительства Российской Федерации.

Утвержденный главой города Мичуринска в составе проекта планировки, проекта межевания градостроительный план земельного участка является основанием для проведения землеустроительных работ в части выноса границ земельного участка на местность.

Если в результате землеустроительных работ возникла необходимость изменения границ земельного участка, в градостроительный план земельного участка вносятся соответствующие изменения в порядке, установленном муниципальными правовыми актами города Мичуринска.

Утвержденные в установленном законодательством порядке градостроительные планы земельных участков являются основанием для подготовки проектной документации и получения разрешения на строительство в порядке, определенном градостроительным законодательством и в соответствии с ним – статьями 38-39 настоящих Правил.

Порядок подготовки и предоставления технических условий подключения к внеплощадочным сетям инженерно-технического обеспечения определяется в соответствии с законодательством, статьей 20 настоящих Правил, иными муниципальными правовыми актами города Мичуринска.

12. Результатом второй стадии действий, связанных с формированием из состава государственных, муниципальных земель земельных участков посредством землеустроительных работ, являются подготавливаемые по установленной форме кадастровые паспорта земельных участков, которые выдаются заинтересованным лицам.

13. Земельные участки, выделяемые посредством планировки территории из состава земель, находящихся в государственной или муниципальной собственности для предоставления физическим и юридическим лицам, могут подготавливаться по инициативе органов местного самоуправления города Мичуринска за счет средств бюджета города Мичуринска, или заинтересованных физических и юридических лиц за счет собственных средств.

В случае, если физическое, юридическое лицо, по инициативе и за счет средств которого были осуществлены действия по градостроительной подготовке земельного

участка, не стало участником или победителем торгов, указанному лицу компенсируется понесенные затраты на такую подготовку из средств, предоставленных администрации города Мичуринска победителем торгов за право собственности или аренды земельного участка. Порядок компенсации указанных затрат определяется муниципальным правовым актом с учетом положения, согласно которому величина залога, предоставляемого участниками торгов, не должна быть меньше величины затрат, направленных на градостроительную подготовку и формирование земельного участка.

14. Подготовленные и сформированные из состава государственных, муниципальных земель земельные участки предоставляются физическим и юридическим лицам для строительства, реконструкции в порядке, установленном земельным законодательством.

Статья 11. Виды процедур градостроительной подготовки территорий, земельных участков из состава государственных и муниципальных земель.

Территории, земельные участки подготавливаются и формируются по процедурам, установленным федеральным законодательством, законодательством Тамбовской области и настоящими Правилами для:

1) градостроительной подготовки территорий существующей застройки по инициативе заявителей с целью выявления свободных от прав третьих лиц земельных участков для строительства – в порядке, определенном статьей 12 настоящих Правил;

2) градостроительной подготовки свободных от прав третьих лиц земельных участков в существующей застройке для строительства по инициативе администрации города Мичуринска – в порядке, определенном статьей 13 настоящих Правил;

3) градостроительной подготовки земельных участков на застроенных территориях для осуществления реконструкции по инициативе собственников объектов капитального строительства – в порядке, определенном статьей 14 настоящих Правил;

4) градостроительной подготовки земельных участков на застроенных территориях для осуществления реконструкции по инициативе лиц, не владеющих объектами недвижимости на соответствующих территориях, органов местного самоуправления города Мичуринска – в порядке, определенном статьей 15 настоящих Правил;

5) градостроительной подготовки земельных участков из состава государственных, муниципальных земель на незастроенных, свободных от прав третьих лиц и не разделенных на земельные участки территориях для их комплексного освоения и жилищного строительства по инициативе заявителей – в порядке, определенном статьей 16 настоящих Правил;

6) градостроительной подготовки земельных участков из состава государственных, муниципальных земель на незастроенных, свободных от прав третьих лиц и не разделенных на земельные участки территориях для их освоения и жилищного строительства по инициативе администрации города Мичуринска – в порядке, определенном статьей 17 настоящих Правил;

7) градостроительной подготовки территорий существующей застройки, не разделенной на земельные участки, с целью формирования земельных участков, на которых расположены объекты капитального строительства по инициативе собственников объектов капитального строительства, а также администрации города Мичуринска - в порядке, определенном статьей 18 настоящих Правил;

8) градостроительной подготовки земельных участков из состава территорий общего пользования в целях предоставления физическим, юридическим лицам для возведения объектов некапитального строительства, предназначенных для обслуживания населения - в порядке, определенном статьей 19 настоящих Правил;

9) градостроительной подготовки земельных участков в части информации о технических условиях подключения к сетям инженерно-технического обеспечения планируемых к строительству, реконструкции объектов - в порядке, определенном статьей 20 настоящих Правил.

Статья 12. Градостроительная подготовка территорий существующей застройки по инициативе заявителей с целью выявления свободных от прав третьих лиц земельных участков для строительства.

1. Лица, заинтересованные в проведении за их счет работ по выявлению в существующей застройке земельных участков, свободных от прав третьих лиц, и в проведении за их счет работ по градостроительной подготовке территорий с последующим предоставлением для строительства, обращаются к главе города Мичуринска с соответствующим заявлением.

2. Администрация города Мичуринска регистрирует заявление в день поступления и в течение четырнадцати рабочих дней подготавливает и направляет заявителю заключение, которое должно содержать:

- 1) указание о возможности или невозможности выделения запрашиваемого земельного участка;
- 2) в случае возможности выделения запрашиваемого земельного участка:
 - предложение заявителю обеспечить за его счет: подготовку исходной информации, необходимой для проведения работ по выделению земельного участка, и на основе этой информации подготовку, согласование, обсуждение и утверждение в установленном порядке документации по планировке территории и градостроительного плана земельного участка в ее составе.

В заключении должно содержаться также указание о том, что риски недостижения результата – получение свободного от прав третьих лиц, сформированного и подготовленного для предоставления земельного участка – лежат на стороне заявителя.

Порядок рассмотрения заявления и подготовки заключения детально регулируется административным регламентом оказания соответствующей муниципальной услуги.

3. Заявитель может обеспечить подготовку исходной информации, указанной в части 2 настоящей статьи, путем самостоятельных действий, если законодательством не определено иное.

4. Заявитель (заказчик), обеспечивший подготовку исходной информации, имеет право заключить с организацией, которая в соответствии с законодательством имеет право на проведение работ по планировке территории, договор о выполнении работ по планировке территории.

5. По завершении действий, указанных в части 4 настоящей статьи, и при наличии комплекта документов, свидетельствующих о том, что градостроительный план земельного участка подготовлен с соблюдением необходимых требований, глава города Мичуринска в течение 10 рабочих дней после поступления документов принимает постановление администрации города Мичуринска, содержащее:

6. Уполномоченный орган администрации города Мичуринска обеспечивает:
 - подготовку пакета документов, необходимых для проведения торгов, включая обеспечение работ по определению начальной минимальной цены предоставляемого земельного участка или права его аренды;
 - проведение торгов;
 - заключение договора купли-продажи земельного участка или договора аренды земельного участка с победителем торгов.

7. Заявитель, инициировавший градостроительную подготовку земельного участка, принимает участие в торгах на общих основаниях.

8. На основании протокола о результатах торгов уполномоченный орган администрации города Мичуринска заключает с победителем торгов договор купли-продажи земельного участка или договор аренды земельного участка.

Заключение договора должно состояться в срок предусмотренный действующим законодательством.

9. Победитель торгов, которому предоставлены права на сформированный

земельный участок, в соответствии с законодательством, настоящими Правилами, а также градостроительным планом земельного участка обеспечивает подготовку проектной документации, получение разрешения на строительство, непосредственно строительство, получение разрешения на ввод построенного объекта в эксплуатацию, регистрацию права собственности на построенный объект.

Статья 13. Градостроительная подготовка свободных от прав третьих лиц земельных участков в существующей застройке для строительства по инициативе администрации города Мичуринска.

1. Администрация города Мичуринска обладает правом инициативы организации, обеспечения и осуществления работ по градостроительной подготовке и формированию свободных от прав третьих лиц земельных участков в существующей застройке для предоставления физическим и юридическим лицам в целях строительства.

2. Уполномоченный орган администрации города Мичуринска организует, обеспечивает и осуществляет работы по выделению земельных участков, указанных в части 1 настоящей статьи, в рамках:

- проводимых на регулярной основе работ по формированию и ведению муниципальной информационной системы обеспечения градостроительной деятельности;
- работ по планировке и межеванию неразделенных на земельные участки городских территорий жилого и иного назначения.

3. Право на заключение договора по планировке территории приобретают победители конкурса на право выполнения муниципального заказа, проводимого уполномоченным органом администрации города Мичуринска в соответствии с законодательством.

4. Неотъемлемым приложением к договору, заключаемому между администрацией города Мичуринска и победителем конкурса на выполнение работ по планировке территории, являются:

- решение администрации города Мичуринска о способе действий по планировке территории – посредством подготовки проекта планировки или проекта межевания;
- задание на выполнение работ по планировке соответствующей территории.

5. Подрядчик по договору на выполнение работ по планировке территории:

- получает согласование органа архитектуры подготовленного в составе документации по планировке территории проекта градостроительного плана земельного участка;
- совместно с уполномоченным органом администрации города Мичуринска обеспечивает согласование документации по планировке территории и проекта градостроительного плана земельного участка в ее составе, а также участвует в проводимых Комиссией по землепользованию и застройке публичных слушаниях по предметам обсуждения и в порядке, которые определены законодательством и в соответствии с ним – настоящими Правилами;

– передает администрации города Мичуринска – заказчику работ по планировке территории проект градостроительного плана земельного участка, документы, подтверждающие полученные согласования.

6. Уполномоченное главой города Мичуринска должностное лицо в течение семи рабочих дней:

– подписывает акт приемки работ в случае соответствия содержания, объема и качества работ условиям договора;

– направляет главе города Мичуринска комплект документов – заключение о результатах проведенных работ, подготовленный проект градостроительного плана земельного участка, а также документы, свидетельствующие о том, что проект градостроительного плана земельного участка подготовлен с соблюдением необходимых требований, установленных нормативными правовыми актами, нормативно-техническими документами и при этом не ущемляются права третьих лиц.

7. Глава города Мичуринска в течение семи рабочих дней после поступления документов утверждает документацию по планировке территории и градостроительного плана земельного участка (градостроительных планов земельных участков) в составе такой документации либо принимает решение об отказе в утверждении такой документации. Решение об утверждении документации по планировке территории должно содержать положения:

– о проведении на основании утвержденного градостроительного плана земельного участка землеустроительных работ, обеспечении государственного кадастрового учета сформированного земельного участка с определением уполномоченного органа, ответственного за обеспечение проведения указанных работ и предельного срока на их выполнение;

– о предоставлении физическим, юридическим лицам сформированного земельного участка посредством аукциона - в случае предоставления земельного участка для целей жилищного строительства, а в иных случаях с определением формы торгов – аукциона, конкурса. В таком решении указывается также:

- а) орган, уполномоченный на проведение торгов;
- б) сроки подготовки документов для проведения торгов;
- в) дата проведения торгов.

8. Уполномоченный орган администрации города Мичуринска в соответствии с законодательством обеспечивает:

– подготовку комплекта документов, необходимых для проведения торгов, включая подготовку заключения об определении начальной минимальной цены предоставляемого земельного участка или права его аренды;

– проведение торгов;

– заключение договора купли-продажи земельного участка или договора аренды земельного участка с победителем торгов.

Статья 14. Градостроительная подготовка земельных участков на застроенных территориях для осуществления реконструкции по инициативе собственников объектов капитального строительства.

1. Правом инициировать реконструкцию объектов капитального строительства обладают исключительно собственники объектов капитального строительства, являющиеся правообладателями земельных участков (собственности, аренды, постоянного (бессрочного) пользования, пожизненного наследуемого владения), либо лица, действующие по поручению таких правообладателей.

2. Собственники, арендаторы объектов капитального строительства, указанные в части 1 настоящей статьи, могут проявлять инициативу по градостроительной подготовке земельных участков на застроенных территориях путем:

– подготовки и представления в установленном порядке предложений о внесении изменений в настоящие Правила в части состава и содержания градостроительных регламентов применительно к территориальным зонам, в пределах которых располагается территория, предлагаемая для осуществления реконструкции, в том числе в форме проектов планировки соответствующей территории;

– направления в порядке, определенном частью 17 статьи 46 Градостроительного кодекса Российской Федерации заявления о подготовке градостроительного плана ранее сформированного и прошедшего государственной кадастровый учет земельного участка.

3. Собственники объектов капитального строительства, обладающие зарегистрированными в установленном порядке правами на один земельный участок, осуществляют реконструкцию (изменения, преобразования) принадлежащих им объектов капитального строительства без изменения границ земельного участка в соответствии с градостроительным планом земельного участка на основании утвержденной проектной документации в порядке, определенном в соответствии с законодательством, статьями 37-41 настоящих Правил.

Собственники объектов недвижимости, обладающие зарегистрированными в установленном порядке правами на несколько смежно-расположенных земельных участков, обладают правами осуществлять реконструкцию (изменения, преобразования) принадлежащих им объектов недвижимости:

– на каждом земельном участке последовательно или одновременно без изменения границ земельных участков в соответствии с градостроительными планами земельных участков на основании утвержденной проектной документации в порядке, определенном в соответствии с законодательством, статьями 37-41 настоящих Правил;

– на всех земельных участках последовательно или одновременно с изменениями границ земельных участков (в том числе путем их объединения, разделения) при условии:

а) получения указанными лицами от администрации города Мичуринска согласования проектов градостроительных планов земельных участков в части их соответствия требованиям градостроительного законодательства (включая требования о предельных размерах вновь образованных, измененных земельных участков; наличии подъездов, подходов к таким земельным участкам; наличии границ зон действия публичных сервитутов – при необходимости; о недопущении расположения одного земельного участка в нескольких территориальных зонах, обозначенных на карте градостроительного зонирования территории города Мичуринска);

б) утверждения градостроительных планов земельных участков главой города Мичуринска;

в) осуществления реконструкции на основании проектной документации, подготовленной в соответствии с утвержденным градостроительным планом соответствующего земельного участка.

Статья 15. Градостроительная подготовка земельных участков на застроенных территориях для осуществления реконструкции по инициативе лиц, не владеющих объектами недвижимости на соответствующих территориях, органов местного самоуправления города Мичуринска.

1. Лица, не владеющие объектами недвижимости на соответствующих территориях, могут проявлять инициативу по градостроительной подготовке застроенных, обремененных правами третьих лиц территорий путем подготовки и представления главе города Мичуринска в установленном порядке

1) предложений о внесении изменений в настоящие Правила в части состава и содержания градостроительных регламентов применительно к территориальным зонам,

2) предложений, обосновывающих материалов, проектов документов, в том числе в форме проектов границ или проектов планировки территории, в отношении которой предлагается принять решение о применении определённых Градостроительным кодексом Российской Федерации процедур развития застроенных территорий.

2. Решение о развитии застроенной территории принимается главой города Мичуринска, в том числе с учётом предложений, определённых подпунктом 2 пункта 1 настоящей статьи.

3. Условием для принятия решения о развитии застроенной территории является наличие:

1) градостроительных регламентов, действие которых распространяется на такую территорию;

2) местных нормативов градостроительного проектирования, а при их отсутствии – утвержденных Главой Мичуринска расчетных показателей обеспечения такой территории объектами социального и коммунально-бытового назначения, объектами инженерной инфраструктуры;

3) проекта границ территории, в отношении которой подготавливается решение о развитии застроенной территории;

4) заключения о результатах публичных слушаний по проекту границ территории, в отношении которой подготавливается решение о развитии застроенной территории;

5) документов о признании в установленном Правительством Российской Федерации порядке аварийными и подлежащими сносу многоквартирных домов (применительно к каждому многоквартирному дому), расположенных в пределах границ развития застроенной территории (при наличии таких домов);

6) утверждённой Мичуринским городским Советом депутатов адресной программы, в которой определены расположенные в пределах границ развития застроенной территории многоквартирные дома, применительно к которым такой программой предлагается снос, реконструкция (при наличии таких домов);

7) перечня адресов объектов капитального строительства, подлежащих сносу, а также предлагаемых к сносу, реконструкции, определённых подпунктами 5 и 6 настоящего пункта.

4. В границах территории, в отношении которой принимается решение о развитии застроенной территории, могут быть расположены иные объекты капитального строительства (помимо многоквартирных домов, определённых подпунктами 5 и 6 пункта 3 настоящей статьи), вид разрешенного использования и предельные параметры которых не соответствуют градостроительному регламенту.

В границы территории, в отношении которой принимается решение о развитии застроенных территорий, не допускается включать иные объекты капитального строительства, кроме определённых подпунктами 5 и 6 пункта 3 и абзацем первым настоящего пункта.

При подготовке проектов границ территории, в отношении которой подготавливается решение о развитии застроенной территории, устанавливаются требования, указанные в части 4 статьи 43 Градостроительного кодекса Российской Федерации.

Проекты границ территории, в отношении которой подготавливается решение о развитии застроенной территории, подлежат обсуждению на публичных слушаниях в порядке, определённом главой 7 настоящих Правил.

5. После принятия в установленном порядке решения о развитии застроенной территории осуществляются действия в соответствии со статьями 46.1, 46.2 и 46.3 Градостроительного кодекса Российской Федерации. При осуществлении действий по развитию застроенной территории подлежат учёту положения законодательства о том, что на земельные участки, в том числе включённые в границы развития застроенной территории, не распространяются нормы об изъятии, в том числе путём выкупа, для государственных или муниципальных нужд, за исключением случаев, определённых

1) подпунктами 1 и 2 пункта 1 статьи 49 Земельного кодекса Российской Федерации;

2) подпунктом 3 пункта 1 статьи 49 Земельного кодекса Российской Федерации в части иных обстоятельств в установленных федеральными законами случаях;

3) подпунктом 3 пункта 1 статьи 49 Земельного кодекса Российской Федерации в случаях, когда после разграничения государственной собственности на землю на земельные участки, находящиеся в государственной собственности Тамбовской области или муниципальной собственности города Мичуринска, законом Тамбовской области установлены дополнительные случаи изъятия, в том числе путём выкупа, для государственных или муниципальных нужд земельных участков помимо случаев, определённых в соответствии с Земельным кодексом Российской Федерации подпунктами 1 и 2 настоящего пункта.

6. Органы местного самоуправления города Мичуринска могут проявлять инициативу по градостроительной подготовке земельных участков на застроенных территориях путём:

- выполнения действий в ответ на инициативу собственников объектов недвижимости, а также лиц, не владеющих объектами недвижимости на соответствующих территориях;
- реализации самостоятельной инициативы.

Инициатива органов местного самоуправления города Мичуринска по градостроительной подготовке земельных участков на застроенных территориях может осуществляться в следующих формах:

- подготовки предложений о внесении изменений в настоящие Правила в части состава и содержания градостроительных регламентов применительно к территориальным зонам, в пределах которых располагается территория, предлагаемая для осуществления реконструкции;
- организации конкурсов на представление предложений к проектам планировки реконструируемых территорий;
- обеспечения подготовки проектов планировки реконструируемых территорий по результатам конкурсов.

7. Инициатива органов местного самоуправления города Мичуринска по реконструкции территорий может осуществляться на основе соответствующей программы (плана), подготовленного в соответствии с Генеральным планом города Мичуринска, настоящими Правилами.

Статья 16. Градостроительная подготовка земельных участков из состава государственных или муниципальных земель на незастроенных, свободных от прав третьих лиц и не разделенных на земельные участки территориях для их комплексного освоения в целях жилищного строительства по инициативе заявителей.

1. Физические, юридические лица, заинтересованные в получении прав на осуществление действий по градостроительной подготовке на незастроенных территориях земельных участков из состава земель, находящихся в муниципальной собственности города Мичуринска, их разделении на земельные участки меньшего размера, обустройстве территории путем строительства внеплощадочной инженерно-технической инфраструктуры и в обеспечении и осуществлении строительства на обустроенной и разделенной на земельных участках территории, подают соответствующее заявление в администрацию города Мичуринска. Заявление составляется в произвольной форме. В приложении к заявлению указывается:

- месторасположение соответствующей территории в виде схемы с указанием границ территории и предложений по ее планировочной организации;
- расчетные показатели предлагаемого освоения территории, характеристики, позволяющие оценить соответствие предложений заявителя генеральному плану города, настоящим Правилам и заключение о целесообразности реализации предложений заявителя.

2. Администрация города Мичуринска регистрирует заявку в день ее поступления и в течение 15 рабочих дней готовит и направляет заявителю заключение о возможности реализации заявки в части соответствия инвестиционных намерений заявителя генеральному плану города, настоящим Правилам, в котором должно содержаться одно из следующих решений:

1) отклонить заявку – по причине ее несоответствия генеральному плану города, настоящим Правилам либо по причине того, что предлагаемая для освоения территория не является свободной от прав третьих лиц;

2) поддержать инициативу заявителя путем направления его заявления в уполномоченный орган администрации города Мичуринска, откуда ему направляется проект соглашения, заключаемого между заявителем и администрацией города Мичуринска об обеспечении заявителем градостроительной подготовки и формирования земельного участка для проведения в соответствии с Земельным кодексом Российской Федерации аукциона по

предоставлению земельного участка для его комплексного освоения в целях жилищного строительства.

3. Соглашение, указанное в части 2 настоящей статьи:

- подписывается сторонами в течение 15 дней после направления проекта соглашения заявителю. В ином случае инициатива заявителя считается отклоненной;
- должно содержать указание о сроке действия соглашения и взаимные обязательства заявителя и уполномоченного органа администрации города Мичуринска.

Срок действия соглашения не может превышать двух месяцев со дня его подписания. Действие соглашения может быть продлено постановлением главы города Мичуринска, но не более чем до четырех месяцев.

В соглашении указываются обязательства заявителя подготовить и представить уполномоченному органу администрации города Мичуринска:

- схему планировочной организации территории с предложениями по установлению красных линий, обозначающих границы вновь образуемого планировочного элемента территории и одновременно – границы земельного участка, применительно к которому планируется проведение аукциона по предоставлению земельного участка для комплексного освоения в целях жилищного строительства;
- комплект иных материалов и данных, предусмотренных Земельным кодексом Российской Федерации для проведения аукциона по предоставлению земельного участка для его комплексного освоения в целях жилищного строительства.

В соглашении указываются обязательства перед заявителем уполномоченного органа администрации города Мичуринска:

- выполнить действия по согласованию и утверждению подготовленного заявителем комплекта материалов и данных (при условии соответствия их состава и качества предъявляемым требованиям);
- обеспечить проведение кадастрового учета сформированного земельного участка, комплектование материалов и данных и проведение в установленном порядке и установленные сроки аукциона по предоставлению земельного участка для комплексного освоения в целях жилищного строительства.

4. После получения от заявителя подготовленного комплекта материалов и данных уполномоченный орган администрации города Мичуринска направляет заключение главе города Мичуринска.

Глава города Мичуринска в течение 10 дней со дня поступления указанного заключения принимает правовой акт, содержащий решения:

- об утверждении градостроительного плана земельного участка, намеченного для освоения, с обозначением красных линий, являющихся границами земельного участка, применительно к которому планируется проведение аукциона;
- о проведении землеустроительных работ применительно к подготовленному земельному участку, государственном кадастровом учете сформированного земельного участка;
- о назначении уполномоченного органа администрации города Мичуринска по подготовке пакета документов, необходимых для проведения аукциона;

5. Аукцион по предоставлению земельного участка из земель, находящихся в муниципальной собственности города Мичуринска, для его комплексного освоения в целях жилищного строительства проводится в порядке, определенном Земельным кодексом Российской Федерации.

6. Победитель аукциона в соответствии с законодательством осуществляет:

- действия по подготовке проекта межевания земельного участка с выделением из его состава земельных участков общего пользования, земельных участков для строительства соответствующих объектов, а также действия по подготовке в составе проекта межевания градостроительных планов земельных участков;

– действия по подготовке на основе утвержденных градостроительных планов земельных участков проектной документации для строительства объектов в пределах определенных проектом межевания земельных участков.

Статья 17. Градостроительная подготовка земельных участков из состава государственных, муниципальных земель на незастроенных, свободных от прав третьих лиц и не разделенных на земельные участки территориях для их освоения и жилищного строительства по инициативе администрации города Мичуринска.

1. Администрация города Мичуринска участвует в подготовке земельных участков из состава государственных, муниципальных земель на незастроенных, свободных от прав третьих лиц и не разделенных на земельные участки территориях для их обустройства внеплощадочной инженерно-технической инфраструктурой и строительства на обустроенной территории путем организации действий, осуществляемых:

– в ответ на инициативу заявителей, предъявленную и реализуемую в порядке статьи 16 настоящих Правил;

– в порядке выполнения полномочий и функциональных обязанностей управления архитектуры и градостроительства или иного уполномоченного структурного подразделения администрации города Мичуринска.

2. Управление архитектуры и градостроительства или иное уполномоченное структурное подразделение администрации города Мичуринска в рамках выполнения своих полномочий и функциональных обязанностей, руководствуясь программой (планом) реализации Генерального плана города Мичуринска, настоящих Правил может:

– самостоятельно подготавливать соответствующие документы:

а) проекты планов земельных участков с предложениями по установлению красных линий, обозначающих границы вновь образуемых планировочных элементов территории (кварталов, микрорайонов) и одновременно – границы земельных участков, применительно к которым планируется проведение аукционов по их предоставлению для комплексного освоения в целях жилищного строительства;

б) комплект иных материалов и данных, предусмотренных Земельным кодексом Российской Федерации для проведения указанных аукционов;

– обеспечивать подготовку комплекта материалов и данных путем заключения по результатам конкурсов на размещение муниципального заказа договоров с организациями, отвечающими требованиям законодательства на проведение работ по градостроительной подготовке земельных участков.

3. После подготовки комплекта материалов и данных, предусмотренных Земельным кодексом РФ для проведения аукционов по предоставлению земельных участков для их комплексного освоения в целях жилищного строительства, в соответствии с законодательством осуществляются действия, предусмотренные частями 4,5,6 статьи 16 настоящих Правил.

Статья 18. Градостроительная подготовка территорий существующей застройки, не разделенной на земельные участки, с целью формирования земельных участков, на которых расположены объекты капитального строительства (по инициативе собственников объектов капитального строительства, а также администрации города Мичуринска).

1. Выделение посредством градостроительной подготовки земельных участков на застроенных и не разделенных на земельные участки территориях, обремененных правами третьих лиц, для формирования земельных участков, на которых расположены объекты капитального строительства, включая земельные участки многоквартирных домов, иных объектов капитального строительства осуществляются в порядке, определенном градостроительным законодательством и в соответствии с ним - настоящими Правилами, иными муниципальными правовыми актами города Мичуринска.

2. Формирование выделенных посредством градостроительной подготовки из состава неразделенных застроенных территорий земельных участков многоквартирных домов осуществляется в порядке, определенном градостроительным и земельным законодательством, статьей 16 Федерального закона от 29 декабря 2004 года № 189-ФЗ «О введении в действие Жилищного кодекса Российской Федерации».

3. Градостроительная подготовка застроенных и не разделенных на земельные участки территорий, обремененных правами третьих лиц, для последующего формирования земельных участков многоквартирных домов, иных объектов капитального строительства может осуществляться по инициативе:

– заявителей, которые не являются собственниками расположенных на соответствующей территории объектов капитального строительства, помещений в них, но заинтересованы в градостроительной подготовке земельных участков, свободных от прав третьих лиц, для осуществления строительства – в порядке, определенном в соответствии с законодательством, статьей 12 настоящих Правил;

– администрации города Мичуринска, которая обеспечивает выделение посредством градостроительной подготовки свободных от прав третьих лиц земельных участков в существующей застройке для предоставления физическим и юридическим лицам в целях осуществления на этих земельных участках строительства – в порядке, определенном в соответствии с законодательством, статьей 13 настоящих Правил;

– лиц, являющихся собственниками расположенных на соответствующей территории объектов капитального строительства, помещений в них, заинтересованных в установлении границ земельного участка, на котором расположен объект капитального строительства;

– в порядке, определенном в соответствии с законодательством, частью 4 данной статьи настоящих Правил;

4. Собственники помещений жилого и нежилого назначения, заинтересованные в реализации принадлежащего им права выделить посредством градостроительной подготовки из неразделенной территории земельные участки для использования расположенных на них многоквартирных домов, обеспечивают подготовку для утверждения главой города Мичуринска проекта градостроительного плана земельного участка в составе проекта межевания путем:

– действий, осуществляемых указанными лицами самостоятельно или действий, которые обеспечиваются этими лицами – в порядке, определенном данной частью настоящей статьи Правил. Проект градостроительного плана земельного участка подготавливается в составе проекта межевания в соответствии с установленной формой градостроительного плана земельного участка:

– собственником, собственниками помещений в многоквартирном доме самостоятельно, – если иное не определено законодательством;

– физическими, юридическими лицами, соответствующими требованиям законодательства, предъявляемым к лицам, подготавливающим документацию по планировке территории, по договору с собственником, собственниками помещений в многоквартирном доме.

Уполномоченный орган администрации города Мичуринска при подготовке и согласовании проекта градостроительного плана земельного участка в составе проекта межевания учитывает следующие требования градостроительного законодательства:

– характер фактически сложившегося землепользования на неразделенной на земельные участки застроенной территории;

– минимальные размеры земельных участков, определяемые в соответствии с градостроительными нормативами, действовавшими на период застройки территории;

– необходимость обеспечения проходов, проездов, условий безопасности и возможности обслуживания инженерно-технических коммуникаций и объектов, достигаемая, путем фиксации в проекте градостроительного плана земельного участка границ зон действия публичных сервитутов;

– права третьих лиц, которые не могут быть ущемлены в результате установления на местности границ земельных участков (в том числе путем установления ограждений) и

которые могут быть гарантированы в определенных случаях только путем официального утверждения факта неделимости земельных участков, на которых расположено несколько многоквартирных домов.

В проектах межевания, помимо определения границ земельных участков существующих зданий, строений, сооружений, могут фиксироваться границы свободных от застройки земельных участков, свободных от прав третьих лиц, находящихся в государственной собственности (до разграничения государственной собственности на землю), которые могут быть предложены в установленном в соответствии с законодательством порядке для предоставления физическим, юридическим лицам в целях строительства.

Проекты градостроительных планов земельных участков в составе проектов межевания подлежат согласованию с:

– управлением архитектуры и градостроительства или иным уполномоченным структурным подразделением администрации города Мичуринска – в части соответствия:

а) техническим регламентам безопасности (а вплоть до их вступления в установленном порядке в силу – нормативным техническим документам в части, не противоречащей Федеральному закону от 27 декабря 2002 года № 184-ФЗ «О техническом регулировании» и Градостроительному кодексу Российской Федерации);

б) градостроительным регламентам, включая размеры и конфигурацию выявленных свободных земельных участков, предлагаемых для строительства в пределах застроенной территории, предельные параметры строительства;

в) минимальным размерам земельных участков многоквартирных домов, определенных градостроительными нормативами, действовавшими на период застройки территории;

г) требованиям обеспечения прохода, проезда на территории квартала, микрорайона, выполняемым путем установления границ зон действия публичных сервитутов;

д) требованиям о соблюдении прав третьих лиц, в том числе путем признания соответствующих территорий неделимыми – в соответствующих случаях;

– правообладателями смежно-расположенных земельных участков, иных объектов недвижимости.

Согласование проектов градостроительных планов земельных участков в составе проектов межевания с правообладателями смежно-расположенных земельных участков, иных объектов недвижимости осуществляют лица, подготовившие проекты градостроительных планов земельных участков. Указанные проекты межевания в обязательном порядке подлежат обсуждению на публичных слушаниях в порядке, установленном Градостроительным кодексом Российской Федерации и настоящими Правилами.

Предметом согласования является соблюдение прав жителей существующих жилых домов, правообладателей иных объектов недвижимости путем определения в проекте межевания:

а) границ земельных участков,

б) при необходимости – границ зон действия ограничений, связанных с обеспечением проездов, проходов, для установления публичных сервитутов.

Проект межевания территории, в состав которого входит градостроительный план земельного участка, а также документы проведенных согласований, протоколы и итоговые документы публичных слушаний направляются главе города Мичуринска, который в течение 10 рабочих дней принимает одно из двух решений:

– об утверждении проекта межевания территории;

– об отказе в утверждении проекта межевания территории с обоснованием причин.

В случае отказа в утверждении градостроительного плана земельного участка:

– заинтересованные лица имеют право обжаловать это решение в судебном порядке;

– заявители имеют право после внесения изменений в проект межевания и проект градостроительного плана земельного участка повторно представить его на согласование и утверждение главе города Мичуринска.

Утвержденный градостроительный план земельного участка становится основанием для проводимых в соответствии с законодательством:

– землеустроительных работ;
– возведения ограждений земельного участка – если такие действия не запрещены решением главы города Мичуринска об утверждении проекта межевания территории и в порядке, определенном настоящими Правилами и иными муниципальными правовыми актами.

5. В целях реализации права выделить посредством градостроительной подготовки из состава неразделенной территории земельный участок для использования расположенного на нем многоквартирного дома, один или несколько собственников помещений жилого, нежилого назначения в этом здании могут направить соответствующую заявку в администрацию города Мичуринска. Администрация города Мичуринска регистрирует заявку в день ее поступления и в течение 7 рабочих дней со дня поступления заявки направляет заявителю одно из следующих предложений:

1) заключить с администрацией города Мичуринска договор об оказании услуг в части подготовки проекта межевания и проекта градостроительного плана земельного участка соответствующего многоквартирного дома, если иное не определено законодательством, определяющего возможность оказания данного вида услуг и размеры соответствующих тарифов на предоставление таких услуг;

2) в порядке, определенном частью 4 настоящей статьи, самостоятельно обеспечить подготовку проекта межевания квартала и проекта градостроительного плана земельного участка соответствующего многоквартирного дома, в том числе путем заключения договора с физическими, юридическими лицами, обладающими в соответствии с законодательством правом выполнять указанные работы.

Подготовленный проект градостроительного плана земельного участка подлежит согласованию и утверждению главой города Мичуринска.

6. Администрация города Мичуринска может по своей инициативе обеспечивать действия по подготовке проектов межевания для выделения земельных участков многоквартирных домов на застроенных и не разделенных на земельные участки территориях. Указанная инициатива реализуется на основе:

– программы (плана) межевания застроенных территорий, утвержденной главой города Мичуринска;

– постановления администрации города Мичуринска, принятого на основании обращения структурных подразделений администрации города Мичуринска, Комиссии по землепользованию и застройке, применительно к соответствующей застроенной территории, подлежащей межеванию.

Структурное подразделение администрации города Мичуринска в области архитектуры и градостроительства обеспечивает реализацию инициатив администрации города Мичуринска в части межевания застроенных и не разделенных на земельные участки территорий путем:

– самостоятельных действий по подготовке проектов межевания – если иное не определено законодательством;

– заключения по результатам конкурсов на размещение муниципального заказа договоров с физическими, юридическими лицами по подготовке проектов межевания.

Статья 19. Градостроительная подготовка земельных участков из состава территорий общего пользования в целях предоставления физическим, юридическим лицам для

Правила землепользования и застройки городского округа город Мичуринск
**возведения объектов некапитального строительства, предназначенных для
обслуживания населения.**

1. Градостроительную подготовку земель общего пользования с целью установления границ земельных участков, предназначенных для предоставления на праве аренды физическим и юридическим лицам с целью возведения объектов некапитального строительства для обслуживания населения, осуществляет уполномоченное структурное подразделение администрации города Мичуринска.

2. В соответствии с градостроительным законодательством границы территорий общего пользования (включая дороги, улицы, проезды, площади, скверы, бульвары, набережные) определяются красными линиями, которые устанавливаются проектами планировки территории и утверждаются главой города Мичуринска.

В соответствии с земельным законодательством земли общего пользования не подлежат приватизации.

Статья 20. Градостроительная подготовка земельных участков в части информации о технических условиях подключения к сетям инженерно-технического обеспечения планируемых к строительству, реконструкции объектов.

1. Порядок градостроительной подготовки земельных участков в части информации о технических условиях подключения объектов капитального строительства к сетям инженерно-технического обеспечения (далее – технические условия) определяется Правилами определения и предоставления технических условий подключения объекта капитального строительства к сетям инженерно-технического обеспечения и Правилами подключения объекта капитального строительства к сетям инженерно-технического обеспечения, утвержденными Постановлением Правительства РФ от 13.02.2006 г. № 83 и в соответствии с ним – настоящими Правилами, иными нормативными правовыми актами.

2. Технические условия определяются в случаях, когда на земельных участках планируется строительство, реконструкция объектов капитального строительства и когда возможность эксплуатации указанных объектов не может быть обеспечена без такого подключения.

Технические условия определяются:

– на стадии градостроительной подготовки земельных участков из состава государственных, муниципальных земель для предоставления физическим, юридическим лицам. Указанные действия выполняются путем планировки территории, которая обеспечивается управлением архитектуры и градостроительства или иным уполномоченным структурным подразделением администрации города Мичуринска, в том числе путем привлечения организаций, которые в соответствии с законодательством обладают правами на выполнение работ по планировке территории;

– на стадии подготовки проектной документации для строительства, реконструкции, которая обеспечивается лицами, обладающими правами на земельные участки.

3. Технические условия подготавливаются и предоставляются организациями, ответственными за эксплуатацию указанных сетей, по заявкам, в порядке, определенном постановлением правительства Российской Федерации от 13 февраля 2006 года № 83 «Об утверждении Правил определения и предоставления технических условий подключения объекта капитального строительства к сетям инженерно-технического обеспечения»:

а) управления градостроительства и архитектуры или иного уполномоченного структурного подразделения администрации города Мичуринска – в случаях подготовки по инициативе администрации города Мичуринска земельных участков из состава государственных, муниципальных земель для предоставления на торгах сформированных земельных участков для строительства физическим, юридическим лицам;

б) физических, юридических лиц – в случаях подготовки по их инициативе земельных участков из состава государственных, муниципальных земель для предоставления на торгах сформированных земельных участков для строительства физическим, юридическим лицам;

в) правообладателей земельных участков и иных объектов недвижимости – в случаях подготовки проектной документации для осуществления строительства, реконструкции. Технические условия по заявкам лиц, указанных в пункте «б», предоставляются, если законодательством не определено иное.

4. Администрация города Мичуринска обладает правом контролировать действия организаций, ответственных за эксплуатацию внеплощадочных сетей и объектов инженерно-технического обеспечения, в части содержания предоставляемых ими заключений о подключении планируемых к строительству, реконструкции объектов к внеплощадочным сетям инженерно-технического обеспечения.

5. Случаи, когда возможность эксплуатации объектов может быть обеспечена без подключения к внеплощадочным сетям инженерно-технического обеспечения (за счет автономных систем внутриплощадочного инженерно-технического обеспечения), определяются в соответствии с законодательством, настоящими Правилами и иными муниципальными правовыми актами. Администрация города Мичуринска вправе установить перечень случаев, когда возможность эксплуатации объектов капитального строительства может быть обеспечена без подключения к внеплощадочным сетям инженерно-технического обеспечения (за счет автономных систем внутриплощадочного инженерно-технического обеспечения).

Инициатива подачи предложений, направляемых в администрацию города Мичуринска, о создании автономных систем инженерно-технического обеспечения применительно к конкретным случаям может принадлежать:

1) собственникам земельных участков, иных объектов недвижимости, а также арендаторам земельных участков, землепользователям, землевладельцам, которые имеют намерение произвести реконструкцию принадлежащих им на праве собственности зданий, строений, сооружений;

2) лицам, которые не являются собственниками земельных участков, иных объектов недвижимости, а также арендаторами земельных участков, землепользователями, землевладельцами и которые по своей инициативе обеспечивают действия по подготовке земельных участков из состава государственных, муниципальных земель для предоставления сформированных земельных участков в целях строительства, реконструкции.

Лица, указанные в пунктах 1, 2 данной части настоящей статьи, вместе с документами по планировке территории направляют в администрацию города Мичуринска обоснование возможности достижения необходимого объема и качества инженерно-технического обеспечения вновь создаваемых, реконструируемых объектов без подключения к внеплощадочным сетям.

Уполномоченный орган администрации города Мичуринска в течение 30 дней со дня поступления указанного обоснования (или в иной срок, согласованный с заявителем) подготавливает (самостоятельно или с привлечением экспертов) и направляет заявителю заключение, в котором:

– оценивается техническая возможность создания автономной системы внутриплощадочного инженерно-технического обеспечения в части соблюдения обязательных технических регламентов безопасности;

– оцениваются последствия предлагаемых технических решений в части неущемления прав третьих лиц, проживающих, или имеющих объекты недвижимости на смежно расположенных земельных участках (включая представление рекомендаций об обеспечении нераспространения границ зон ограничений на смежно расположенные земельные участки).

В случае направления положительного заключения:

– лица, указанные в пункте 1 данной части настоящей статьи, учитывают содержащиеся в заключении уполномоченного органа администрации города Мичуринска рекомендации

при подготовке проектной документации, а уполномоченный орган администрации города Мичуринска проверяет соответствие указанным рекомендациям представленной проектной документации при рассмотрении вопроса о выдаче разрешений на строительство;

– лица, указанные в пункте 2 данной части настоящей статьи, учитывают содержащиеся в заключении рекомендации при подготовке пакета документов, необходимых для проведения торгов по предоставлению физическим и юридическим лицам земельных участков, сформированных из состава земель, находящихся в государственной или муниципальной собственности города Мичуринска.

6. Порядок действий, связанных с определением технических условий по подключению к внеплощадочным сетям инженерно-технического обеспечения, определяется применительно к случаям, когда решаются вопросы:

1) о подключении к существующим внеплощадочным сетям инженерно-технического обеспечения планируемых к созданию, реконструкции объектов недвижимости;

2) о создании новых или реконструкции (модернизации) существующих внеплощадочных сетей инженерно-технического обеспечения, необходимых для подключения планируемых к созданию, реконструкции объектов недвижимости.

7. Собственники земельных участков, иных объектов недвижимости, арендаторы земельных участков, которые имеют намерение произвести реконструкцию принадлежащих им на праве собственности объектов, а также лица, уполномоченные собственниками объектов недвижимости, до начала или в процессе работ по подготовке проектной документации могут обратиться с запросами о предоставлении технических условий на подключение к внеплощадочным сетям инженерно-технического обеспечения в организации, ответственные за эксплуатацию соответствующих внеплощадочных сетей инженерно-технического обеспечения.

8. Лица, которые не являются собственниками земельных участков, иных объектов недвижимости, а также арендаторами земельных участков и которые по своей инициативе обеспечивают действия по подготовке отдельных земельных участков на застроенных территориях из состава земель, находящихся в муниципальной собственности города Мичуринска, для предоставления на торгах сформированных земельных участков в целях строительства, реконструкции, до начала или в процессе работ по подготовке документации по планировке территории обращаются с запросом в уполномоченный орган администрации города Мичуринска об оказании услуг по обеспечению предоставления соответствующими организациями технических условий на подключение к внеплощадочным сетям инженерно-технического обеспечения.

Технические условия включаются в состав градостроительного плана земельного участка и вместе с иными документами включаются в комплект документов, выдаваемый участникам торгов по предоставлению земельных участков, сформированных из состава земель, находящихся в муниципальной собственности города Мичуринска.

9. Лица, которые не являются собственниками, арендаторами земельных участков и которые по своей инициативе обеспечивают действия по подготовке земельных участков на неосвоенных и предназначенных под застройку территориях, а также на территориях, подлежащих комплексной реконструкции, до начала или в процессе работ по подготовке документации по планировке территории обращаются в уполномоченный орган администрации города Мичуринска с предложением о заключении инвестиционного соглашения о создании, реконструкции (модернизации) внеплощадочных сетей инженерно-технического обеспечения, необходимых для подключения планируемых к созданию объектов недвижимости на подлежащей освоению, комплексной реконструкции территории.

Порядок действий по подготовке, заключению и реализации инвестиционного соглашения о создании, реконструкции (модернизации) внеплощадочных сетей инженерно-технического обеспечения, необходимых для подключения планируемых к созданию объектов недвижимости на подлежащей освоению, комплексной реконструкции территории, форма указанного инвестиционного соглашения определяются в соответствии с законодательством, настоящими Правилами.

Глава 5. Положения о градостроительной подготовке земельных участков посредством планировки территории.

Статья 21. Общие положения о планировке территории.

1. Содержание и порядок действий по планировке территории определяется Градостроительным кодексом РФ, Законом Тамбовской области «О градостроительной деятельности в Тамбовской области», настоящими Правилами.

2. Планировка территории в части подготовки выделения земельных участков осуществляется посредством разработки документации по планировке территории, включающей:

- проекты планировки без проектов межевания в их составе;
- проекты планировки с проектами межевания в их составе;
- проекты межевания как самостоятельные документы (вне состава проектов планировки) с обязательным включением в состав проектов межевания градостроительных планов земельных участков;
- градостроительные планы земельных участков как самостоятельные документы (вне состава проектов межевания).

3. Решения о разработке того или иного вида документации по планировке территории применительно к различным случаям принимаются функциональным подразделением администрации города в области архитектуры и градостроительства с учетом характеристик планируемого развития конкретной территории, а также следующих особенностей:

1) проекты планировки (без проектов межевания в их составе) разрабатываются в случаях, когда посредством красных линий необходимо определить, изменить:

а) границы планировочных элементов территории (кварталов, микрорайонов, иных объектов, включая планировочно-обособленные части кварталов, линейные объекты);

б) границы земельных участков общего пользования и линейных объектов без определения границ иных земельных участков;

в) границы зон действия публичных сервитутов для обеспечения проездов, проходов по соответствующей территории;

2) проекты планировки с проектами межевания в их составе разрабатываются в случаях, когда помимо границ, указанных в пункте 1) данной части настоящей статьи, необходимо определить, изменить:

а) границы земельных участков, которые не являются земельными участками общего пользования;

б) границы зон действия публичных сервитутов;

в) границы зон планируемого размещения объектов капитального строительства для реализации государственных или муниципальных нужд;

г) подготовить градостроительные планы вновь образуемых, изменяемых земельных участков;

3) проекты межевания как самостоятельные документы (вне состава проектов планировки) с обязательным включением в состав проектов межевания градостроительных планов земельных участков разрабатываются в пределах красных линий планировочных элементов территории (ранее установленных проектами планировки), не разделенной на земельные участки, или разделение которой на земельные участки не завершено, или требуется изменение ранее установленных границ земельных участков;

4) градостроительные планы земельных участков как самостоятельные документы (вне состава проектов межевания) подготавливаются:

а) по обращениям правообладателей ранее сформированных земельных участков, которые, планируя осуществить строительство, реконструкцию на таких участках объектов капитального строительства, должны подготовить проектную документацию в соответствии с предоставленными им градостроительными планами земельных участков;

б) в соответствии с планами и программами, утвержденными органами местного самоуправления города Мичуринска и включающими подготовку градостроительных планов земельных участков за счет средств бюджета города Мичуринска.

4. Посредством документации по планировке территории определяются:

1) характеристики и параметры планируемого развития, строительного освоения и реконструкции территорий, включая характеристики и параметры развития систем социального обслуживания, инженерного оборудования, необходимых для обеспечения застройки;

2) линии градостроительного регулирования, в том числе:

а) красные линии, с выделением основных и вспомогательных красных линий;

б) линии регулирования застройки, если они не определены градостроительными регламентами в составе настоящих Правил;

в) границы земельных участков линейных объектов, а также границы зон действия ограничений вдоль линейных объектов;

г) границы зон действия ограничений вокруг охраняемых объектов, а также вокруг объектов, являющихся источниками (потенциальными источниками) загрязнения окружающей среды;

д) границы земельных участков, которые планируется изъять, в том числе путем выкупа, для государственных или муниципальных нужд либо зарезервировать с последующим изъятием, в том числе путем выкупа, а также границы земельных участков, определяемых для государственных или муниципальных нужд без резервирования и изъятия, в том числе путем выкупа, расположенных в составе земель, находящихся в государственной или муниципальной собственности;

е) границы земельных участков, которые планируется предоставить физическим или юридическим лицам – при межевании свободных от застройки территорий;

ж) границы земельных участков на территориях существующей застройки, не разделенных на земельные участки;

з) границы земельных участков в существующей застройке, которые планируется изменить путем объединения земельных участков и установления границ новых земельных участков – в случаях реконструкции;

и) границы зон действия публичных сервитутов.

5. Положения документации по планировке территории города Мичуринска о характеристиках развития систем социального, транспортного обслуживания и инженерно-технического обеспечения и границах зон для их размещения являются основанием для принятия решений по резервированию необходимых земельных участков, по их изъятию, в случае если они находятся в частной собственности, для государственных и муниципальных нужд, а также по их строительству и последующей эксплуатации. Принятие указанных решений осуществляется в порядке, установленном законодательством Российской Федерации и Тамбовской области.

6. Проекты планировки и проекты межевания могут содержать в своем составе предложения по изменению (детализации, уточнению) положений Правил землепользования и застройки города Мичуринска в части границ территориальных зон и подзон, расположенных в границах проектирования, и содержания градостроительных регламентов указанных зон. В этом случае проекты планировки и проекты межевания должны включать обоснование внесения в Правила изменений, и указанные положения этих проектов вступают в силу после внесения в Правила этих изменений.

Статья 22. Градостроительные планы земельных участков

1. Назначение и содержание градостроительных планов определяется Градостроительным кодексом Российской Федерации. Форма градостроительного плана земельного участка устанавливается уполномоченным Правительством Российской Федерации федеральным органом исполнительной власти.

2. Подготовка градостроительных планов земельных участков осуществляется применительно к застроенным или предназначенным для строительства, реконструкции объектов капитального строительства (за исключением линейных объектов) земельным участкам.

3. Подготовка градостроительных планов земельных участков осуществляется в составе проекта межевания территории или в виде отдельных документов по форме, устанавливаемой Правительством РФ.

В составе проекта межевания территории градостроительные планы земельных участков могут подготавливаться в случаях, когда подготавливаются основания для формирования из состава государственных, муниципальных земель земельных участков в целях предоставления физическим, юридическим лицам для строительства; а также в случаях планирования реконструкции в границах нескольких земельных участков.

В виде отдельного документа градостроительные планы земельных участков могут подготавливаться в случаях, когда одновременно имеется сочетание следующих условий:

1) градостроительные планы запрашиваются применительно к ранее сформированным земельным участкам (применительно к которым проведен государственный кадастровый учет и зарегистрированы права, а также отсутствуют градостроительные планы земельных участков, либо ранее утвержденные градостроительные планы земельных участков не соответствуют настоящим Правилам), расположенным на уже застроенной территории, при намерении осуществить реконструкцию существующих объектов или построить новые объекты на таких участках;

2) применительно к территории расположения указанных земельных участков установлены градостроительные регламенты.

В указанных случаях градостроительные планы земельных участков предоставляются в порядке и в сроки, определенные градостроительным законодательством.

4. В составе градостроительного плана земельного участка указываются:

1) границы земельного участка;

2) границы зон действия публичных сервитутов;

3) минимальные отступы от границ земельного участка в целях определения мест допустимого размещения зданий, строений, сооружений, за пределами которых запрещено строительство зданий, строений, сооружений;

4) информация о градостроительном регламенте (в случае, если на земельный участок распространяется действие градостроительного регламента). При этом в градостроительном плане земельного участка, за исключением случаев предоставления земельного участка для государственных или муниципальных нужд, должна содержаться информация обо всех предусмотренных градостроительным регламентом видах разрешенного использования земельного участка;

5) информация о разрешенном использовании земельного участка, требованиях к назначению, параметрам и размещению объекта капитального строительства на указанном земельном участке (в случаях, если на земельный участок не распространяется действие градостроительного регламента или для земельного участка не устанавливается градостроительный регламент);

6) информация о расположенных в границах земельного участка объектах капитального строительства, объектах культурного наследия;

7) информация о технических условиях подключения (технологического присоединения) объектов капитального строительства к сетям инженерно-технического обеспечения;

8) границы зоны планируемого размещения объектов капитального строительства для государственных или муниципальных нужд.

(в редакции решения Мичуринского городского Совета депутатов Тамбовской области от 28.12.2016 № 206)

5. Утвержденный градостроительный план земельного участка является обязательным основанием для:

- подготовки проектной документации и получения разрешения на строительство и разрешения на ввод объектов в эксплуатацию;
- проведения землеустроительных работ в части выноса границ земельного участка на местность (в случаях градостроительной подготовки и формирования земельных участков из состава государственных, муниципальных земель) и подготовки кадастрового паспорта земельного участка для осуществления его государственного кадастрового учета;
- принятия решений о предоставлении физическим и юридическим лицам прав на сформированные из состава государственных, муниципальных земель земельные участки;
- принятия решений об изъятии, в том числе путем выкупа, резервировании земельных участков для государственных и муниципальных нужд.

Статья 23. Основные положения порядка подготовки документации по планировке территории города.

1. Порядок подготовки документации по планировке территории города Мичуринска определяется федеральными и областными нормативными правовыми актами, настоящими Правилами, иными муниципальными правовыми актами города Мичуринска.

2. Администрация города Мичуринска принимает постановление о подготовке документации по планировке территории, обеспечивает подготовку документации по планировке территории, за исключением случаев, указанных в части 1.1 статьи 45 Градостроительного кодекса Российской Федерации, и утверждает документацию по планировке территории в границах города Мичуринска, за исключением случаев, указанных в частях 2 – 4.2, 5.2 статьи 45 Градостроительного кодекса Российской Федерации, с учетом особенностей, указанных в части 5.1 статьи 45 Градостроительного кодекса Российской Федерации.

Постановление о подготовке документации по планировке территории, за исключением случаев, указанных в частях 2 - 4.2 и 5.2 статьи 45 Градостроительного кодекса Российской Федерации, принимается администрацией города Мичуринска по инициативе органов местного самоуправления города Мичуринска либо на основании предложений физических или юридических лиц о подготовке документации по планировке территории. В случае подготовки документации по планировке территории заинтересованными лицами, указанными в части 1.1 статьи 45 Градостроительного кодекса Российской Федерации, принятие администрацией города Мичуринска постановления о подготовке документации по планировке территории не требуется.

(В редакции решения Мичуринского городского Совета депутатов Тамбовской области от 05.10.2017 № 289).

3. Постановление администрации города Мичуринска о подготовке проектов планировки и проектов межевания территории подлежит опубликованию в порядке, установленном для официального опубликования муниципальных правовых актов города и иной официальной информации, в течение 3 дней со дня принятия такого решения и размещению на официальном сайте администрации города Мичуринска.

(В редакции решения Мичуринского городского Совета депутатов Тамбовской области от 11.12.2014 № 394).

4. Физические или юридические лица вправе со дня опубликования постановления администрации города Мичуринска о подготовке документации по планировке территории (проекта планировки территории, проекта межевания территории) направить в администрацию города Мичуринска свои предложения о порядке, сроках подготовки и содержании документации по планировке территории.

(В редакции решения Мичуринского городского Совета депутатов Тамбовской области от 11.12.2014 № 394).

4.1. Заинтересованные лица, указанные в части 1.1 статьи 45 Градостроительного кодекса Российской Федерации, осуществляют подготовку документации по планировке территории в соответствии с требованиями, указанными в части 10 статьи 45 Градостроительного кодекса Российской Федерации, и направляют ее для утверждения в администрацию города Мичуринска.

(В редакции решения Мичуринского городского Совета депутатов Тамбовской области от 05.10.2017 № 289).

5. В случае если разработка документации по планировке территории города Мичуринска производится по заказам органов местного самоуправления города Мичуринска, муниципальных учреждений, ее финансирование осуществляется за счет средств бюджета города Мичуринска. В остальных случаях финансирование разработки документации по планировке территории города Мичуринска осуществляется за счет средств заявителей.

6. Утратила силу.

(В редакции решения Мичуринского городского Совета депутатов Тамбовской области от 11.12.2014 № 394).

7. Утратила силу.

(В редакции решения Мичуринского городского Совета депутатов Тамбовской области от 11.12.2014 № 394).

8. Разработанные и согласованные проекты планировки территорий и проекты межевания территории направляются в уполномоченное структурное подразделение администрации города Мичуринска в области архитектуры и градостроительства, которое осуществляет их проверку на соответствие требованиям, установленным частью 10 статьи 45 Градостроительного кодекса Российской Федерации.

По результатам проверки указанное структурное подразделение администрации города Мичуринска принимает соответствующее решение о направлении документации главе города Мичуринска или об отклонении такой документации и о направлении ее на доработку.

Проекты планировки территории и проекты межевания территории, постановление об утверждении которых принимается в соответствии с Градостроительным кодексом Российской Федерации администрацией города Мичуринска, до их утверждения подлежат обязательному рассмотрению на публичных слушаниях. Публичные слушания по проекту планировки территории и проекту межевания территории не проводятся, если они подготовлены в отношении территорий указанных в части 5.1. статьи 46 Градостроительного кодекса Российской Федерации.

(В редакции решения Мичуринского городского Совета депутатов Тамбовской области от 05.10.2017 № 289)

Порядок организации и проведения публичных слушаний по проекту планировки территории и проекту межевания территории определяется муниципальным правовым актом Мичуринского городского Совета депутатов с учетом положений статьи 46 Градостроительного кодекса Российской Федерации.

Заключение о результатах публичных слушаний по проекту планировки территории и проекту межевания территории подлежит опубликованию в порядке, установленном для официального опубликования муниципальных правовых актов, иной официальной информации, и размещается на официальном сайте города Мичуринска в сети "Интернет".

Уполномоченное структурное подразделение администрации города Мичуринск в области архитектуры и градостроительства направляет главе города Мичуринска подготовленную документацию по планировке территории, протокол публичных слушаний по проекту планировки территории и проекту межевания территории и заключение о результатах публичных слушаний не позднее чем через пятнадцать дней со дня проведения публичных слушаний.

9. Глава города Мичуринска, с учетом протокола публичных слушаний по проекту планировки территории и проекту межевания территории и заключения о результатах публичных слушаний, принимает решение об утверждении документации по планировке территории или отклонении такой документации и направлении ее в структурное подразделение администрации города Мичуринска в области архитектуры и градостроительства на доработку, с учетом указанных протокола и заключения.

9.1. Основанием для отклонения документации по планировке территории, подготовленной лицами, указанными в части 1.1 статьи 45 Градостроительного кодекса Российской Федерации, и направления ее на доработку является несоответствие такой документации требованиям, указанным в части 10 статьи 45 Градостроительного кодекса Российской Федерации. В иных случаях отклонение представленной такими лицами документации по планировке территории не допускается.

(В редакции решения Мичуринского городского Совета депутатов Тамбовской области от 05.10.2017 № 289)

10. Утвержденная документация по планировке территории (проекты планировки территории и проекты межевания территории) подлежит опубликованию в порядке, установленном для официального опубликования муниципальных правовых актов и иной официальной информации, в течение семи дней со дня утверждения указанной документации и размещению на официальном сайте администрации города Мичуринска в сети «Интернет».

(В редакции решения Мичуринского городского Совета депутатов Тамбовской области от 11.12.2014 № 394)

11. В случае если физическое или юридическое лицо обращается в администрацию города Мичуринска с заявлением о выдаче ему градостроительного плана сформированного земельного участка, расположенного в границах территории, на которой действуют настоящие Правила, проведение процедур, предусмотренных частями 2-10 настоящей статьи, не требуется. Администрация города Мичуринска в течение тридцати дней со дня поступления указанного обращения организует подготовку градостроительного плана земельного участка. Градостроительный план земельного участка утверждается главой города Мичуринска. Градостроительный план земельного участка предоставляется заявителю без взимания платы.

12. Один экземпляр утвержденной документации по планировке территории подлежит передаче на безвозмездной основе в структурное подразделение администрации города Мичуринска, уполномоченное для хранения и учета в информационной системе обеспечения градостроительной деятельности города Мичуринска.

Глава 6. Положения о порядке предоставления земельных участков физическим и юридическим лицам.

Статья 24. Основные положения о порядке предоставления земельных участков на территории города из состава государственных и муниципальных земель.

1. Формирование земельных участков для предоставления в целях строительства осуществляется на основании утверждённой в установленном порядке документации по планировке территории, за исключением случаев, установленных законодательством.

2. Порядок предоставления физическим и юридическим лицам земельных участков, сформированных из состава земель, находящихся в государственной или муниципальной собственности, определяется земельным законодательством и в соответствии с ним – муниципальными правовыми актами.

3. Переход земельного участка, сформированного в порядке, установленном статьей 18 настоящих Правил, в общую долевую собственность собственников помещений в многоквартирном доме осуществляется бесплатно в соответствии с жилищным и земельным законодательством.

4. Порядок предоставления собственникам объектов капитального строительства прав на сформированные земельные участки определяется земельным законодательством.

5. Предоставление земельных участков, сформированных в порядке, установленном статьями 12, 13 настоящих Правил, осуществляется в соответствии с земельным законодательством и муниципальными правовыми актами.

6. Предоставление земельных участков, сформированных в порядке, установленном статьями 14-17 настоящих Правил, осуществляется в соответствии с земельным законодательством и муниципальными правовыми актами.

Предоставление для строительства в границах территории, в отношении которой принято решение о развитии земельных участков, которые находятся в муниципальной собственности или государственная собственность, на которые не разграничена и которые не предоставлены в пользование и во владение гражданам и юридическим лицам, осуществляется лицу, с которым органом местного самоуправления заключен договор о развитии застроенной территории, без проведения торгов в соответствии с земельным законодательством.

7. Предоставление земельных участков, сформированных в порядке, установленном статьей 19 настоящих Правил, из состава территорий общего пользования с целью возведения объектов некапитального строительства для обслуживания населения осуществляется в соответствии с земельным законодательством и муниципальными правовыми актами.

Статья 25. Регулирование вопросов землепользования органами местного самоуправления города Мичуринска.

1. Единство судьбы земельных участков и прочно связанных с ними объектов, находящихся в муниципальной собственности города Мичуринска.

В соответствии с принципом земельного законодательства о единстве судьбы земельных участков и прочно связанных с ними объектов недвижимости передача прав на находящиеся в муниципальной собственности города Мичуринска здания, строения, сооружения, помещения в них осуществляется исключительно с одновременной передачей прав на земельные участки, занимаемые ими и необходимые для их использования.

Стоимость земельных участков или права на заключение договоров аренды земельных участков определяются исходя из рыночной стоимости соответствующих земельных участков в порядке, предусмотренном федеральным законодательством об оценочной деятельности и нормативными правовыми актами города Мичуринска.

2. Особенности предоставления прав на находящиеся на территории города Мичуринска неделимые земельные участки, занимаемые зданиями, строениями, сооружениями

Права на находящиеся на территории города Мичуринска неделимые земельные участки, занимаемые зданиями, строениями, сооружениями, приобретаются в порядке, установленном Земельным кодексом Российской Федерации.

Лица, правообладатели помещения в здании, расположенном на неделимом земельном участке, имеют право на заключение договора аренды с множественностью лиц на стороне арендатора либо право вступления в ранее заключенный договор.

В случае отсутствия совместного обращения граждан или юридических лиц с целью приобретения прав на земельный участок уполномоченный орган администрации города Мичуринска в рамках своей компетенции принимает решение о предоставлении земельного участка в аренду со множественностью лиц на стороне арендатора на основании заявления первого обратившегося из указанных в настоящей статье лиц. При этом в договоре аренды предусматривается условие сохранения иными правообладателями помещений в этом здании права на безусловное вступление в этот договор.

Если все здания, строения, сооружения или отдельные его части (помещения) находятся в пользовании лиц на основании договоров аренды, договор аренды земельного участка, занятого вышеуказанным зданием, строением, сооружением, заключается со множественностью лиц на стороне арендатора на срок, соответствующий максимальному сроку, установленному в договорах аренды данного здания, строения, сооружения или помещений в нем.

При наличии в здании, строении, сооружении собственников и арендаторов помещений, на земельный участок, занимаемый зданием, строением, сооружением, заключается долгосрочный договор аренды земельного участка со множественностью лиц на стороне арендатора. В договоре аренды земельного участка устанавливается требование к арендатору помещений в здании, строении, сооружении о его выходе из договора аренды земельного участка при прекращении действия договора аренды помещения в указанном здании.

3. Оформление прав на земельный участок при переходе права собственности на расположенное на нем здание, строение, сооружение.

Подлежат учету в уполномоченном органе города Мичуринска размеры и границы земельного участка, занимаемого зданием, строением или сооружением и необходимого для их использования, права на который переходят к новому собственнику здания, строения или сооружения и оформляются в порядке, установленном федеральным и областным законодательством, нормативными правовыми актами органов местного самоуправления города Мичуринска.

4. Отчуждение земельных участков.

Отчуждение земельных участков на территории города Мичуринска из земель города осуществляется в случаях и порядке, установленных федеральным законодательством, настоящими Правилами и иными нормативными правовыми актами органов местного самоуправления города Мичуринска.

Собственники капитальных зданий, строений сооружений имеют исключительное право на приватизацию земельных участков, занятых этими зданиями, строениями, сооружениями и необходимых для их использования (эксплуатации), за исключением случаев, предусмотренных законодательством и нормативными правовыми актами органов местного самоуправления города Мичуринска.

Планы, определяющие площадь и границы земельных участков, отчуждаемых в соответствии с настоящей статьей, а также при приватизации зданий, строений или сооружений, при отсутствии сведений о них в государственном кадастре недвижимости или изменении установленных требований и ограничений к использованию земельного участка, разрабатываются с учетом требований федерального законодательства, постановлений Правительства РФ, других нормативных актов, определяющих порядок проведения территориального землеустройства.

Отчуждению из земель города не подлежат земельные участки:

а) предусмотренные Генеральным планом развития города Мичуринска для использования в государственных, общественных и муниципальных интересах, в том числе занятые малоэтажной индивидуальной застройкой в центральной части города и промышленными, транспортными и иными объектами, предусмотренными к выносу и перемещению из жилой рекреационной зон города;

б) ограниченные в обороте по основаниям, установленным Земельным кодексом Российской Федерации, за исключением установленных федеральным законом случаев;

в) зарезервированные для общественных и муниципальных нужд по основаниям, установленным в п. 4 статьи 28 Земельного кодекса РФ;

г) отнесенные к землям общего пользования: земли транспортных магистралей, улицы, площади, проезды, дороги, набережные, парки, лесопарки, скверы, сады, бульвары, водоемы и т.п.;

д) отнесенные к землям особо охраняемых природных территорий;

е) на которых расположены памятники истории и культуры, иные объекты историко-культурного назначения в соответствии с перечнем, установленным законом Тамбовской области;

ж) использование которых, а также расположенных на них зданий, строений, сооружений или их частей, не соответствует требованиям и ограничениям к использованию этих земельных участков, строительным, экологическим, санитарно-гигиеническим, противопожарным и иным правилам и нормативам, кроме случаев, когда земельные участки отчуждаются для их приведения в соответствие с требованиями и ограничениями к использованию этих земельных участков;

з) под которыми проходят магистральные подземные инженерные коммуникации.

Изъятия, в т. ч. путем выкупа, земельных участков для государственных, областных или муниципальных нужд осуществляются по основаниям, в порядке и на условиях, установленных земельным, градостроительным и гражданским законодательством Российской Федерации.

5. Плата за использование земель на территории города Мичуринска.

Использование земель, находящихся на территории города Мичуринска, является платным, за исключением случаев, установленных федеральными и областными законами, муниципальными правовыми актами органов местного самоуправления города Мичуринска.

Формами платы за использование земель, находящихся на территории города Мичуринска, являются земельный налог (до введения в действие налога на недвижимость) и арендная плата.

Порядок исчисления и уплаты земельного налога устанавливается законодательством Российской Федерации о налогах и сборах.

За земли, переданные в аренду, взимается арендная плата.

Порядок определения размера арендной платы, порядок, условия и сроки внесения арендной платы за земли, находящиеся в муниципальной собственности города Мичуринска, устанавливаются органами местного самоуправления города Мичуринска.

Размер арендной платы является существенным условием договора аренды земельного участка. В случае, если по истечении трех лет с даты предоставления в аренду земельного участка, находящегося в муниципальной собственности, для жилищного строительства, за исключением случаев предоставления земельных участков для индивидуального жилищного строительства, не введен в эксплуатацию построенный на таком земельном участке объект недвижимости, арендная плата за такой земельный участок устанавливается в размере не менее двукратной налоговой ставки земельного налога на соответствующий земельный участок, если иное не установлено земельным законодательством. Для целей налогообложения и в иных случаях, предусмотренных

Земельным кодексом Российской Федерации, федеральными законами, устанавливается кадастровая стоимость земельного участка. Кадастровая стоимость земельного участка также применяется для определения арендной платы за земельный участок, находящийся в муниципальной собственности города Мичуринска.

Рыночная стоимость земельного участка устанавливается в соответствии с федеральным законом об оценочной деятельности.

Для установления кадастровой стоимости земельных участков проводится государственная кадастровая оценка земель, за исключением случаев, определенных Земельным кодексом РФ. Государственная кадастровая оценка земель проводится в соответствии с законодательством Российской Федерации об оценочной деятельности.

В случаях определения рыночной стоимости земельного участка кадастровая стоимость этого земельного участка устанавливается равной его рыночной стоимости.

6. Осуществление муниципального контроля над использованием земель на территории города Мичуринска.

Муниципальный земельный контроль за использованием земель на территории города Мичуринска осуществляется в соответствии с федеральным законодательством, законами, Тамбовской области, а также муниципальным правовым актом Мичуринского городского Совета депутатов.

7. Обязанности собственников земельных участков, землепользователей, землевладельцев и арендаторов земельных участков по охране земель города Мичуринска.

Собственники земельных участков, землепользователи, землевладельцы и арендаторы земельных участков обязаны:

а) проводить мероприятия, в том числе с привлечением специализированных организаций, по предотвращению и ликвидации радиоактивного и химического загрязнения, захламления земельных участков, другого негативного воздействия хозяйственной деятельности;

б) мероприятия по предотвращению порчи земель и развития природных процессов, оказывающих негативное влияние на состояние земельных участков;

в) обеспечивать режим использования земель города Мичуринска, установленный требованиями градостроительных регламентов, строительных, экологических, санитарно-гигиенических, противопожарных и других правил;

г) осуществлять другие мероприятия по охране земель, предусмотренные федеральным, областным законодательством и нормативными правовыми актами органов местного самоуправления города Мичуринска.

Глава 7. Общественные обсуждения, публичные слушания

Статья 26. Общие положения об общественных обсуждениях, публичных слушаниях

1. В целях соблюдения права человека на благоприятные условия жизнедеятельности, прав и законных интересов правообладателей земельных участков и объектов капитального строительства по проектам правил землепользования и застройки, проектам планировки территории, проектам межевания территории, проектам, предусматривающим внесение изменений в один из указанных утвержденных документов, проектам решений о предоставлении разрешения на условно разрешенный вид использования земельного участка или объекта капитального строительства, проектам решений о предоставлении разрешения на отклонение от предельных параметров разрешенного строительства, реконструкции объектов капитального строительства (далее – проекты) в соответствии с Уставом города Мичуринска Тамбовской области и нормативным правовым актом Мичуринского городского Совета депутатов Тамбовской области и с учетом положений Градостроительного кодекса Российской Федерации проводятся общественные обсуждения или публичные слушания, за исключением случаев, предусмотренных Градостроительным кодексом РФ и другими федеральными законами.

2. Процедура проведения общественных обсуждений состоит из следующих этапов:

1) оповещение о начале общественных обсуждений;

2) размещение проекта, подлежащего рассмотрению на общественных обсуждениях, и информационных материалов к нему на официальном сайте органов местного самоуправления города Мичуринска в информационно-телекоммуникационной сети Интернет (<http://мичуринск-наукоград.рф>) (далее в настоящей статье - официальный сайт) и (или) в государственной или муниципальной информационной системе, обеспечивающей проведение общественных обсуждений с использованием информационно-телекоммуникационной сети «Интернет» (далее также - сеть «Интернет»), либо на региональном портале государственных и муниципальных услуг (далее в настоящей статье - информационные системы) и открытие экспозиции или экспозиций такого проекта;

3) проведение экспозиции или экспозиций проекта, подлежащего рассмотрению на общественных обсуждениях;

4) подготовка и оформление протокола общественных обсуждений;

5) подготовка и опубликование заключения о результатах общественных обсуждений.

3. Процедура проведения публичных слушаний состоит из следующих этапов:

1) оповещение о начале публичных слушаний;

2) размещение проекта, подлежащего рассмотрению на публичных слушаниях, и информационных материалов к нему на официальном сайте и открытие экспозиции или экспозиций такого проекта;

3) проведение экспозиции или экспозиций проекта, подлежащего рассмотрению на публичных слушаниях;

4) проведение собрания или собраний участников публичных слушаний;

5) подготовка и оформление протокола публичных слушаний;

6) подготовка и опубликование заключения о результатах публичных слушаний.

4. Порядок организации и проведения общественных обсуждений, публичных слушаний на территории городского округа – город Мичуринск Тамбовской области по вопросам, указанным в части 1 настоящей статьи, устанавливается решением Мичуринского городского Совета депутатов Тамбовской области, которым определяются:

1) порядок организации и проведения общественных обсуждений или публичных слушаний по проектам;

2) организатор общественных обсуждений или публичных слушаний;

- 3) срок проведения общественных обсуждений или публичных слушаний;
- 4) официальный сайт и (или) информационные системы;
- 5) требования к информационным стендам, на которых размещаются оповещения о начале общественных обсуждений или публичных слушаний;
- 6) форма оповещения о начале общественных обсуждений или публичных слушаний, порядок подготовки и форма протокола общественных обсуждений или публичных слушаний, порядок подготовки и форма заключения о результатах общественных обсуждений или публичных слушаний;
- 7) порядок проведения экспозиции проекта, подлежащего рассмотрению на общественных обсуждениях или публичных слушаниях, а также порядок консультирования посетителей экспозиции проекта, подлежащего рассмотрению на общественных обсуждениях или публичных слушаниях.

Статья 27. Участники общественных обсуждений, публичных слушаний

1. Участниками общественных обсуждений или публичных слушаний по проектам правил землепользования и застройки, проектам планировки территории, проектам межевания территории, проектам, предусматривающим внесение изменений в один из указанных утвержденных документов, являются граждане, постоянно проживающие на территории, в отношении которой подготовлены данные проекты, правообладатели находящихся в границах этой территории земельных участков и (или) расположенных на них объектов капитального строительства, а также правообладатели помещений, являющихся частью указанных объектов капитального строительства.

2. Участниками общественных обсуждений или публичных слушаний по проектам решений о предоставлении разрешения на условно разрешенный вид использования земельного участка или объекта капитального строительства, проектам решений о предоставлении разрешения на отклонение от предельных параметров разрешенного строительства, реконструкции объектов капитального строительства являются граждане, постоянно проживающие в пределах территориальной зоны, в границах которой расположен земельный участок или объект капитального строительства, в отношении которых подготовлены данные проекты, правообладатели находящихся в границах этой территориальной зоны земельных участков и (или) расположенных на них объектов капитального строительства, граждане, постоянно проживающие в границах земельных участков, прилегающих к земельному участку, в отношении которого подготовлены данные проекты, правообладатели таких земельных участков или расположенных на них объектов капитального строительства, правообладатели помещений, являющихся частью объекта капитального строительства, в отношении которого подготовлены данные проекты, а в случае, предусмотренном частью 3 статьи 39 Градостроительного кодекса РФ, также правообладатели земельных участков и объектов капитального строительства, подверженных риску негативного воздействия на окружающую среду в результате реализации данных проектов.

Статья 28. Организаторы общественных обсуждений, публичных слушаний

1. По проектам «Правил землепользования и застройки городского округа – город Мичуринск Тамбовской области» и проектам решений о внесении изменений в них, в соответствии с решением главы города Мичуринска Тамбовской области организатором общественных обсуждений или публичных слушаний при их проведении выступает Комиссия по подготовке проекта Правил землепользования и застройки.

2. Общественные обсуждения или публичные слушания по иным вопросам градостроительной деятельности проводятся в соответствии с решением главы города Мичуринска Тамбовской области Комиссией по землепользованию и застройке города Мичуринска или уполномоченным структурным подразделением администрации города Мичуринска Тамбовской области.

3. Организаторы проводят общественные обсуждения или публичные слушания в соответствии с Уставом города Мичуринска Тамбовской области и нормативным правовым актом Мичуринского городского Совета депутатов Тамбовской области и с учетом положений Градостроительного кодекса Российской Федерации.

Статья 29. Особенности организации и проведения общественных обсуждений или публичных слушаний по проекту Правил землепользования и застройки городского округа - город Мичуринск и внесения изменений в них

1. Глава города Мичуринска Тамбовской области при получении от администрации города Мичуринска Тамбовской области проекта Правил землепользования и застройки принимает решение о проведении общественных обсуждений или публичных слушаний по такому проекту в срок не позднее чем через десять дней со дня получения такого проекта.

2. Общественные обсуждения или публичные слушания по проекту правил землепользования и застройки проводятся в порядке, определяемом Уставом города Мичуринска Тамбовской области и нормативным правовым актом Мичуринского городского Совета депутатов Тамбовской области в соответствии со статьями 5.1 и 28 Градостроительного кодекса Российской Федерации и с частями 3 и 4 настоящей статьи.

3. Продолжительность общественных обсуждений или публичных слушаний по проекту правил землепользования и застройки составляет не менее двух и не более четырех месяцев со дня опубликования такого проекта.

4. В случае подготовки изменений в правила землепользования и застройки в части внесения изменений в градостроительный регламент, установленный для конкретной территориальной зоны, общественные обсуждения или публичные слушания по внесению изменений в правила землепользования и застройки проводятся в границах территориальной зоны, для которой установлен такой градостроительный регламент. В этих случаях срок проведения общественных обсуждений или публичных слушаний не может быть более чем один месяц.

5. После завершения общественных обсуждений или публичных слушаний по проекту правил землепользования и застройки комиссия по подготовке проекта Правил землепользования и застройки с учетом результатов таких общественных обсуждений или публичных слушаний обеспечивает внесение изменений в проект правил землепользования и застройки, и представляет указанный проект главе города Мичуринска Тамбовской области. Обязательными приложениями к проекту правил землепользования и застройки являются протокол общественных обсуждений или публичных слушаний и заключение о результатах общественных обсуждений или публичных слушаний, за исключением случаев, если их проведение в соответствии с Градостроительным кодексом РФ не требуется.

Статья 30. Особенности организации и проведения общественных обсуждений или публичных слушаний по проектам планировки территории и проектам межевания территории

1. Проекты планировки территории и проекты межевания территории, решение об утверждении которых принимается в соответствии с Градостроительным кодексом РФ администрацией города Мичуринска Тамбовской области, до их утверждения подлежат обязательному рассмотрению на общественных обсуждениях или публичных слушаниях.

2. Общественные обсуждения или публичные слушания по проекту планировки территории и проекту межевания территории не проводятся, если они подготовлены в отношении:

1) территории, в границах которой в соответствии с правилами землепользования и застройки предусматривается осуществление деятельности по комплексному и устойчивому развитию территории;

2) территории в границах земельного участка, предоставленного некоммерческой организации, созданной гражданами, для ведения садоводства, огородничества, дачного хозяйства или для ведения дачного хозяйства иному юридическому лицу;

3) территории для размещения линейных объектов в границах земель лесного фонда.

3. Общественные обсуждения или публичные слушания по проекту планировки территории и проекту межевания территории проводятся в порядке, установленном статьей 5.1 Градостроительного кодекса РФ, с учетом положений настоящей статьи.

4. Срок проведения общественных обсуждений или публичных слушаний со дня оповещения жителей муниципального образования об их проведении до дня опубликования заключения о результатах общественных обсуждений или публичных слушаний определяется нормативным правовым актом Мичуринского городского Совета депутатов Тамбовской области и не может быть менее одного месяца и более трех месяцев.

5. Администрация города Мичуринска Тамбовской области направляет соответственно главе города Мичуринска Тамбовской области подготовленную документацию по планировке территории, протокол общественных обсуждений или публичных слушаний по проекту планировки территории и проекту межевания территории и заключение о результатах общественных обсуждений или публичных слушаний не позднее чем через пятнадцать дней со дня проведения общественных обсуждений или публичных слушаний.

Статья 31. Особенности организации и проведения общественных обсуждений или публичных слушаний по вопросу предоставления разрешения на условно разрешенный вид использования земельного участка или объекта капитального строительства

1. Проект решения о предоставлении разрешения на условно разрешенный вид использования подлежит рассмотрению на общественных обсуждениях или публичных слушаниях, проводимых в порядке, установленном статьей 5.1 Градостроительного кодекса Российской Федерации, с учетом положений статьи 39 Градостроительного кодекса Российской Федерации.

2. В случае, если условно разрешенный вид использования земельного участка или объекта капитального строительства может оказать негативное воздействие на окружающую среду, общественные обсуждения или публичные слушания проводятся с участием правообладателей земельных участков и объектов капитального строительства, подверженных риску такого негативного воздействия.

3. Организатор общественных обсуждений или публичных слушаний направляет сообщения о проведении общественных обсуждений или публичных слушаний по проекту решения о предоставлении разрешения на условно разрешенный вид использования правообладателям земельных участков, имеющих общие границы с земельным участком, применительно к которому запрашивается данное разрешение, правообладателям объектов капитального строительства, расположенных на земельных участках, имеющих общие границы с земельным участком, применительно к которому запрашивается данное разрешение, и правообладателям помещений, являющихся частью объекта капитального строительства, применительно к которому запрашивается данное разрешение. Указанные сообщения направляются не позднее чем через десять дней со дня поступления заявления заинтересованного лица о предоставлении разрешения на условно разрешенный вид использования.

4. Срок проведения общественных обсуждений или публичных слушаний со дня оповещения жителей города Мичуринска Тамбовской области об их проведении до дня опубликования заключения о результатах общественных обсуждений или публичных слушаний определяется нормативным правовым актом Мичуринского городского Совета депутатов Тамбовской области и не может быть более одного месяца.

5. На основании заключения о результатах общественных обсуждений или публичных слушаний по проекту решения о предоставлении разрешения на условно

разрешенный вид использования Комиссия по землепользованию и застройке города Мичуринска осуществляет подготовку рекомендаций о предоставлении разрешения на условно разрешенный вид использования или об отказе в предоставлении такого разрешения с указанием причин принятого решения и направляет их главе города Мичуринска Тамбовской области.

6. Расходы, связанные с организацией и проведением общественных обсуждений или публичных слушаний по проекту решения о предоставлении разрешения на условно разрешенный вид использования, несет физическое или юридическое лицо, заинтересованное в предоставлении такого разрешения.

7. В случае, если условно разрешенный вид использования земельного участка или объекта капитального строительства включен в градостроительный регламент в установленном для внесения изменений в правила землепользования и застройки порядке после проведения общественных обсуждений или публичных слушаний по инициативе физического или юридического лица, заинтересованного в предоставлении разрешения на условно разрешенный вид использования, решение о предоставлении разрешения на условно разрешенный вид использования такому лицу принимается без проведения общественных обсуждений или публичных слушаний.

Статья 32. Особенности организации и проведения общественных обсуждений или публичных слушаний по вопросу предоставления разрешения на отклонение от предельных параметров разрешенного строительства, реконструкции объектов капитального строительства

1. Проект решения о предоставлении разрешения на отклонение от предельных параметров разрешенного строительства, реконструкции объектов капитального строительства подлежит рассмотрению на общественных обсуждениях или публичных слушаниях, проводимых в порядке, установленном статьей 5.1 Градостроительного кодекса РФ, с учетом положений статьи 39 Градостроительного кодекса РФ. Расходы, связанные с организацией и проведением общественных обсуждений или публичных слушаний по проекту решения о предоставлении разрешения на отклонение от предельных параметров разрешенного строительства, реконструкции объектов капитального строительства, несет физическое или юридическое лицо, заинтересованное в предоставлении такого разрешения.

2. На основании заключения о результатах общественных обсуждений или публичных слушаний по проекту решения о предоставлении разрешения на отклонение от предельных параметров разрешенного строительства, реконструкции объектов капитального строительства Комиссия по землепользованию и застройке города Мичуринска осуществляет подготовку рекомендаций о предоставлении такого разрешения или об отказе в предоставлении такого разрешения с указанием причин принятого решения и направляет указанные рекомендации главе города Мичуринска Тамбовской области.

(Глава 7 в редакции решения Мичуринского городского Совета депутатов Тамбовской области от 26.07.2018 № 415)

Глава 8. Положения о развитии застроенных территорий, об изъятии, резервировании земельных участков для государственных или муниципальных нужд, установлении публичных сервитутов.

Статья 33. Развитие застроенных территорий города.

1. Развитие застроенной территории города Мичуринска осуществляется на условиях и в порядке, определяемом Градостроительным кодексом РФ, Гражданским кодексом Российской Федерации, Земельным кодексом Российской Федерации, законами и иными нормативными правовыми актами Тамбовской области, настоящими Правилами, иными муниципальными правовыми актами.

2. Развитие застроенных территорий осуществляется в границах элемента планировочной структуры (квартала, микрорайона) или его части (частей), в границах смежных элементов планировочной структуры или их частей.

3. Решение о развитии застроенной территории принимается главой города Мичуринска по инициативе администрации Тамбовской области, органов местного самоуправления города Мичуринска, физических и юридических лиц при наличии градостроительного регламента, а также нормативов градостроительного проектирования города Мичуринска (при их отсутствии – утвержденных Мичуринским городским Советом депутатов расчетных показателей обеспечения такой территории объектами социального и коммунально-бытового назначения, объектами инженерной инфраструктуры).

4. Решение о развитии застроенной территории может быть принято, если на такой территории расположены:

1) многоквартирные дома, признанные в установленном Правительством Российской Федерации порядке аварийными и подлежащими сносу;

2) многоквартирные дома, снос, реконструкция которых планируются на основании муниципальных адресных программ, утвержденных Мичуринским городским Советом депутатов.

5. На застроенной территории, в отношении которой принято решение о развитии, могут быть расположены иные объекты капитального строительства, вид разрешенного использования и предельные параметры которых не соответствуют градостроительному регламенту.

5.1. На застроенной территории, в отношении которой принято решение о развитии, не могут быть расположены иные объекты капитального строительства, за исключением указанных в частях 4 и 5 настоящей статьи.

6. Развитие застроенных территорий осуществляется на основании договора о развитии застроенной территории.

7. Договор о развитии застроенной территории заключается администрацией города Мичуринска с победителем открытого аукциона на право заключить такой договор или иным лицом в соответствии с Градостроительным кодексом Российской Федерации.

Существенные условия договора о развитии застроенной территории, права и обязанности сторон и возможность одностороннего отказа от исполнения договора устанавливаются в соответствии с Градостроительным кодексом Российской Федерации.

8. Решение о проведении указанного аукциона принимается главой города Мичуринска.

9. Порядок организации и проведения аукциона на право заключить договор о развитии застроенной территории определяется Градостроительным кодексом Российской Федерации.

10. Предоставление для строительства в границах территории, в отношении которой принято решение о развитии, земельных участков, которые находятся в муниципальной собственности города Мичуринска или государственная собственность на которые не разграничена и которые не предоставлены в пользование и во владение

гражданам и юридическим лицам, осуществляется администрацией города Мичуринска лицу, с которым заключен договор о развитии застроенной территории, без проведения торгов в соответствии с земельным законодательством.

Указанные земельные участки по выбору лица, с которым заключен договор о развитии застроенной территории, предоставляются бесплатно в собственность или в аренду. Размер арендной платы за указанные земельные участки определяется в размере земельного налога, установленного законодательством Российской Федерации за соответствующий земельный участок.

Статья 34. Основания, условия и принципы организации порядка изъятия земельных участков, иных объектов недвижимости для государственных или муниципальных нужд

1. Порядок изъятия земельных участков, иных объектов недвижимости для реализации государственных или муниципальных нужд определяется гражданским, земельным законодательством, Градостроительным кодексом Российской Федерации, законодательством о градостроительной деятельности Тамбовской области, настоящими Правилами и принимаемыми в соответствии с ними иными муниципальными правовыми актами города Мичуринска.

2. Изъятие земельных участков для государственных или муниципальных нужд осуществляется в исключительных случаях по основаниям, связанным с:

1) выполнением международных договоров Российской Федерации;

2) строительством, реконструкцией следующих объектов государственного значения (объектов федерального значения, объектов регионального значения) или объектов местного значения при отсутствии других возможных вариантов строительства, реконструкции этих объектов: объекты федеральных энергетических систем и объекты энергетических систем регионального значения; объекты использования атомной энергии; объекты обороны страны и безопасности государства, в том числе инженерно-технические сооружения, линии связи и коммуникации, возведенные в интересах защиты и охраны Государственной границы Российской Федерации; объекты федерального транспорта, объекты связи федерального значения, а также объекты транспорта, объекты связи регионального значения, объекты инфраструктуры железнодорожного транспорта общего пользования; объекты, обеспечивающие космическую деятельность; линейные объекты федерального и регионального значения, обеспечивающие деятельность субъектов естественных монополий; объекты систем электро-, газоснабжения, объекты систем теплоснабжения, объекты централизованных систем горячего водоснабжения, холодного водоснабжения и (или) водоотведения федерального, регионального или местного значения; автомобильные дороги федерального, регионального или межмуниципального, местного значения;

3) иными основаниями, предусмотренными федеральными законами

3. Изъятие земельных участков для государственных или муниципальных нужд в целях строительства, реконструкции объектов федерального значения, объектов регионального значения или объектов местного значения допускается, если указанные объекты предусмотрены утвержденным Генеральным планом городского округа – город Мичуринск и утвержденными проектами планировки территории.

4. Принятие решения об изъятии земельных участков для государственных или муниципальных нужд в целях, не предусмотренных пунктом 3 настоящей статьи, должно быть обосновано:

1) решением о создании или расширении особо охраняемой природной территории (в случае изъятия земельных участков для создания или расширения особо охраняемой природной территории);

2) международным договором Российской Федерации (в случае изъятия земельных участков для выполнения международного договора);

3) лицензией на пользование недрами (в случае изъятия земельных участков для проведения работ, связанных с использованием недрами, в том числе осуществляемых за счет средств недропользователя);

4) решением о признании многоквартирного дома аварийным и подлежащим сносу или реконструкции (в случае изъятия земельного участка в связи с признанием расположенного на таком земельном участке многоквартирного дома аварийным и подлежащим сносу или реконструкции).

5. Решение об изъятии земельных участков для государственных или муниципальных нужд для строительства, реконструкции объектов федерального значения, объектов регионального значения или объектов местного значения может быть принято не позднее чем в течение трех лет со дня утверждения проекта планировки территории, предусматривающего размещение таких объектов.

6. Порядок изъятия земельных участков для государственных и муниципальных нужд регулируется главой VII.1 Земельного кодекса Российской Федерации.

(в редакции решения Мичуринского городского Совета депутатов Тамбовской области от 28.12.2016 № 206)

Статья 35. Условия принятия решений о резервировании земельных участков для реализации государственных или муниципальных нужд.

1. Порядок резервирования земельных участков для реализации государственных или муниципальных нужд определяется Правительством Российской Федерации.

Порядок подготовки оснований для принятия решения о резервировании земельных участков для реализации государственных и муниципальных нужд определяется Градостроительным кодексом РФ, Законом Тамбовской области «О градостроительной деятельности в Тамбовской области», настоящими Правилами и принимаемыми в соответствии с ними иными нормативными правовыми актами органов местного самоуправления муниципального образования.

2. Основанием для принятия актов о резервировании земельных участков для реализации государственных или муниципальных нужд является одновременное наличие утвержденных в установленном порядке:

- документов территориального планирования, отображающих зоны резервирования (зоны планируемого размещения объектов для реализации государственных, муниципальных нужд);
- проектов планировки и проектов межевания в их составе, определяющих границы зон резервирования.

Указанная документация подготавливается и утверждается в порядке, определенном градостроительным законодательством.

3. В соответствии с земельным и градостроительным законодательством:

– со дня вступления в силу документов территориального планирования, проектов планировки и проектов межевания в их составе не допускается предоставление в частную собственность земельных участков, находящихся в собственности Российской Федерации, субъекта Российской Федерации, муниципальной собственности и расположенных в пределах зон резервирования, отображенных в указанных документах и определенных указанными проектами для будущего размещения объектов в порядке реализации государственных или муниципальных нужд;

– собственники земельных участков и иных объектов недвижимости, находящихся в пределах зон резервирования, отображенных в указанных документах и определенных указанными проектами для будущего размещения объектов в порядке реализации государственных и муниципальных нужд, вправе обжаловать в судебном порядке такие документы.

4. Принимаемый по основаниям, определенном законодательством, акт о резервировании земель должен содержать сведения и документы определенные соответствующим постановлением Правительства Российской Федерации.

5. Земли для государственных или муниципальных нужд могут резервироваться на срок не более чем 7 лет. Допускается резервирование земель, находящихся в государственной или муниципальной собственности и не предоставленных гражданам и юридическим лицам, для строительства автомобильных дорог, железных дорог и других линейных объектов на срок до 20 лет.

6. Решения о резервировании земельных участков, находящихся в пределах границы города Мичуринска принимаются: при наличии вышеуказанной документации по планировке территории, принятой в установленном Градостроительным кодексом Российской Федерации порядке:

– уполномоченным федеральным органом государственной власти в отношении земельных участков, находящихся в федеральной собственности;

– специально уполномоченным администрацией Тамбовской области исполнительным органом государственной власти – в отношении земельных участков, находящихся в областной собственности;

– администрацией города Мичуринска – в отношении земельных участков, находящихся в государственной собственности, до разграничения государственной собственности на землю и находящихся в муниципальной собственности.

7. Срок договора аренды земельного участка, находящегося в государственной или муниципальной собственности и расположенного в границах земель, зарезервированных для государственных или муниципальных нужд, определяется в соответствии с Земельным кодексом Российской Федерации.

Статья 36. Публичные сервитуты.

1. Публичный сервитут – право ограниченного пользования чужим земельным участком, устанавливаемое законом или иным нормативным правовым актом Российской Федерации, нормативным правовым актом Тамбовской области, муниципальным правовым актом администрации города Мичуринска в случаях, если это необходимо для обеспечения интересов государства, местного самоуправления или местного населения, без изъятия земельных участков.

Публичные сервитуты могут устанавливаться для: прохода или проезда через земельный участок; использования земельного участка в целях ремонта коммунальных, инженерных, электрических и других линий и сетей, а также объектов транспортной инфраструктуры; размещения на земельном участке межевых и геодезических знаков и подъездов к ним; проведения дренажных работ на земельном участке; забора (изъятия) водных ресурсов из водных объектов и водопоя; временного пользования земельным участком в целях проведения изыскательских, исследовательских и других работ; свободного доступа к прибрежной полосе и других случаях предусмотренных действующим законодательством Российской Федерации. Применительно к правилам, предусмотренным Гражданским Кодексом, сервитутом могут обременяться здания, сооружения и другое недвижимое имущество, ограниченное пользование которым необходимо вне связи с пользованием земельным участком.

2. Границы зон действия публичных сервитутов обозначаются на градостроительных планах земельных участков. Границы зон действия публичных сервитутов отражаются в документах государственного кадастрового учета земельных участков и иных объектов недвижимости.

3. Установление публичного сервитута осуществляется с учетом результатов публичных слушаний.

4. Публичные слушания проводятся Комиссией по землепользованию и застройке города Мичуринска в порядке, определяемом главой 7 настоящих Правил.

5. Сервитут может быть срочным или постоянным. Срок установления публичного сервитута в отношении земельного участка, расположенного в границах земель, зарезервированных для государственных или муниципальных нужд, не может превышать срок резервирования таких земель.

6. Осуществление сервитута должно быть наименее обременительным для земельного участка, в отношении которого он установлен.

7. Порядок, условия и случаи установления сервитутов в отношении земельных участков устанавливаются действующим законодательством Российской Федерации.

Глава 9. Строительные изменения недвижимости.

В соответствии с Градостроительным кодексом Российской Федерации нормы настоящей главы распространяются на земельные участки и иные объекты недвижимости, которые не являются памятниками истории и культуры.

Действия по подготовке проектной документации, осуществлению реставрационных и иных работ применительно к объектам недвижимости, которые в соответствии с законодательством являются памятниками истории и культуры, регулируются законодательством об охране объектов культурного наследия.

Статья 37. Право на строительные изменения недвижимости и основание для его реализации. Виды строительных изменений недвижимости.

1. Правообладатели земельных участков, иных объектов недвижимости, их доверенные лица вправе производить строительные изменения недвижимости. Право на строительные изменения недвижимости может быть реализовано при наличии разрешения на строительство, предоставляемого в соответствии с градостроительным законодательством и статьей 39 настоящих Правил. Исключения составляют случаи, определенные градостроительным законодательством.

2. Строительные изменения недвижимости подразделяются на изменения, для которых:

- не требуется разрешение на строительство;
- требуется разрешение на строительство.

Статья 38. Подготовка проектной документации.

1. Назначение, состав, содержание, порядок подготовки и утверждения проектной документации определяется Градостроительным кодексом Российской Федерации, иными федеральными законами и нормативными правовыми актами Российской Федерации, законами и иными нормативными правовыми актами Тамбовской области, настоящими Правилами.

Осуществление подготовки проектной документации не требуется при строительстве, реконструкции, капитальном ремонте объектов индивидуального жилищного строительства (отдельно стоящих жилых домов с количеством этажей не более чем три, предназначенных для проживания одной семьи). В указанных случаях застройщик по собственной инициативе вправе обеспечить подготовку проектной документации применительно к объектам индивидуального жилищного строительства.

Виды работ по подготовке проектной документации, которые оказывают влияние на безопасность объектов капитального строительства, должны выполняться только индивидуальными предпринимателями или юридическими лицами, имеющими выданные саморегулируемой организацией свидетельства о допуске к таким видам работ. Иные виды работ по подготовке проектной документации могут выполняться любыми физическими или юридическими лицами.

2. Лицом, осуществляющим подготовку проектной документации, может являться застройщик либо привлекаемое застройщиком или техническим заказчиком на основании договора физическое или юридическое лицо. Лицо, осуществляющее подготовку проектной документации, организует и координирует работы по подготовке проектной документации, несет ответственность за качество проектной документации и ее соответствие требованиям технических регламентов. Лицо, осуществляющее подготовку проектной документации, вправе выполнять определенные виды работ по подготовке проектной документации самостоятельно при условии соответствия такого лица требованиям, предусмотренным абзацем 3 части 1 настоящей статьи, и (или) с привлечением других соответствующих указанным требованиям лиц.

В случае, если работы по организации подготовки проектной документации объекта капитального строительства включены в указанный в части 4 статьи 55.8 Градостроительного Кодекса Российской Федерации перечень, лицо, осуществляющее подготовку проектной документации такого объекта капитального строительства, должно иметь выданное саморегулируемой организацией свидетельство о допуске к работам по организации подготовки проектной документации.

3. Договором о подготовке проектной документации, заключенным застройщиком или техническим заказчиком с физическим или юридическим лицом, может быть предусмотрено задание на выполнение инженерных изысканий. В этом случае указанное физическое или юридическое лицо осуществляет также организацию и координацию работ по инженерным изысканиям и несет ответственность за достоверность, качество и полноту выполненных инженерных изысканий. Этим договором также может быть предусмотрено обеспечение получения указанным физическим или юридическим лицом технических условий. В случае, если подготовка проектной документации осуществляется физическим или юридическим лицом на основании договора с застройщиком или техническим заказчиком, застройщик или технический заказчик обязан предоставить такому лицу:

1) градостроительный план земельного участка или в случае подготовки проектной документации линейного объекта проект планировки территории и проект межевания территории;

2) результаты инженерных изысканий (в случае, если они отсутствуют, договором должно быть предусмотрено задание на выполнение инженерных изысканий);

3) технические условия (в случае, если функционирование проектируемого объекта капитального строительства невозможно обеспечить без подключения такого объекта к сетям инженерно-технического обеспечения).

4. Технические условия, необходимые для разработки проектной документации, предоставляются организациями, осуществляющими эксплуатацию сетей инженерно-технического обеспечения, в порядке, предусмотренном постановлением Правительства Российской Федерации от 13.02.2006 года № 83 «Об утверждении Правил определения и предоставления технических условий подключения объекта капитального строительства к сетям инженерно-технического обеспечения и Правил подключения объекта капитального строительства к сетям инженерно-технического обеспечения» (в случае отмены данного постановления, иным постановлением, регулирующим указанные отношения).

1) Технические условия, предусматривающие максимальную нагрузку и сроки подключения объектов капитального строительства к сетям инженерно-технического обеспечения, срок действия технических условий, а также информация о плате за подключение предоставляется организациями, осуществляющими эксплуатацию сетей инженерно-технического обеспечения, без взимания платы в течение четырнадцати дней по запросам органов местного самоуправления или правообладателей земельных участков. Срок действия предоставленных технических условий и срок платы за подключение устанавливаются организациями, осуществляющими эксплуатацию сетей инженерно-технического обеспечения, не менее чем на два года, за исключением случаев, предусмотренных законодательством Российской Федерации. Правообладатель земельного участка в течение года с момента получения технических условий и информации о плате за подключение должен определить необходимую ему подключаемую нагрузку к сетям инженерно-технического обеспечения в пределах предоставленных ему технических условий.

2) Организация, осуществляющая эксплуатацию сетей инженерно-технического обеспечения, обязана обеспечить правообладателю земельного участка в установленные сроки подключение построенного или реконструированного объекта капитального строительства к сетям инженерно-технического обеспечения в соответствии с техническими условиями и информацией о плате за подключение, предоставленными правообладателю земельного участка.

3) Орган местного самоуправления не позднее чем за тридцать дней до дня проведения соответствующих торгов, либо до дня принятия решения о предоставлении земельного участка, находящегося в государственной или муниципальной собственности, для строительства, либо до дня принятия решения о предварительном согласовании места размещения объекта капитального строительства предоставляет заинтересованным лицам технические условия присоединения к сетям инженерно-технического обеспечения, предусматривающие максимальную нагрузку, срок подключения объекта капитального строительства к сетям инженерно-технического обеспечения, срок действия технических условий, информацию о плате за подключение, а также о плате за технологическое присоединение к электрическим сетям.

5. Подготовка проектной документации осуществляется на основании задания застройщика или заказчика (при подготовке проектной документации на основании договора), результатов инженерных изысканий, градостроительного плана земельного участка или в случае подготовки проектной документации линейного объекта на основании проекта планировки территории и проекта межевания территории в соответствии с требованиями технических регламентов, техническими условиями, разрешением на отклонение от предельных параметров разрешенного строительства, реконструкции объектов капитального строительства.

Состав, порядок оформления и представления проектной документации для получения разрешения на строительство устанавливаются Градостроительным кодексом РФ и в соответствии с ним иными нормативными правовыми актами.

6. Проектная документация разрабатывается в соответствии с:

- градостроительным регламентом территориальной зоны расположения соответствующего земельного участка, градостроительным планом земельного участка;
- техническими регламентами (до их принятия – строительными нормами и правилами, иными нормативно-техническими документами, действующими на момент подготовки проектной документации);
- результатами инженерных изысканий;
- техническими условиями подключения проектируемого объекта к внеплощадочным сетям инженерно-технического обеспечения (в случае, если функционирование проектируемого объекта не может быть обеспечено без такого подключения).

7. Проектная документация утверждается застройщиком или техническим заказчиком. В случаях, предусмотренных статьей 49 Градостроительного Кодекса Российской Федерации, застройщик или технический заказчик до утверждения проектной документации направляет ее на экспертизу. При этом проектная документация утверждается застройщиком или техническим заказчиком при наличии положительного заключения экспертизы проектной документации.

8. Не допускается требовать согласование проектной документации, заключение на проектную документацию и иные документы, не предусмотренные Градостроительным Кодексом Российской Федерации.

Статья 39. Выдача разрешений на строительство.

1. Разрешение на строительство в городе Мичуринске выдается в соответствии с федеральным и областным законодательством, настоящими Правилами.

2. Разрешение на строительство выдается администрацией города Мичуринска, за исключением случаев, предусмотренных частями 5 и 6 статьи 51 Градостроительного кодекса Российской Федерации и другими федеральными законами.

3. Застройщик направляет в администрацию города Мичуринска заявление о предоставлении разрешения на строительство, к которому прилагаются документы, предусмотренные статьей 51 Градостроительного кодекса Российской Федерации.

Не допускается требовать иные документы для получения разрешения на строительство, за исключением указанных в частях 7 и 9 статьи 51 Градостроительного кодекса Российской Федерации документов. Документы, предусмотренные частями 7 и 9

статьи 51 Градостроительного кодекса Российской Федерации, могут быть направлены в электронной форме.

4. Администрация города Мичуринска (структурное подразделение по архитектуре и градостроительству) в течение семи рабочих дней со дня получения заявления о выдаче разрешения на строительство, за исключением случая, предусмотренного частью 11.1 статьи 51 Градостроительного кодекса Российской Федерации:

– проводит проверку наличия документов, необходимых для принятия решения о выдаче разрешения на строительство;

– проводит проверку соответствия проектной документации или схемы планировочной организации земельного участка с обозначением места размещения объекта индивидуального жилищного строительства требованиям к строительству, реконструкции объекта капитального строительства, установленным на дату выдачи представленного для получения разрешения на строительство градостроительного плана земельного участка, или в случае выдачи разрешения на строительство линейного объекта требованиям проекта планировки территории и проекта межевания территории, а также допустимости размещения объекта капитального строительства в соответствии с разрешенным использованием земельного участка и ограничениями, установленными в соответствии с земельным и иным законодательством Российской Федерации. В случае выдачи лицу разрешения на отклонение от предельных параметров разрешенного строительства, реконструкции проводится проверка проектной документации или указанной схемы планировочной организации земельного участка на соответствие требованиям, установленным в разрешении на отклонение от предельных параметров разрешенного строительства, реконструкции;

– выдает разрешение на строительство или отказывает в выдаче такого разрешения с указанием причин отказа.

(в редакции решения Мичуринского городского Совета депутатов Тамбовской области от 05.10.2017 № 289)

5. Разрешение на строительство по заявлению застройщика может выдаться на отдельные этапы строительства, реконструкции.

6. Администрация города Мичуринска отказывает в выдаче разрешения на строительство при отсутствии документов, предусмотренных частями 7 и 9 статьи 51 Градостроительного кодекса Российской Федерации, или несоответствии представленных документов требованиям градостроительного плана земельного участка или в случае выдачи разрешения на строительство линейного объекта требованиям проекта планировки территории и проекта межевания территории, а также требованиям, установленным в разрешении на отклонение от предельных параметров разрешенного строительства, реконструкции. Неполучение или несвоевременное получение документов, запрошенных в соответствии с частями 7.1 и 9.1 статьи 51 Градостроительного кодекса, не может являться основанием для отказа в выдаче разрешения на строительство.

Отказ в выдаче разрешения на строительство может быть оспорен застройщиком в судебном порядке.

7. Выдача разрешения на строительство не требуется в случае:

1) строительства гаража на земельном участке, предоставленном физическому лицу для целей, не связанных с осуществлением предпринимательской деятельности, или строительства на земельном участке, предоставленном для ведения садоводства, дачного хозяйства;

2) строительства, реконструкции объектов, не являющихся объектами капитального строительства (киосков, навесов и других);

3) строительства на земельном участке строений и сооружений вспомогательного использования;

4) изменения объектов капитального строительства и (или) их частей, если такие изменения не затрагивают конструктивные и другие характеристики их надежности и

безопасности и не превышают предельные параметры разрешенного строительства, реконструкции, установленные градостроительным регламентом;

4.1) капитального ремонта объектов капитального строительства;

4.2) строительства, реконструкции буровых скважин, предусмотренных подготовленными, согласованными и утвержденными в соответствии с законодательством Российской Федерации о недрах техническим проектом разработки месторождений полезных ископаемых или иной проектной документацией на выполнение работ, связанных с использованием участками недр;

(в редакции решения Мичуринского городского Совета депутатов Тамбовской области от 05.10.2017 № 289)

5) иных случаях, если в соответствии с Градостроительным Кодексом Российской Федерации, законодательством Тамбовской области о градостроительной деятельности получение разрешения на строительство не требуется. Кроме того, не требуется также разрешения на строительство в случае изменений одного вида на другой вид разрешенного использования недвижимости, при одновременном наличии следующих условий:

– выбираемый правообладателем недвижимости вид разрешенного использования обозначен в списках статьей 49 настоящих Правил как основной или вспомогательный (для соответствующей территориальной зоны, обозначенной на карте градостроительного зонирования);

– планируемые действия не связаны с изменением пространственных параметров и несущих конструкций сооружения и не приведут к нарушениям требований безопасности (пожарной, санитарно-эпидемиологической и т.д.).

Лица, осуществляющие действия, не требующие разрешения на строительство, несут ответственность в соответствии с законодательством за последствия, могущие возникнуть в результате осуществления таких действий. Указанные лица вправе запросить и в течение двух недель получить заключение о том, что планируемые ими действия не требуют разрешения на строительство, в порядке, определенным муниципальным нормативным правовым актом.

8. Разрешение на строительство выдается на весь срок, предусмотренный проектом организации строительства объекта капитального строительства, за исключением случаев, если такое разрешение выдается в соответствии с частью 5 настоящей статьи. Разрешение на индивидуальное жилищное строительство выдается на десять лет.

9. Срок действия разрешения на строительство может быть продлен администрацией города Мичуринска по заявлению застройщика, поданному не менее чем за шестьдесят дней до истечения срока действия такого разрешения. В продлении срока действия разрешения на строительство должно быть отказано в случае, если строительство, реконструкция, капитальный ремонт объекта капитального строительства не начаты до истечения срока подачи такого заявления.

10. Срок действия разрешения на строительство при переходе права на земельный участок и объекты капитального строительства сохраняется, за исключением случаев, предусмотренных частью 10.1 настоящей статьи.

10.1. Действие разрешения на строительство прекращается на основании решения администрации города Мичуринска в случае:

1) принудительного прекращения права собственности и иных прав на земельные участки, в том числе изъятия земельных участков для государственных или муниципальных нужд;

2) отказа от права собственности и иных прав на земельные участки;

3) расторжения договора аренды и иных договоров, на основании которых у граждан и юридических лиц возникли права на земельные участки;

4) прекращения права пользования недрами, если разрешение на строительство выдано на строительство, реконструкцию объекта капитального строительства на земельном

участке, предоставленном пользователю недр и необходимом для ведения работ, связанных с использованием недрами.

10.2. Администрацией города Мичуринска принимается решение о прекращении действия разрешения на строительство в срок не более чем тридцать рабочих дней со дня прекращения прав на земельный участок или права пользования недрами по основаниям, указанным в части 10.1 настоящей статьи.

10.3. Органы, уполномоченные на предоставление сведений из Единого государственного реестра недвижимости, предоставляют сведения о государственной регистрации прекращения прав на земельные участки по основаниям, указанным в пунктах 1 – 3 части 10.1 настоящей статьи, посредством обеспечения доступа администрации города Мичуринска к информационному ресурсу, содержащему сведения Единого государственного реестра недвижимости.

(в редакции решения Мичуринского городского Совета депутатов Тамбовской области от 05.10.2017 № 289)

10.4. Администрацией города Мичуринска принимается также решение о прекращении действия разрешения на строительство в срок, указанный в части 10.2 настоящей статьи, при получении одного из следующих документов:

- 1) уведомление исполнительного органа государственной власти, принявшего решение о прекращении прав на земельный участок;
- 2) уведомление исполнительного органа государственной власти, принявшего решение о прекращении права пользования недрами.

10.5. Физическое или юридическое лицо, которое приобрело права на земельный участок, вправе осуществлять строительство, реконструкцию объекта капитального строительства на таком земельном участке в соответствии с разрешением на строительство, выданным прежнему правообладателю земельного участка.

10.6. В случае образования земельного участка путем объединения земельных участков, в отношении которых или одного из которых в соответствии с Градостроительным Кодексом Российской Федерации выдано разрешение на строительство, физическое или юридическое лицо, у которого возникло право на образованный земельный участок, вправе осуществлять строительство на таком земельном участке на условиях, содержащихся в указанном разрешении на строительство.

10.7. В случае образования земельных участков путем раздела, перераспределения земельных участков или выдела из земельных участков, в отношении которых в соответствии с Градостроительным Кодексом Российской Федерации выдано разрешение на строительство, физическое или юридическое лицо, у которого возникло право на образованные земельные участки, вправе осуществлять строительство на таких земельных участках на условиях, содержащихся в указанном разрешении на строительство, с соблюдением требований к размещению объектов капитального строительства, установленных в соответствии с Градостроительным Кодексом Российской Федерации и земельным законодательством. В этом случае требуется получение градостроительного плана образованного земельного участка, на котором планируется осуществлять строительство, реконструкцию объекта капитального строительства. Ранее выданный градостроительный план земельного участка, из которого образованы земельные участки путем раздела, перераспределения земельных участков или выдела из земельных участков, утрачивает силу со дня выдачи градостроительного плана на один из образованных земельных участков.

10.8. В случае, если земельные участки были образованы в границах зоны размещения линейного объекта, предусмотренной проектом планировки территории, и если для получения разрешения на строительство линейного объекта была представлена проектная документация, разработанная на основании проекта планировки территории и проекта межевания территории, сохраняется действие ранее выданного разрешения на строительство такого объекта и внесение изменений в такое разрешение не требуется.

10.9. В случае переоформления лицензии на пользование недрами новый пользователь недр вправе осуществлять строительство, реконструкцию объекта капитального строительства на земельном участке, предоставленном пользователю недр и необходимым для ведения работ, связанных с использованием недрами, в соответствии с ранее выданным разрешением на строительство.

10.10. Лица, указанные в частях 10.5 - 10.7 и 10.9 настоящей статьи, обязаны уведомить в письменной форме о переходе к ним прав на земельные участки, права пользования недрами, об образовании земельного участка администрацию города Мичуринска с указанием реквизитов:

1) правоустанавливающих документов на такие земельные участки в случае, указанном в части 10.5 настоящей статьи;

2) решения об образовании земельных участков в случаях, предусмотренных частями 10.6 и 10.7 настоящей статьи, если в соответствии с земельным законодательством решение об образовании земельного участка принимает исполнительный орган государственной власти;

3) градостроительного плана земельного участка, на котором планируется осуществить строительство, реконструкцию объекта капитального строительства в случае, предусмотренном частью 10.7 настоящей статьи;

4) решения о предоставлении права пользования недрами и решения о переоформлении лицензии на право пользования недрами в случае, предусмотренном частью 10.9 настоящей статьи.

10.11. Лица, указанные в частях 10.5 – 10.7 и 10.9 настоящей статьи, вправе одновременно с уведомлением о переходе к ним прав на земельные участки, права пользования недрами, об образовании земельного участка представить в администрацию города Мичуринска копии документов, предусмотренных пунктами 1 – 4 части 10.10 настоящей статьи.

10.12. В случае, если документы, предусмотренные пунктами 1 – 4 части 10.10 настоящей статьи, не представлены заявителем, администрации города Мичуринска обязана запросить такие документы или сведения, содержащиеся в них, в соответствующих органах государственной власти.

10.13. В случае, если в Едином государственном реестре недвижимости не содержатся сведения о правоустанавливающих документах на земельный участок, копию таких документов в администрацию города Мичуринска обязано представить лицо, указанное в части 10.5 настоящей статьи.

(в редакции решения Мичуринского городского Совета депутатов Тамбовской области от 05.10.2017 № 289)

10.14. В срок не более чем десять рабочих дней со дня получения уведомления, указанного в части 10.10 настоящей статьи, администрация города Мичуринска, принимает решение о внесении изменений в разрешение на строительство.

10.15. Основанием для отказа во внесении изменений в разрешение на строительство является:

1) отсутствие в уведомлении о переходе прав на земельный участок, права пользования недрами, об образовании земельного участка реквизитов документов, предусмотренных соответственно пунктами 1 - 4 части 10.10 настоящей статьи, или отсутствие правоустанавливающего документа на земельный участок в случае, указанном в части 10.13 настоящей статьи;

2) недостоверность сведений, указанных в уведомлении о переходе прав на земельный участок, права пользования недрами, об образовании земельного участка;

3) несоответствие планируемого размещения объекта капитального строительства требованиям к строительству, реконструкции объекта капитального строительства, установленным на дату выдачи представленного для получения разрешения на строительство

градостроительного плана земельного участка, разрешенному использованию земельного участка и (или) ограничениям, установленным в соответствии с земельным и иным законодательством Российской Федерации в случае, предусмотренном частью 10.7 настоящей статьи.

(в редакции решения Мичуринского городского Совета депутатов Тамбовской области от 05.10.2017 № 289)

10.16. В течение пяти рабочих дней со дня принятия решения о прекращении действия разрешения на строительство или со дня внесения изменений в разрешение на строительство администрация города Мичуринска уведомляет о таком решении или таких изменениях:

1) федеральный орган исполнительной власти или орган исполнительной власти Тамбовской области, осуществляющие государственный строительный надзор при строительстве, реконструкции объекта капитального строительства, действие разрешения на строительство которого прекращено или в разрешение на строительство которого внесено изменение;

2) федеральный орган исполнительной власти, уполномоченный Правительством Российской Федерации на осуществление государственного кадастрового учета, государственной регистрации прав, ведение Единого государственного реестра недвижимости и предоставление сведений, содержащихся в Едином государственном реестре недвижимости (далее – орган регистрации прав), по месту нахождения земельного участка, действие разрешения на строительство на котором прекращено или в разрешение на строительство на котором внесено изменение;

(в редакции решения Мичуринского городского Совета депутатов Тамбовской области от 05.10.2017 № 289)

3) застройщика в случае внесения изменений в разрешение на строительство.

11. Разрешения на строительство объектов недвижимости, составляющих государственную тайну, выдаются в соответствии с законодательством Российской Федерации о государственной тайне.

Статья 40. Осуществление строительства, реконструкции, капитального ремонта объекта капитального строительства.

1. Строительство, реконструкция объектов капитального строительства, а также их капитальный ремонт, если при его проведении затрагиваются конструктивные и другие характеристики надежности и безопасности таких объектов, регулируется Градостроительным кодексом Российской Федерации, другими федеральными законами и принятыми в соответствии с ними иными нормативными правовыми актами Российской Федерации.

2. Работы по договорам о строительстве, реконструкции, капитальном ремонте объектов капитального строительства, заключенным с застройщиком, техническим заказчиком, лицом, ответственным за эксплуатацию здания, сооружения, региональным оператором (далее также – договор строительного подряда), должны выполняться только индивидуальными предпринимателями или юридическими лицами, которые являются членами саморегулируемых организаций в области строительства, реконструкции, капитального ремонта объектов капитального строительства, если иное не установлено настоящей статьей. Выполнение работ по строительству, реконструкции, капитальному ремонту объектов капитального строительства по таким договорам обеспечивается специалистами по организации строительства (главными инженерами проектов). Работы по договорам о строительстве, реконструкции, капитальном ремонте объектов капитального строительства, заключенным с иными лицами, могут выполняться индивидуальными предпринимателями или юридическими лицами, не являющимися членами таких саморегулируемых организаций.

(в редакции решения Мичуринского городского Совета депутатов Тамбовской области от 05.10.2017 № 289)

2.1. Индивидуальный предприниматель или юридическое лицо, не являющиеся членами саморегулируемых организаций в области строительства, реконструкции, капитального ремонта объектов капитального строительства, могут выполнять работы по договорам строительного подряда, заключенным с застройщиком, техническим заказчиком, лицом, ответственным за эксплуатацию здания, сооружения, региональным оператором, в случае, если размер обязательств по каждому из таких договоров не превышает трех миллионов рублей.

(в редакции решения Мичуринского городского Совета депутатов Тамбовской области от 05.10.2017 № 289)

2.2. Не требуется членство в саморегулируемых организациях в области строительства, реконструкции, капитального ремонта объектов капитального строительства в случаях предусмотренных частью 2.2 статьи 52 Градостроительного кодекса Российской Федерации.

(в редакции решения Мичуринского городского Совета депутатов Тамбовской области от 05.10.2017 № 289)

3. Лицом, осуществляющим строительство, реконструкцию, капитальный ремонт объекта капитального строительства (далее – лицо, осуществляющее строительство), может являться застройщик либо индивидуальный предприниматель или юридическое лицо, заключившие договор строительного подряда. Лицо, осуществляющее строительство, обеспечивает соблюдение требований проектной документации, технических регламентов, техники безопасности в процессе указанных работ и несет ответственность за качество выполненных работ и их соответствие требованиям проектной документации.

(в редакции решения Мичуринского городского Совета депутатов Тамбовской области от 05.10.2017 № 289)

3.1. Застройщик вправе осуществлять строительство, реконструкцию, капитальный ремонт объектов капитального строительства самостоятельно при условии, что он является членом саморегулируемой организации в области строительства, реконструкции, капитального ремонта объектов капитального строительства, если иное не предусмотрено настоящей статьей, либо с привлечением иных лиц по договору строительного подряда.

(в редакции решения Мичуринского городского Совета депутатов Тамбовской области от 05.10.2017 № 289)

3.2. В случае выдачи разрешения на отдельные этапы строительства, реконструкции объектов капитального строительства индивидуальные предприниматели или юридические лица, являющиеся членами саморегулируемой организации в области строительства, реконструкции объектов капитального строительства (если иное не предусмотрено настоящей статьей), могут привлекаться застройщиком или техническим заказчиком на основании договора строительного подряда на осуществление отдельных этапов строительства, реконструкции объекта капитального строительства.

(в редакции решения Мичуринского городского Совета депутатов Тамбовской области от 05.10.2017 № 289)

4. При осуществлении строительства, реконструкции, капитального ремонта объекта капитального строительства на основании договора строительного подряда с застройщиком или техническим заказчиком, лицом, ответственным за эксплуатацию здания, сооружения, региональным оператором указанные лица должны подготовить земельный участок для строительства и (или) объект капитального строительства для реконструкции или капитального ремонта, а также передать индивидуальному предпринимателю или юридическому лицу, с которыми заключен такой договор, материалы и результаты инженерных изысканий, проектную документацию, разрешение на строительство. При необходимости прекращения работ или их приостановления более чем на шесть месяцев

застройщик или заказчик должен обеспечить консервацию объекта капитального строительства.

(в редакции решения Мичуринского городского Совета депутатов Тамбовской области от 05.10.2017 № 289)

5. В случае, если в соответствии с Градостроительным Кодексом Российской Федерации при осуществлении строительства, реконструкции, капитального ремонта объекта капитального строительства предусмотрен государственный строительный надзор, застройщик или заказчик должен направить в органы, уполномоченные на осуществление государственного строительного надзора извещение о начале таких работ в порядке предусмотренном Градостроительным кодексом РФ.

6. Лицо, осуществляющее строительство, обязано осуществлять строительство, реконструкцию, капитальный ремонт объекта капитального строительства в соответствии с заданием застройщика, технического заказчика, лица, ответственного за эксплуатацию здания, сооружения, или регионального оператора (в случае осуществления строительства, реконструкции, капитального ремонта на основании договора строительного подряда), проектной документацией, требованиями к строительству, реконструкции объекта капитального строительства, установленными на дату выдачи представленного для получения разрешения на строительство градостроительного плана земельного участка, разрешенным использованием земельного участка, ограничениями, установленными в соответствии с земельным и иным законодательством Российской Федерации, требованиями технических регламентов и при этом обеспечивать безопасность работ для третьих лиц и окружающей среды, выполнение требований безопасности труда, сохранности объектов культурного наследия. Лицо, осуществляющее строительство, также обязано обеспечивать доступ на территорию, на которой осуществляются строительство, реконструкция, капитальный ремонт объекта капитального строительства, представителей застройщика, технического заказчика, лица, ответственного за эксплуатацию здания, сооружения, или регионального оператора, органов государственного строительного надзора, предоставлять им необходимую документацию, проводить строительный контроль, обеспечивать ведение исполнительной документации, извещать застройщика, технического заказчика, лицо, ответственное за эксплуатацию здания, сооружения, или регионального оператора, представителей органов государственного строительного надзора о сроках завершения работ, которые подлежат проверке, обеспечивать устранение выявленных недостатков и не приступать к продолжению работ до составления актов об устранении выявленных недостатков, обеспечивать контроль над качеством применяемых строительных материалов.

(в редакции решения Мичуринского городского Совета депутатов Тамбовской области от 05.10.2017 № 289)

7. Отклонение параметров объекта капитального строительства от проектной документации, необходимость которого выявилась в процессе строительства, реконструкции, капитального ремонта такого объекта, допускается только на основании вновь утвержденной застройщиком, техническим заказчиком, лицом, ответственным за эксплуатацию здания, сооружения, или региональным оператором проектной документации после внесения в нее соответствующих изменений в порядке, установленном уполномоченным Правительством Российской Федерации федеральным органом исполнительной власти.

(в редакции решения Мичуринского городского Совета депутатов Тамбовской области от 05.10.2017 № 289)

8. В случае обнаружения объекта, обладающего признаками объекта культурного наследия, в процессе строительства, реконструкции, капитального ремонта лицо, осуществляющее строительство, должно приостановить строительство, реконструкцию, капитальный ремонт, известить об обнаружении такого объекта органы, предусмотренные законодательством Российской Федерации об объектах культурного наследия.

**Статья 41. Приемка объекта и выдача разрешения
на ввод объекта в эксплуатацию.**

1. Разрешение на ввод объекта в эксплуатацию в городе Мичуринске выдается в соответствии с федеральным и областным законодательством, настоящими Правилами.

2. Разрешение на ввод объекта в эксплуатацию выдается администрацией города Мичуринска.

3. Для ввода объекта в эксплуатацию застройщик обращается в администрацию города Мичуринска непосредственно либо через многофункциональный центр с заявлением о выдаче разрешения на ввод объекта в эксплуатацию, к которому прилагаются документы, предусмотренные ст. 55 Градостроительного кодекса Российской Федерации.

4. Администрация города Мичуринска в течение семи рабочих дней со дня поступления заявления о выдаче разрешения на ввод объекта в эксплуатацию обязаны обеспечить проверку наличия и правильности оформления документов, приложенных к заявлению, осмотр объекта капитального строительства и выдать заявителю разрешение на ввод объекта в эксплуатацию или отказать в выдаче такого разрешения с указанием причин отказа. В ходе осмотра построенного, реконструированного объекта капитального строительства осуществляется проверка соответствия такого объекта требованиям, указанным в разрешении на строительство, требованиям к строительству, реконструкции объекта капитального строительства, установленным на дату выдачи представленного для получения разрешения на строительство градостроительного плана земельного участка, или в случае строительства, реконструкции линейного объекта требованиям проекта планировки территории и проекта межевания территории, а также разрешенному использованию земельного участка, ограничениям, установленным в соответствии с земельным и иным законодательством Российской Федерации, требованиям проектной документации, в том числе требованиям энергетической эффективности и требованиям оснащенности объекта капитального строительства приборами учета используемых энергетических ресурсов, за исключением случаев осуществления если при строительстве, реконструкции объекта капитального строительства осуществляется государственный строительный надзор, осмотр такого объекта органом, выдавшим разрешение на строительство, не проводится.

(в редакции решения Мичуринского городского Совета депутатов Тамбовской области от 05.10.2017 № 289)

5. В случае, если при строительстве, реконструкции объекта капитального строительства осуществляется государственный строительный надзор, осмотр такого объекта администрацией города Мичуринска не проводится.

6. Отказ в выдаче разрешения на ввод объекта в эксплуатацию допускается только по основаниям, предусмотренным Градостроительным кодексом Российской Федерации. Отказ в выдаче разрешения на ввод объекта в эксплуатацию может быть оспорен в судебном порядке.

7. Разрешение на ввод в эксплуатацию выдается застройщику в случае, если в администрацию города Мичуринска переданы безвозмездно копия схемы, отображающей расположение построенного, реконструированного объекта капитального строительства, расположение сетей инженерно-технического обеспечения в границах земельного участка и планировочная организация земельного участка, для размещения такой копии в информационной системе обеспечения градостроительной деятельности.

8. Разрешение на ввод объекта в эксплуатацию является основанием для постановки на государственный учет построенного объекта капитального строительства, внесения изменений в документы государственного учета реконструированного объекта капитального строительства.

9. В разрешении на ввод объекта в эксплуатацию должны быть отражены сведения об объекте капитального строительства в объеме, необходимом для осуществления его государственного кадастрового учета. Состав таких сведений должен соответствовать установленным в соответствии с Федеральным законом 13 июля 2015 года № 218-ФЗ «О государственной регистрации недвижимости» требованиям к составу сведений в графической и текстовой частях технического плана.

(в редакции решения Мичуринского городского Совета депутатов Тамбовской области от 05.10.2017 № 289)

10. Форма разрешения на ввод объекта в эксплуатацию устанавливается уполномоченным Правительством Российской Федерации федеральным органом исполнительной власти.

11. В течение трех дней со дня выдачи разрешения на ввод объекта в эксплуатацию администрация города Мичуринска, направляет копию такого разрешения в федеральный орган исполнительной власти, уполномоченный на осуществление государственного строительного надзора, в случае, если выдано разрешение на ввод в эксплуатацию объектов капитального строительства, указанных в пункте 5.1 статьи 6 Градостроительного кодекса Российской Федерации, или в орган исполнительной власти Тамбовской области, уполномоченный на осуществление государственного строительного надзора, в случае, если выдано разрешение на ввод в эксплуатацию иных объектов капитального строительства.

Глава 10. Положения о внесении изменений в Правила.

Статья 42. Порядок внесения изменений в Правила землепользования и застройки городского округа - город Мичуринск Тамбовской области.

1. Внесение изменений в настоящие Правила осуществляется в порядке, предусмотренном статьями 31 и 32 Градостроительного кодекса Российской Федерации.

2. Основаниями для рассмотрения главой города Мичуринска вопроса о внесении изменений в настоящие Правила являются:

1) несоответствие Правил Генеральному плану города Мичуринска, возникшее в результате внесения в Генеральный план изменений;

2) поступление предложений об изменении границ территориальных зон, изменении градостроительных регламентов;

3. Предложения о внесении изменений в Правила землепользования и застройки направляются в Комиссию по землепользованию и застройке города Мичуринска:

1) федеральными органами исполнительной власти в случаях, если Правила могут воспрепятствовать функционированию, размещению объектов капитального строительства федерального значения;

2) органами исполнительной власти Тамбовской области в случаях, если Правила могут воспрепятствовать функционированию, размещению объектов капитального строительства регионального значения;

3) органами местного самоуправления города Мичуринска в случаях, если необходимо совершенствовать порядок регулирования землепользования и застройки на территории города;

4) физическими или юридическими лицами в инициативном порядке либо в случаях, если в результате применения Правил, земельные участки и объекты капитального строительства не используются эффективно, причиняется вред их правообладателям, снижается стоимость земельных участков и объектов капитального строительства, не реализуются права и законные интересы граждан и их объединений.

3.1. В случае, если настоящими правилами землепользования и застройки не обеспечена в соответствии с частью 3.1 статьи 31 Градостроительного кодекса Российской Федерации возможность размещения на территориях города Мичуринска предусмотренных документами территориального планирования объектов федерального значения, объектов регионального значения, объектов местного значения муниципального района (за исключением линейных объектов), уполномоченный федеральный орган исполнительной власти, уполномоченный орган исполнительной власти Тамбовской области, уполномоченный орган местного самоуправления муниципального района направляют главе города Мичуринска требование о внесении изменений в настоящие правила землепользования и застройки в целях обеспечения размещения указанных объектов.

(в редакции решения Мичуринского городского Совета депутатов Тамбовской области от 05.10.2017 № 289)

3.2. В случае, предусмотренном частью 3.1 настоящей статьи, глава города Мичуринска обеспечивает внесение изменений в настоящие правила землепользования и застройки в течение тридцати дней со дня получения указанного в части 3.1 настоящей статьи требования.

(в редакции решения Мичуринского городского Совета депутатов Тамбовской области от 05.10.2017 № 289)

3.3. В целях внесения изменений в настоящие правила землепользования и застройки в случае, предусмотренном частью 3.1 настоящей статьи, проведение публичных слушаний не требуется.

4. Комиссия по землепользованию и застройке города в течение тридцати дней со дня поступления предложения о внесении изменения в правила землепользования и застройки осуществляет подготовку заключения, в котором содержатся рекомендации о внесении в соответствии с поступившим предложением изменения в настоящие Правила или об отклонении такого предложения с указанием причин отклонения, и направляет это заключение главе города Мичуринска.

5. Глава города Мичуринска с учётом рекомендаций, содержащихся в заключении комиссии, в течение тридцати дней принимает решение о подготовке проекта о внесении изменения в настоящие Правила землепользования и застройки или об отклонении предложения о внесении изменения в данные правила с указанием причин отклонения и направляет копию такого решения заявителям.

Глава 11. Контроль над использованием земельных участков и иных объектов недвижимости. Ответственность за нарушения Правил.

Статья 43. Изменение одного вида разрешенного использования земельных участков и объектов капитального строительства на другой вид такого использования

1. Порядок изменения одного вида на другой вид разрешенного использования земельных участков и иных объектов недвижимости определяется градостроительным законодательством и в соответствии с ним – настоящими Правилами, иными правовыми актами муниципального образования.

(Пункт утратил силу. В редакции решения Мичуринского городского Совета депутатов Тамбовской области от 28.12.2016 № 206)

2. Изменение одного вида разрешенного использования земельных участков и объектов капитального строительства на другой вид такого использования осуществляется в соответствии с градостроительным регламентом при условии соблюдения требований технических регламентов, установленных настоящими Правилами.

(В редакции решения Мичуринского городского Совета депутатов Тамбовской области от 28.12.2016 № 206)

3. Правом на изменение одного вида на другой вид разрешенного использования земельных участков и иных объектов недвижимости обладают:

– собственники земельных участков, являющиеся одновременно собственниками расположенных на этих участках зданий, строений, сооружений;

– собственники зданий, строений, сооружений, владеющие земельными участками на праве аренды;

– лица, владеющие земельными участками на праве аренды, срок которой согласно договору аренды составляет не менее пяти лет (за исключением земельных участков, предоставленных для конкретного вида разрешенного использования из состава земель общего пользования);

– лица, владеющие земельными участками на праве аренды, срок которой составляет менее пяти лет, но при наличии в договоре аренды согласия собственника на изменение одного вида на другой вид разрешенного использования земельных участков и иных объектов недвижимости (за исключением земельных участков, предоставленных для конкретного вида разрешенного использования из состава земель общего пользования);

– лица, владеющие зданиями, строениями, сооружениями, их частями на праве аренды при наличии в договоре аренды согласия собственника на изменение одного вида на другой вид разрешенного использования объектов недвижимости

– собственники квартир в многоквартирных домах – в случаях, когда одновременно имеются следующие условия и соблюдаются следующие требования:

а) многоквартирные дома, расположены в территориальных зонах, где настоящими Правилами предусмотрена возможность изменения жилого назначения расположенных на первых этажах помещений в нежилое;

б) обеспечиваются требования о наличии изолированного входа в такие квартиры, помещения (минуя помещения общего пользования многоквартирных домов);

в) соблюдаются требования технических регламентов безопасности (а до введения их в действие – требования строительных норм и правил, иных обязательных требований).

4. Изменение одного вида на другой вид разрешенного использования земельных участков и иных объектов недвижимости осуществляется при условии:

1) получения лицом, обладающим правом на изменение одного вида на другой вид разрешенного использования земельных участков и иных объектов недвижимости, разрешения на такое изменение с учетом результатов публичных слушаний в порядке, определенном настоящими Правилами, - в случаях, когда испрашиваемый вид разрешенного

использования земельных участков и иных объектов недвижимости является условно разрешенным;

2) выполнения технических регламентов – в случаях, когда изменение одного вида на другой вид разрешенного использования земельных участков и иных объектов недвижимости связано с необходимостью подготовки проектной документации и получением разрешения на строительство;

3) получения лицом, обладающим правом на изменение одного вида на другой вид разрешенного использования земельных участков и иных объектов недвижимости, от структурного подразделения администрации города Мичуринска в области архитектуры и градостроительства заключения о том, что изменение одного вида на другой вид разрешенного использования земельных участков и иных объектов недвижимости не связано с необходимостью подготовки проектной документации и может быть осуществлено без получения разрешения на строительство – в соответствующих случаях.

5. Правообладатели земельных участков, размеры которых меньше установленных градостроительным регламентом минимальных размеров земельных участков либо конфигурация, инженерно-геологические или иные характеристики которых неблагоприятны для застройки, вправе обратиться за разрешениями на отклонение от предельных параметров разрешенного строительства, реконструкции объектов капитального строительства.

5.1. Отклонение от предельных параметров разрешенного строительства, реконструкции объектов капитального строительства разрешается для отдельного земельного участка при соблюдении требований технических регламентов.

5.2. Заинтересованное в получении разрешения на отклонение от предельных параметров разрешенного строительства, реконструкции объектов капитального строительства лицо направляет в Комиссию заявление о предоставлении такого разрешения. Комиссия организует проведение публичных слушаний в соответствии с положениями главы 7 настоящих Правил.

5.3. На основании заключения о результатах публичных слушаний по вопросу о предоставлении разрешения на отклонение от предельных параметров разрешенного строительства, реконструкции объектов капитального строительства Комиссия осуществляет подготовку рекомендаций о предоставлении такого разрешения или об отказе в предоставлении такого разрешения с указанием причин принятого решения и направляет указанные рекомендации главе города Мичуринска.

5.4. Глава города Мичуринска в течение семи дней со дня поступления указанных в части 5.3 настоящей статьи рекомендаций принимает решение о предоставлении разрешения на отклонение от предельных параметров разрешенного строительства, реконструкции объектов капитального строительства или об отказе в предоставлении такого разрешения с указанием причин принятого решения.

5.5. Физическое или юридическое лицо вправе оспорить в судебном порядке решение о предоставлении разрешения на отклонение от предельных параметров разрешенного строительства, реконструкции объектов капитального строительства или об отказе в предоставлении такого разрешения.

Статья 44. Контроль над использованием объектов недвижимости.

Контроль над использованием объектов недвижимости осуществляют должностные лица надзорных и контролирующих органов, которым в соответствии с законодательством предоставлены такие полномочия.

Должностные лица надзорных и контролирующих органов, действуя в соответствии с законодательством, вправе производить наружный и внутренний осмотр объектов недвижимости, получать от правообладателей недвижимости необходимую информацию,

знакомиться с документацией, относящейся к использованию и изменению объектов недвижимости.

Правообладатели объектов недвижимости обязаны оказывать должностным лицам надзорных и контрольных органов, действующим в соответствии с законодательством, содействие в выполнении ими своих обязанностей.

Статья 45. Ответственность за нарушения Правил.

За нарушение настоящих Правил физические и юридические лица, а также должностные лица несут ответственность в соответствии с законодательством Российской Федерации, Тамбовской области.






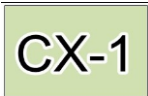


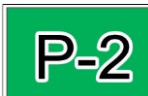
ЧАСТЬ 2. ГРАДОСТРОИТЕЛЬНЫЕ РЕГЛАМЕНТЫ.

Статья 46. Территориальные зоны.

В рамках градостроительного зонирования территории муниципального образования установлены следующие виды территориальных зон:

Таблица 46.1. Виды территориальных зон.

Тип территориальной зоны	Виды зон	Имя зоны	Описание
Жилые зоны (Ж)	Зона застройки индивидуальными жилыми домами		Зона застройки индивидуальными жилыми домами коттеджного и усадебного типа высотой 1-3 этажа.
	Зона садоводческих или огороднических некоммерческих объединений		Зона для ведения садоводства, огородного хозяйства, размещения участков (территорий) общего пользования
	Зона застройки малоэтажными жилыми домами		Зона застройки многоквартирными жилыми домами высотой до 4 этажей.
	Зона застройки среднеэтажными жилыми домами		Зона застройки многоквартирными жилыми домами высотой 5 этажей и более.
Общественно-деловые зоны (О)	Многофункциональная общественно-деловая зона		Зона размещения объектов торговли и общественного питания, офисов и контор различных организаций, отделений банков, проектных и научно-исследовательских бюро и т.п.
	Зона объектов науки, высшего и среднего специального образования		Зона размещения образовательных учреждений высшего и среднего профессионального образования, научно-исследовательских учреждений, а также обслуживающих объектов, вспомогательных по отношению к основному назначению зоны.
	Зона объектов здравоохранения и социальной защиты		Зона размещения объектов здравоохранения, учебно-образовательных, культурно-досуговых, спортивных объектов. Зона объектов социального обеспечения (дома-интернаты, центры соц. помощи, социально-реабилитационные центры и т.п.) Зона размещения культовых зданий и

			сооружений.
Производственные и коммунально-складские зоны (П)	Производственная зона		Зона предприятий I, II, III, IV, V классов вредности
	Смешанная производственная зона, зона складских объектов		Зона складов, баз, товарных станций, гаражей и т.п.
Зоны инженерной инфраструктуры (И)	Зона инженерной инфраструктуры		Зона размещения объектов газоснабжения и электроснабжения, объектов водоснабжения и водоотведения, объектов связи и т.п.
Зоны транспортной инфраструктуры (Т)	Зона транспортной инфраструктуры		Зона размещения полос отвода автомобильных дорог, размещения портов, речных вокзалов, аэропортов, аэровокзалов и т.п.
	Зона железнодорожного транспорта		Зона размещения полос отвода железных дорог, размещения железнодорожных вокзалов, полос отведения железнодорожных путей и т.п.
Зоны сельскохозяйственного использования (Сх)	Зона сельскохозяйственных угодий		Зона размещения сельскохозяйственных угодий: пашни, сенокосы, пастбища, залежи, многолетние насаждения, сады, виноградники и т.п.
	Зона сельскохозяйственного производства		Объекты сельскохозяйственного назначения, предназначенные для ведения сельского хозяйства, садоводства, личного подсобного хозяйства, развития объектов сельскохозяйственного назначения.
Рекреационные зоны (Р)	Зона озелененных территорий общего пользования (лесопарки, парки, сады, скверы, бульвары, набережные, городские сады)		Зона размещения парков, скверов, садов, бульваров, используемых в целях кратковременного отдыха, проведения досуга населения
	Лесопарковая зона		Зона для сохранения природного ландшафта, экологически-чистой

			окружающей среды, а также для организации отдыха и досуга населения
	Зона объектов санаторно-курортного лечения, массового отдыха населения, туризма		Зона для размещения рекреационных объектов, предназначенных для длительного отдыха и оздоровления населения
Зоны специального назначения (С)	Зона кладбищ		Зона размещения кладбищ, крематориев, скотомогильников, мемориальных парков
	Зона складирования и захоронения отходов		Зона для размещения полигонов ТБО, свалок
	Зона режимных территорий		Зона режимных территорий, предназначенные для размещения объектов обороны, безопасности и космической деятельности, аэродромов, режимных объектов связи, а также мест содержания под стражей подозреваемых и обвиняемых, учреждений и органов, исполняющих наказание

Статья 47. Общие требования в части видов разрешенного использования земельных участков и объектов капитального строительства.

1. Градостроительные регламенты в части видов разрешенного использования земельных участков и объектов капитального строительства включают:

- основные виды разрешенного использования;
- условно разрешенные виды использования;
- вспомогательные виды разрешенного использования.

2. Градостроительные регламенты в части видов разрешенного использования земельных участков и объектов капитального строительства разделены по степени разрешения относительно главной функции:

- основные виды разрешенного использования – виды, предназначенные для реализации главной функции;
- условно разрешенные виды использования – виды, предназначенные для реализации главной функции, при этом требующие рассмотрения на публичных слушаниях или общественных обсуждениях и получения разрешения;
- вспомогательные виды разрешенного использования – виды, допустимые только в качестве дополнительных видов по отношению к основным видам разрешенного использования и условно разрешенным видам использования и осуществляемые совместно с ними. В случае если основной или условно разрешенный вид использования не установлены, вспомогательный вид использования не считается разрешенным.

3. В части основных видов разрешенного использования и условно разрешенных видов использования земельных участков и объектов капитального строительства градостроительными регламентами установлены общие требования к их применению, относящиеся ко всем установленным территориальным зонам в целом, и требования, относящиеся к каждой из установленных территориальных зон в отдельности.

4. В части вспомогательных видов разрешенного использования земельных участков и объектов капитального строительства градостроительными регламентами установлены общие требования к их применению, относящиеся ко всем установленным территориальным зонам в целом и указанные в настоящей статье.

5. Устанавливаются следующие общие требования к применению основных видов разрешенного использования и условно разрешенных видов использования земельных участков и объектов капитального строительства:

1) при соблюдении требований технических регламентов и действующих нормативов градостроительного проектирования допускается применение двух и более основных, вспомогательных и условно разрешенных видов использования в пределах одного земельного участка одновременно, в том числе в пределах одного здания;

2) размещение объектов основных и условно разрешенных видов использования во встроенных и встроенно-пристроенных в жилые дома помещениях осуществляется в соответствии с градостроительными регламентами, при условии соблюдения требований технических регламентов и иных требований в соответствии с действующим законодательством;

3) объекты, предназначенные для обеспечения функционирования и эксплуатации объектов недвижимости (линейные и инженерно-технические объекты, в том числе канализационные насосные станции, распределительные подстанции, трансформаторные подстанции, газораспределительные подстанции, котельные, повысительные водопроводные насосные станции, водонапорные башни, водомерные узлы, водозаборные скважины, локальные очистные сооружения, очистные сооружения поверхностного стока, объекты телефонизации, связи и т.д.), а также общественные туалеты, элементы благоустройства, объекты гражданской обороны и предотвращения чрезвычайных ситуаций, если для их размещения требуются отдельные земельные участки, относятся к разрешенным видам использования на территории всех зон при соблюдении требований технических регламентов и действующих нормативов градостроительного проектирования и при отсутствии норм законодательства, запрещающих их применение;

4) гаражи для инвалидов (временно размещаемые) относятся к разрешенным видам использования на территории всех зон при соблюдении требований технических регламентов и действующих нормативов градостроительного проектирования, за исключением зон специального назначения, природно-рекреационных зон, зон военных объектов и иных режимных территорий;

5) размещение нестационарных торговых объектов осуществляется в соответствии с утвержденной постановлением администрации схемой размещения нестационарных торговых объектов на территории муниципального образования;

6. Виды использования недвижимости, отсутствующие в настоящих Правилах, являются условно разрешенными для соответствующей территориальной зоны и могут быть разрешены в порядке, предусмотренном статьей 9 Правил.

7. В числе общих требований к размещению вспомогательных видов разрешенного использования земельных участков и объектов капитального строительства градостроительными регламентами установлены следующие:

1) при соблюдении требований технических регламентов, действующих нормативов градостроительного проектирования, иных требований в соответствии с действующим законодательством допускаются в качестве вспомогательных видов разрешенного использования виды, технологически связанные с объектами основных и условно разрешенных видов использования или необходимые для их обслуживания, функционирования, благоустройства, инженерного обеспечения, безопасности.

8. Использование земельных участков, на которые действие градостроительных регламентов не распространяется или для которых градостроительные регламенты не устанавливаются, определяется уполномоченными федеральными органами исполнительной власти, уполномоченными органами исполнительной власти субъектов Российской Федерации или уполномоченными органами местного самоуправления в соответствии с федеральными законами. Использование земельных участков в границах особых экономических зон определяется органами управления особыми экономическими зонами

9. Земельные участки или объекты капитального строительства, виды разрешенного использования, предельные (минимальные и (или) максимальные) размеры и предельные параметры которых не соответствуют градостроительному регламенту, могут использоваться без установления срока приведения их в соответствие с градостроительным регламентом, за исключением случаев, если использование таких земельных участков и объектов капитального строительства опасно для жизни или здоровья человека, для окружающей среды, объектов культурного наследия. Реконструкция указанных объектов капитального строительства может осуществляться только путем приведения таких объектов в соответствие с градостроительным регламентом или путем уменьшения их несоответствия предельным параметрам разрешенного строительства, реконструкции.

В случае если использование указанных в части 9 настоящей статьи земельных участков и объектов капитального строительства продолжается и опасно для жизни или здоровья человека, для окружающей среды, объектов культурного наследия, в соответствии с федеральными законами может быть наложен запрет на использование таких земельных участков и объектов.

допускается реконструкция и восстановление существующих объектов индивидуального жилищного строительства на территории зон, в которых указанные объекты не являются разрешенными объектами капитального строительства. В рассматриваемом случае предельные параметры разрешенного строительства, реконструкции объектов индивидуального жилищного строительства применяются как установленные для зоны застройки индивидуальными жилыми домами.

Статья 48. Общие требования в части предельных размеров земельных участков и предельных параметров разрешенного строительства, реконструкции объектов капитального строительства.

1. Предельные (минимальные и (или) максимальные) размеры земельных участков и предельные параметры разрешенного строительства, реконструкции объектов капитального строительства включают:

- предельную (минимальную и (или) максимальную) площадь земельных участков;
- минимальные отступы от границ земельных участков в целях определения мест допустимого размещения зданий, строений, сооружений, за пределами которых запрещено строительство зданий, строений, сооружений;
- предельное количество этажей или предельную высоту зданий, строений, сооружений;
- максимальный процент застройки в границах земельного участка, определяемый как отношение суммарной площади земельного участка, которая может быть застроена, ко всей площади земельного участка.

2. Кроме указанных в пункте 1 настоящей статьи предельных параметров разрешенного строительства, реконструкции объектов капитального строительства разрешение на отклонение можно запросить на уменьшение минимального отступа от красной линии или максимальный выступ за красную линию частей зданий, строений, сооружений в пределах границ земельного участка.

3. В части предельных (минимальных и (или) максимальных) размеров земельных участков градостроительными регламентами установлены следующие общие требования к размерам земельных участков:

1) предельные (минимальные и максимальные) размеры земельных участков, предоставляемых гражданам из находящихся в государственной или муниципальной собственности земель и приведены в таблице 19.3.1.

Таблица 48.3.1.

Назначение	Минимальный размер	Максимальный размер
для ведения личного подсобного хозяйства	0,05 га	5,00 га
для индивидуального жилищного строительства в городе Мичуринск	0,03 га	0,2 га
для ведения садоводства	0,04 га	0,25 га

Для ведения животноводства, для осуществления деятельности крестьянского (фермерского) хозяйства, для ведения личного подсобного хозяйства земельные участки не предоставляются на территории населенного пункта город Мичуринск.

Предельные (максимальные) размеры земельных участков, предоставляемых на территории город Мичуринск из земель, находящихся в государственной или муниципальной собственности, гражданам, имеющим в соответствии с нормативно-правовыми актами Тамбовской области право на предоставление таких земельных участков в собственность бесплатно, устанавливаются:

- для индивидуального жилищного строительства – 0,2 га;
- для ведения личного подсобного хозяйства в границах населенного пункта (за исключением населенного пункта город Мичуринск) – 5 га.

2) если федеральными законами, законами Тамбовской области в целях предоставления земельных участков, находящихся в государственной или муниципальной собственности, установлены иные предельные (максимальные и минимальные) размеры земельных участков для индивидуального жилищного строительства, то в указанных целях применяются предельные (максимальные и минимальные) размеры земельных участков, установленные федеральными законами, законами Тамбовской области;

3) если по инициативе правообладателей земельных участков, которые предназначены для индивидуального жилищного строительства или на которых расположены индивидуальные жилые дома, осуществляются раздел, объединение, перераспределение земельных участков, размеры образованных земельных участков не должны быть меньше минимального размера земельных участков, предусмотренных пунктами 1, 2 части 3 настоящей статьи;

4) размеры земельных участков, на которых расположены индивидуальные жилые дома, в границах застроенных территорий различных территориальных зон устанавливаются с учетом фактического землепользования, правоустанавливающих (правоудостоверяющих) документов какого-либо лица на земельный участок и градостроительных нормативов и правил, действовавших в период застройки указанных территорий;

5) если фактическое землепользование более площади, указанной в правоустанавливающем (правоудостоверяющем) документе, на величину, не превышающую минимальный размер земельных участков, предусмотренный пунктом 1 части 3 настоящей статьи, размер земельного участка устанавливается с учетом фактического землепользования.

4. Показатели плотности застройки участков территориальных зон приведены в таблице 48.4.1.

Таблица 48.4.1

Территориальные зоны	Коэффициент застройки	Коэффициент плотности застройки
Жилая		
Застройка многоквартирными многоэтажными жилыми домами	0,4	1,2
То же - реконструируемая	0,6	1,6
Застройка многоквартирными жилыми домами малой и средней этажности	0,4	0,8
Застройка блокированными жилыми домами с приквартирными земельными участками	0,3	0,6
Застройка одно – двухквартирными жилыми домами с приусадебными земельными участками	0,2	0,4
Общественно-деловая		
Многофункциональная застройка	1,0	3,0
Специализированная общественная застройка	0,8	2,4

Производственная		
Промышленная	0,8	2,4
Научно-производственная*	0,6	1,0
Коммунально-складская	0,6	1,8
* Без учета опытных полей и полигонов, резервных территорий и санитарно-защитных зон.		
Примечания		
<p>1. Для жилых, общественно-деловых зон коэффициенты застройки и коэффициенты плотности застройки приведены для территории квартала (брутто) с учетом необходимых по расчету учреждений и предприятий обслуживания, гаражей; стоянок для автомобилей, зеленых насаждений, площадок и других объектов благоустройства. Для производственных зон указанные коэффициенты приведены для кварталов производственной застройки, включающей один или несколько объектов.</p> <p>2. При подсчете коэффициентов плотности застройки площадь этажей определяется по внешним размерам здания. Учитываются только надземные этажи, включая мансардные. Подземные этажи зданий и сооружений не учитываются. Подземное сооружение не учитывается, если поверхность земли (надземная территория) над ним используется под озеленение, организацию площадок, автостоянок и другие виды благоустройства.</p> <p>3. Границами кварталов являются красные линии.</p> <p>4. При реконструкции сложившихся кварталов жилых, общественно-деловых зон (включая надстройку этажей, мансард) необходимо предусматривать требуемый по расчету объем учреждений и предприятий обслуживания для проживающего в этих кварталах населения. Допускается учитывать имеющиеся в соседних кварталах учреждения обслуживания при соблюдении нормативных радиусов их доступности (кроме дошкольных учреждений и начальных школ). В условиях реконструкции существующей застройки плотность застройки допускается повышать, но не более чем на 30% при соблюдении санитарно-гигиенических и противопожарных норм с учетом раздела 15.</p>		

Основными показателями плотности застройки являются:

- коэффициент застройки – отношение площади, занятой под зданиями и сооружениями, к площади участка (квартала);
- коэффициент плотности застройки – отношение площади всех этажей зданий и сооружений к площади участка (квартала).

Статья 49. Общие требования в части ограничений использования земельных участков и объектов капитального строительства.

1. Использование земельных участков и объектов капитального строительства, расположенных в пределах зон с особыми условиями использования территорий, осуществляется в соответствии с градостроительными регламентами, определенными настоящими Правилами, с учетом ограничений, установленных законами, иными нормативными правовыми актами применительно к зонам с особым использованием территорий.

2. В случае если земельный участок и объект капитального строительства расположены на территории зон с особыми условиями использования территорий, правовой режим использования и застройки территории указанного земельного участка определяется совокупностью ограничений, установленных настоящими градостроительными регламентами и законодательством Российской Федерации. При этом более жесткие ограничения являются приоритетными.

3. Ограничения использования земельных участков и объектов капитального строительства на территориях подверженных риску возникновения чрезвычайных ситуаций природного и техногенного характера и воздействия их последствий устанавливаются с

целью защиты населения и территорий, в том числе при возникновении чрезвычайных ситуаций.

Указанные ограничения определяются режимом использования земельных участков и объектов капитального строительства, устанавливаемым в соответствии с законодательством Российской Федерации в области защиты населения и территориях от чрезвычайных ситуаций природного и техногенного характера.

Принципиальное содержание указанного режима применительно к территориям, подверженным риску возникновения чрезвычайных ситуаций природного и техногенного характера и воздействия их последствий, границы которых отображены на карте градостроительного зонирования в части отображения границ зон с особыми условиями использования территории, в части границ территорий, подверженных риску возникновения чрезвычайных ситуаций природного и техногенного характера и воздействия их последствий, определяется в составе разделов "Инженерно-технические мероприятия гражданской обороны, мероприятия по предупреждению чрезвычайных ситуаций", разрабатываемых в установленном порядке в составе документации по планировке территории.

Статья 50. Перечень зон с особыми условиями использования территорий.

Зоны с особыми условиями использования территорий включают:

- охранные;
- санитарно-защитные зоны;
- водоохранные зоны;
- зоны затопления, подтопления;
- зоны санитарной охраны источников питьевого и хозяйственно-бытового водоснабжения;
- зоны охраны объектов культурного наследия;
- иные зоны.

Статья 51. Охранные зоны.

Ограничения использования земельных участков и объектов капитального строительства установлены следующими нормативными правовыми актами:

- Правила устройства электроустановок;
- Правилами установления охранных зон объектов электросетевого хозяйства и особых условий использования земельных участков, расположенных в границах таких зон, утвержденные постановлением Правительства РФ от 24.02.2009 № 160 «О порядке установления охранных зон объектов электросетевого хозяйства и особых условий использования земельных участков, расположенных в границах таких зон».
- Правила установления охранных зон объектов системы газоснабжения утверждены Федеральным законом от 31.03.1999 г. № 69-ФЗ «О газоснабжении в Российской Федерации»; Постановление Правительства Российской Федерации от 20.11.2000 г. № 878 «Об утверждении Правил охраны газораспределительных сетей».
- Правила охраны магистральных трубопроводов, утвержденные Минтопэнерго РФ 29.04.1992, Постановлением Госгортехнадзора РФ от 22.04.1992 г. № 9.
- Правила установления охранных зон канализационных систем и сооружений установлены МДК 3-02.2001. «Правила технической эксплуатации систем и сооружений коммунального водоснабжения и канализации».

Статья 52. Санитарно-защитные зоны.

Ограничения использования земельных участков и объектов капитального

строительства установлены следующими нормативными правовыми актами:

- СП 42.13330.2011 "Градостроительство. Планировка и застройка городских и сельских поселений" (актуализированная редакция СНиП 2.07.01-89*);
- СанПиН 2.2.1/2.1.1.1200-03 "Санитарно-защитные зоны и санитарная классификация предприятий, сооружений и иных объектов".

Статья 53. Водоохранные зоны.

1. Ограничения использования земельных участков и объектов капитального строительства установлены следующими нормативными правовыми актами:

- Водный кодекс Российской Федерации;
- СП 42.13330.2011 "Градостроительство. Планировка и застройка городских и сельских поселений" (актуализированная редакция СНиП 2.07.01-89*);
- СанПиН 2.1.5.980-00 "Гигиенические требования к охране поверхностных вод".

2. Порядок установления на местности границ водоохраных зон и границ прибрежных защитных полос водных объектов, в том числе посредством размещения специальных информационных знаков определяется "Правилами установления на местности границ водоохраных зон и границ прибрежных защитных полос водных объектов" (утв. постановлением Правительства РФ от 10 января 2009 г. № 17).

Статья 54. Зоны затопления, подтопления.

Ограничения использования земельных участков и объектов капитального строительства установлены следующими нормативными правовыми актами:

- СП 42.13330.2011 "Градостроительство. Планировка и застройка городских и сельских поселений" (актуализированная редакция СНиП 2.07.01-89*);
- СП 104.13330.2016 "Инженерная защита территории от затопления и подтопления" Актуализированная редакция СНиП 2.06.15-85.

Статья 55. Зоны санитарной охраны источников питьевого и хозяйственно-бытового водоснабжения.

Ограничения использования земельных участков и объектов капитального строительства установлены следующими нормативными правовыми актами:

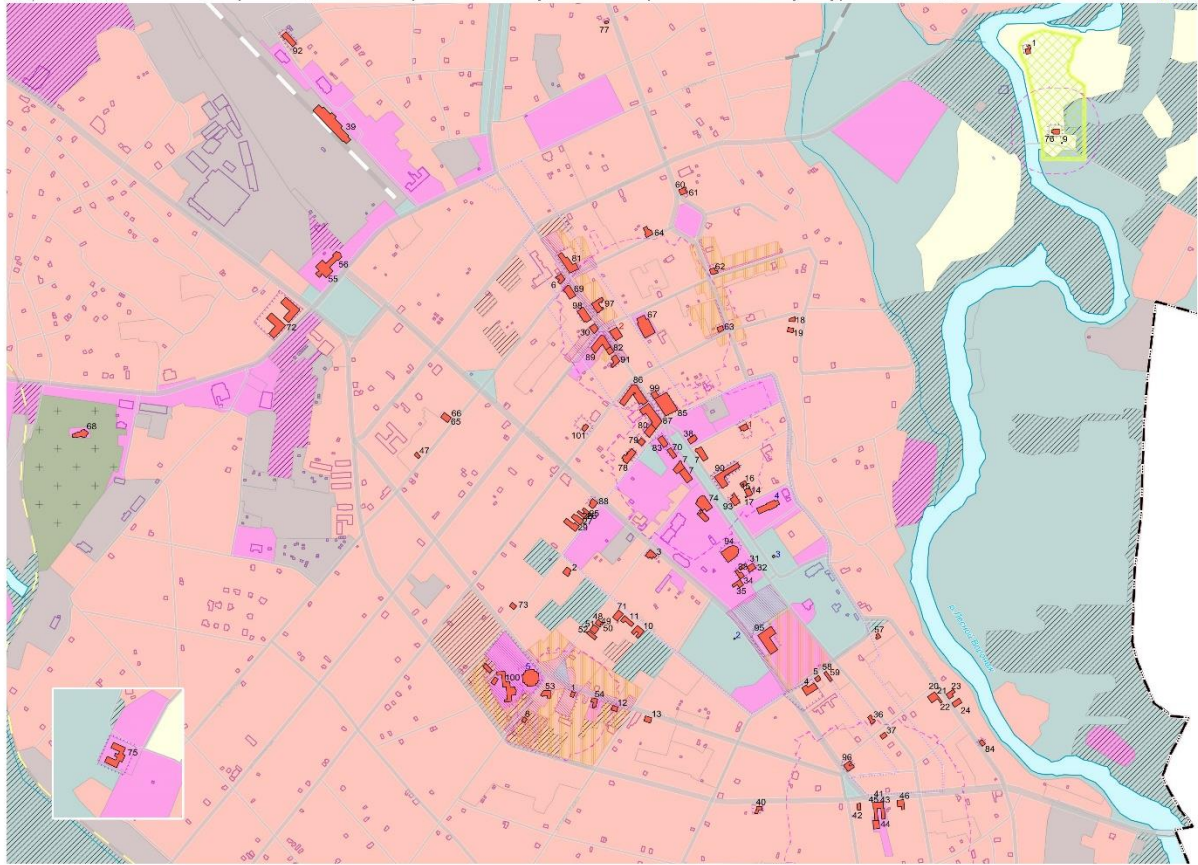
- Федеральный закон от 30.03.99 № 52-ФЗ "О санитарно-эпидемиологическом благополучии населения";
- СанПиН 2.1.4.1110-02 "Зоны санитарной охраны источников водоснабжения и водопроводов питьевого назначения".

Статья 56. Зоны охраны объектов культурного наследия.

Ограничения использования земельных участков и объектов капитального строительства установлены следующими нормативными правовыми актами:

- Федеральный закон от 25.06.2002 № 73-ФЗ "Об объектах культурного наследия (памятниках истории и культуры) народов Российской Федерации";
- Постановление Правительства РФ от 12.09.2015 № 972 "Об утверждении Положения о зонах охраны объектов культурного наследия (памятников истории и культуры) народов Российской Федерации и о признании утратившими силу отдельных положений нормативных правовых актов Правительства Российской Федерации".

Проект правил землепользования и застройки МО город Мичуринск Тамбовской области
Карта зон действия ограничений по условиям охраны объектов культурного наследия



Объекты культурного наследия федерального значения

1. Дом, в котором жил И. В. Мичурин в 1895 – 1930 гг.
2. Могила И. В. Мичурина
3. Памятник И. В. Мичурину
4. Ильинская церковь
5. Боголюбский собор

Объекты культурного наследия регионального значения

1. Дом, в котором жил народный художник СССР А.М. Герасимов
2. Вышний жилой дом
3. Жилой дом
4. Городская усадьба: главный дом, хозяйственная постройка, флигель, павильон, ограда
5. Типовые ворота городской усадьбы
6. Вышний жилой дом
7. Комплекс застройки улочки
8. Дом жилой
9. Бистро И.В. Мичурина
10. Усадьба городская. Главный дом
11. Усадьба городская. Каретный сарай и конюшня, холостройки, ворота
12. Дом жилой
13. Дом жилой
14. Усадьба городская (Блазвинной). Главный дом
15. Усадьба городская (Блазвинной). Конюшня
16. Усадьба городская (Блазвинной). Ворота
17. Усадьба городская (Блазвинной). Ворота
18. Дом жилой
19. Дом жилой
20. Усадьба городская
21. Усадьба городская. Главный дом
22. Усадьба городская. Склад с лавкой, ворота
23. Дом жилой
24. Дом жилой
25. Усадьба городская
26. Усадьба городская. Главный дом
27. Усадьба городская. Административное здание
28. Усадьба городская. Ограда
29. Магазины со складами
30. Дом жилой
31. Усадьба городская
32. Усадьба городская. Главный дом
33. Усадьба городская. Флигель, конюшня, хоз. постройки, ворота
34. Усадьба городская. Главный дом
35. Усадьба городская. Флигель, хоз. постройки, ворота
36. Магазины
37. Дом священника Сторожковской церкви
38. Здание торговое
39. Вокзал железнодорожный
40. Дом жилой
41. Усадьба городская
42. Усадьба городская. Флигель жилой
43. Усадьба городская. Главный дом
44. Усадьба городская. Хозяйственные флигели
45. Усадьба городская. Ворота
46. Дом почтмейстера
47. Дом жилой
48. Усадьба городская
49. Усадьба городская. Флигель жилой (северный)
50. Усадьба городская. Каретный сарай и конюшня
51. Усадьба городская. Главный дом
52. Усадьба городская. Флигель жилой
53. Вышний жилой дом
54. Вышний жилой дом
55. Церковь Святителя Николая
56. Богодолья
57. Вышний жилой дом

58. Усадьба городская Тушевых, комплекс
59. Усадьба городская Тушевых, комплекс. Главный дом
60. Усадьба городская, комплекс
61. Усадьба городская, комплекс. Главный дом
62. Жилой дом
63. Жилой дом
64. Общественное здание
65. Усадьба городская, комплекс
66. Усадьба городская, комплекс. Главный дом
67. Здание драматического театра
68. Сербская кладбищенская церковь
69. Дом жилой
70. Здание общественного назначения
71. Дом жилой
72. Казарные казарны
73. Дом жилой
74. Торговые ряды
75. Научно-лабораторный корпус Центральной генетической лаборатории
76. Дом Фролова
77. Дом, где жил писатель И.К. Голиков
78. Общественное здание
79. Дом жилой
80. Дом жилой
81. Дом купца Полянского
82. Дом жилой с магазином
83. Здание административное
84. Дом художника А.Д. Надеждина
85. Административное здание
86. Первое здание центрального научно-исследовательского института северного плодово-ягодного хозяйства им. И.В. Мичурина
87. Дом жилой с магазином
88. Дом жилой с магазином
89. Административное здание
90. Дом Полянский
91. Дом жилой с магазином
92. Дом, в котором жил физиолог С.С. Брюхоненко
93. Дом жилой с магазином
94. Кинотеатр «Октябрь»
95. Коммерческое училище
96. Дом жилой
97. Дом Стрельникова
98. Дома жильё с магазинами
99. Дом жилой с магазином
100. Боголюбский женский монастырь. Главный колодезь корпус с домовою церковью. Хлебобаканья. Келейный корпус для сестер
101. Дом семьи И.В. Мичурина

Объекты культурного наследия местного значения

1. Дом Коммунистический
2. Дом жилой

Функциональные зоны

- | план. | сущ. |
|---------|---|
| [Color] | Жилые зоны |
| [Color] | Производственные зоны, зоны инженерной и транспортной инфраструктур |
| [Color] | Общественно-деловые зоны |
| [Color] | Зоны сельскохозяйственного использования |
| [Color] | Зоны рекреационного назначения |
| [Color] | Зоны специального назначения |
| [Color] | Зона кладбищ |

Граница территории объекта культурного наследия

Зоны охраны объектов культурного наследия (памятников истории и культуры) народов Российской Федерации

Защитная зона объекта культурного наследия

Охранная зона объекта культурного наследия

Зона регулирования застройки и хозяйственной деятельности

Особо охраняемые природные территории

Памятник природы

Иные территории

Заповедная зона

Имя	Коллж.	Лист	№ Дел.	Подпись	Дата
Ген. директор					
Проектировщик					
Оформление графической части проекта правил землепользования и застройки МО город Мичуринск Тамбовской области					
Карта зон действия ограничений по условиям охраны объектов культурного наследия				Стадия	Лист
Масштаб 1:5000					
ООО "Земля"					

Статья 57. Земельные участки, на которые действие градостроительного регламента не распространяется.

Действие градостроительного регламента не распространяется на земельные участки:

- 1) в границах территорий памятников и ансамблей, включенных в единый государственный реестр объектов культурного наследия (памятников истории и культуры) народов Российской Федерации, а также в границах территорий памятников или ансамблей, которые являются выявленными объектами культурного наследия и решения о режиме содержания, параметрах реставрации, консервации, воссоздания, ремонта и приспособлении которых принимаются в порядке, установленном законодательством Российской Федерации об охране объектов культурного наследия;
- 2) в границах территорий общего пользования;
- 3) предназначенные для размещения линейных объектов и (или) занятые линейными объектами;
- 4) предоставленные для добычи полезных ископаемых.

Статья 58. Земельные участки, на которые градостроительные регламенты не устанавливаются.

Градостроительные регламенты не устанавливаются:

- для земель лесного фонда;
- для земель, покрытых поверхностными водами;
- для земель запаса;
- для земель особо охраняемых природных территорий (за исключением земель лечебно-оздоровительных местностей и курортов);
- для земель сельскохозяйственных угодий в составе земель сельскохозяйственного назначения;
- для земельных участков, расположенных в границах особых экономических зон и территорий опережающего социально-экономического развития.

Использование земельных участков, на которые действие градостроительных регламентов не распространяется или для которых градостроительные регламенты не устанавливаются, определяется уполномоченными федеральными органами исполнительной власти, уполномоченными органами исполнительной власти субъектов Российской Федерации или уполномоченными органами местного самоуправления в соответствии с федеральными законами.

Статья 59. Градостроительные регламенты. Жилые зоны - "Ж".

1. Ж-1 - Зона застройки индивидуальными жилыми домами.

Основные, вспомогательные и условно разрешенные виды использования земельных участков и объектов капитального строительства:

Наименование вида разрешенного использования	Описание вида разрешенного использования	Код
Основные виды разрешенного использования		
Для индивидуального жилищного строительства	Размещение жилого дома (отдельно стоящего здания количеством надземных этажей не более чем три, высотой не более двадцати метров, которое состоит из комнат и помещений вспомогательного использования, предназначенных для удовлетворения гражданами бытовых и иных нужд, связанных с их проживанием в таком здании, не предназначенного для раздела на самостоятельные объекты недвижимости); выращивание сельскохозяйственных культур; размещение индивидуальных гаражей и хозяйственных построек	2.1
Малоэтажная многоквартирная жилая застройка	Размещение малоэтажного многоквартирного жилого дома (дом, пригодный для постоянного проживания, высотой до 4 этажей, включая мансардный); разведение декоративных и плодовых деревьев, овощных и ягодных культур; размещение индивидуальных гаражей и иных вспомогательных сооружений; обустройство спортивных и детских площадок, площадок отдыха; размещение объектов обслуживания жилой застройки во встроенных, пристроенных и встроенно-пристроенных помещениях малоэтажного многоквартирного дома, если общая площадь таких помещений в малоэтажном многоквартирном доме не составляет более 15% общей площади помещений дома	2.1.1
Блокированная жилая застройка	Размещение жилого дома, имеющего одну или несколько общих стен с соседними жилыми домами (количеством этажей не более чем три, при общем количестве совмещенных домов не более десяти и каждый из которых предназначен для проживания одной семьи, имеет общую стену (общие стены) без проемов с соседним домом или соседними домами, расположен на отдельном земельном участке и имеет выход на территорию общего пользования (жилые дома блокированной застройки); разведение декоративных и плодовых деревьев, овощных и ягодных культур; размещение индивидуальных гаражей и иных вспомогательных сооружений; обустройство спортивных и детских площадок, площадок для отдыха	2.3
Коммунальное обслуживание	Размещение зданий и сооружений в целях обеспечения физических и юридических лиц коммунальными услугами. Содержание данного вида разрешенного использования включает в себя содержание видов разрешенного использования с кодами 3.1.1 – 3.1.2: размещение зданий и сооружений, обеспечивающих поставку воды, тепла, электричества, газа, отвод канализационных	3.1

	<p>стоков, очистку и уборку объектов недвижимости (котельных, водозаборов, очистных сооружений, насосных станций, водопроводов, линий электропередач, трансформаторных подстанций, газопроводов, линий связи, телефонных станций, канализаций, стоянок, гаражей и мастерских для обслуживания уборочной и аварийной техники, сооружений, необходимых для сбора и плавки снега);</p> <p>размещение зданий, предназначенных для приема физических и юридических лиц в связи с предоставлением им коммунальных услуг</p>	
Земельные участки (территории) общего пользования	Размещение объектов улично-дорожной сети, автомобильных дорог и пешеходных тротуаров в границах населенных пунктов, пешеходных переходов, набережных, береговых полос водных объектов общего пользования, скверов, бульваров, площадей, проездов, малых архитектурных форм благоустройства	12.0
Благоустройство территории	Размещение декоративных, технических, планировочных, конструктивных устройств, элементов озеленения, различных видов оборудования и оформления, малых архитектурных форм, некапитальных нестационарных строений и сооружений, информационных щитов и указателей, применяемых как составные части благоустройства территории, общественных туалетов	12.0.2
Вспомогательные виды разрешенного использования		
Обслуживание жилой застройки	Размещение объектов капитального строительства, размещение которых предусмотрено видами разрешенного использования с кодами 3.1, 3.2, 3.3, 3.4, 3.4.1, 3.5.1, 3.6, 3.7, 3.10.1, 4.1, 4.3, 4.4, 4.6, 5.1.2, 5.1.3, если их размещение необходимо для обслуживания жилой застройки, а также связано с проживанием граждан, не причиняет вреда окружающей среде и санитарному благополучию, не нарушает права жителей, не требует установления санитарной зоны	2.7
Хранение автотранспорта	Размещение отдельно стоящих и пристроенных гаражей, в том числе подземных, предназначенных для хранения автотранспорта, в том числе с разделением на машино-места, за исключением гаражей, размещение которых предусмотрено содержанием вида разрешенного использования с кодом 4.9	2.7.1
Условно разрешенные виды использования		
Хранение автотранспорта	Размещение отдельно стоящих и пристроенных гаражей, в том числе подземных, предназначенных для хранения автотранспорта, в том числе с разделением на машино-места, за исключением гаражей, размещение которых предусмотрено содержанием вида разрешенного использования с кодом 4.9	2.7.1
Бытовое обслуживание	Размещение объектов капитального строительства, предназначенных для оказания населению или организациям бытовых услуг (мастерские мелкого ремонта, ателье, бани, парикмахерские, прачечные, химчистки, похоронные бюро)	3.3

Амбулаторно-поликлиническое обслуживание	Размещение объектов капитального строительства, предназначенных для оказания гражданам амбулаторно-поликлинической медицинской помощи (поликлиники, фельдшерские пункты, пункты здравоохранения, центры матери и ребенка, диагностические центры, молочные кухни, станции донорства крови, клинические лаборатории)	3.4.1
Дошкольное, начальное и среднее общее образование	Размещение объектов капитального строительства, предназначенных для просвещения, дошкольного, начального и среднего общего образования (детские ясли, детские сады, школы, лицеи, гимназии, художественные, музыкальные школы, образовательные кружки и иные организации, осуществляющие деятельность по воспитанию, образованию и просвещению), в том числе зданий, спортивных сооружений, предназначенных для занятия обучающихся физической культурой и спортом	3.5.1
Среднее и высшее профессиональное образование	Размещение объектов капитального строительства, предназначенных для профессионального образования и просвещения (профессиональные технические училища, колледжи, художественные, музыкальные училища, общества знаний, институты, университеты, организации по переподготовке и повышению квалификации специалистов и иные организации, осуществляющие деятельность по образованию и просвещению), в том числе зданий, спортивных сооружений, предназначенных для занятия обучающихся физической культурой и спортом	3.5.2
Объекты культурно-досуговой деятельности	Размещение зданий, предназначенных для размещения музеев, выставочных залов, художественных галерей, домов культуры, библиотек, кинотеатров и кинозалов, театров, филармоний, концертных залов, планетариев.	3.6.1
Рынки	Размещение объектов капитального строительства, сооружений, предназначенных для организации постоянной или временной торговли (ярмарка, рынок, базар), с учетом того, что каждое из торговых место не располагает торговой площадью более 200 кв.м; размещение гаражей и (или) стоянок для автомобилей сотрудников и посетителей рынка.	4.3
Магазины	Размещение объектов капитального строительства, предназначенных для продажи товаров, торговая площадь которых составляет до 5000 кв.м	4.4
Общественное питание	Размещение объектов капитального строительства в целях Устройства мест общественного питания (рестораны, кафе, столовые, закусочные, бары)	4.6
Гостиничное обслуживание	Размещение гостиниц, а также иных зданий, используемых с целью извлечения предпринимательской выгоды из предоставления жилого помещения для временного проживания в них	4.7
Служебные гаражи	Размещение постоянных или временных гаражей, стоянок для хранения служебного автотранспорта, используемого в целях осуществления видов деятельности, предусмотренных видами	4.9

	разрешенного использования с кодами 3.0, 4.0, а также для стоянки и хранения транспортных средств общего пользования, в том числе в депо	
Спорт	Размещение зданий и сооружений для занятия спортом. Содержание данного вида разрешенного использования включает в себя содержание видов разрешенного использования с кодами 5.1.1 – 5.1.7: размещение спортивно-зрелищных зданий и сооружений, имеющих специальные места для зрителей от 500 мест (стадионов, дворцов спорта, ледовых дворцов, ипподромов); размещение спортивных клубов, спортивных залов, бассейнов, физкультурно-оздоровительных комплексов в зданиях и сооружениях; размещение площадок для занятия спортом и физкультурой на открытом воздухе (физкультурные площадки, беговые дорожки, поля для спортивной игры); размещение сооружений для занятия спортом и физкультурой на открытом воздухе (теннисные корты, автодромы, мотодромы, трамплины, спортивные стрельбища); размещение спортивных сооружений для занятия водными видами спорта (причалы и сооружения, необходимые для организации водных видов спорта и хранения соответствующего инвентаря); размещение спортивных сооружений для занятия авиационными видами спорта (ангары, взлетно-посадочные площадки и иные сооружения, необходимые для организации авиационных видов спорта и хранения соответствующего инвентаря); размещение спортивных баз и лагерей, в которых осуществляется спортивная подготовка длительно проживающих в них лиц.	5.1
Обеспечение внутреннего правопорядка	Размещение объектов капитального строительства, необходимых для подготовки и поддержания в готовности органов внутренних дел, Росгвардии и спасательных служб, в которых существует военизированная служба; размещение объектов гражданской обороны, за исключением объектов гражданской обороны, являющихся частями производственных зданий	8.3

Предельные (минимальные и (или) максимальные) размеры земельных участков и предельные параметры разрешенного строительства, реконструкции объектов капитального строительства:

Наименование размера, параметра	Значение, единица измерения, дополнительные условия
Максимальный процент застройки в границах земельного участка	60 % от площади земельного участка
Коэффициент озеленения	не менее 0,3 от площади земельного участка
Минимальные – максимальные размеры земельных участков	– для индивидуального жилищного строительства – 300-2000 кв.м; – блокированная жилая застройка (для одного блока) – 200-1500 кв.м; – магазины – 200-2000 кв.м – образование и просвещение:

	<p>размер земельного участка детского дошкольного учреждения при вместимости:</p> <ol style="list-style-type: none"> 1) до 100 мест – 40 кв.м на 1 место; 2) от 100 мест – 35 кв.м на 1 место; 3) от 500 мест – 30 кв.м на 1 место. <p>Размер земельного участка общеобразовательного учреждения при вместимости:</p> <ol style="list-style-type: none"> 1) до 400 мест – 50 кв.м на 1 место; 2) 400 – 500 мест – 60 кв.м на 1 место; 3) 500 – 600 мест – 50 кв.м на 1 место; 4) 600 – 800 мест – 40 кв.м на 1 место; 5) 800 – 1100 мест – 33 кв.м на 1 место; 6) 1100 – 1500 мест – 21 кв.м на 1 место; 7) 1500 – 2000 мест – 17 кв.м на 1 место; 8) более 2000 мест – 16 кв.м на 1 место. <ul style="list-style-type: none"> – бытовое обслуживание – 300–1500 кв.м – общественное питание – 300–700 кв.м – объекты гаражного назначения – 15–60 кв.м – обслуживание автотранспорта – 15–500 кв.м – земельные участки (территории) общего пользования - не подлежат установлению – связь – не подлежат установлению – коммунальное обслуживание – не подлежат установлению – благоустройство территории – не подлежит установлению; – гостиничное обслуживание – минимальная площадь земельных участков – 100 кв.м, максимальная площадь земельных участков – не подлежит установлению
Предельное количество этажей	3
Минимальный отступ от границ земельных участков	в целях определения мест допустимого размещения зданий, строений, сооружений, за пределами которых запрещено строительство – не менее 3 метров

2. Ж-2 - Зона застройки малоэтажными жилыми домами.

Основные, вспомогательные и условно разрешенные виды использования земельных участков и объектов капитального строительства:

Наименование вида разрешенного использования	Описание вида разрешенного использования	Код
Основные виды разрешенного использования		
Для индивидуального жилищного строительства	Размещение жилого дома (отдельно стоящего здания количеством надземных этажей не более чем три, высотой не более двадцати метров, которое состоит из комнат и помещений вспомогательного использования, предназначенных для удовлетворения гражданами бытовых и иных нужд, связанных с их проживанием в таком здании, не предназначенного для раздела на самостоятельные объекты недвижимости); выращивание сельскохозяйственных культур; размещение индивидуальных гаражей и хозяйственных построек	2.1

<p>Малоэтажная многоквартирная жилая застройка</p>	<p>Размещение малоэтажных многоквартирных домов (многоквартирные дома высотой до 4 этажей, включая мансардный); обустройство спортивных и детских площадок, площадок для отдыха; размещение объектов обслуживания жилой застройки во встроенных, пристроенных и встроенно-пристроенных помещениях малоэтажного многоквартирного дома, если общая площадь таких помещений в малоэтажном многоквартирном доме не составляет более 15% общей площади помещений дома</p>	<p>2.1.1</p>
<p>Блокированная жилая застройка</p>	<p>Размещение жилого дома, имеющего одну или несколько общих стен с соседними жилыми домами (количеством этажей не более чем три, при общем количестве совмещенных домов не более десяти и каждый из которых предназначен для проживания одной семьи, имеет общую стену (общие стены) без проемов с соседним домом или соседними домами, расположен на отдельном земельном участке и имеет выход на территорию общего пользования (жилые дома блокированной застройки); разведение декоративных и плодовых деревьев, овощных и ягодных культур; размещение индивидуальных гаражей и иных вспомогательных сооружений; обустройство спортивных и детских площадок, площадок для отдыха</p>	<p>2.3</p>
<p>Коммунальное обслуживание</p>	<p>Размещение зданий и сооружений в целях обеспечения физических и юридических лиц коммунальными услугами. Содержание данного вида разрешенного использования включает в себя содержание видов разрешенного использования с кодами 3.1.1 – 3.1.2: Размещение зданий и сооружений, обеспечивающих поставку воды, тепла, электричества, газа, отвод канализационных стоков, очистку и уборку объектов недвижимости (котельных, водозаборов, очистных сооружений, насосных станций, водопроводов, линий электропередач, трансформаторных подстанций, газопроводов, линий связи, телефонных станций, канализаций, стоянок, гаражей и мастерских для обслуживания уборочной и аварийной техники, сооружений, необходимых для сбора и плавки снега); Размещение зданий, предназначенных для приема физических и юридических лиц в связи с предоставлением им коммунальных услуг</p>	<p>3.1</p>
<p>Оказание услуг связи</p>	<p>Размещение зданий, предназначенных для размещения пунктов оказания услуг почтовой, телеграфной, междугородней и международной телефонной связи</p>	<p>3.2.3</p>
<p>Бытовое обслуживание</p>	<p>Размещение объектов капитального строительства, предназначенных для оказания населению или организациям бытовых услуг (мастерские мелкого ремонта, ателье, бани, парикмахерские, прачечные, химчистки, похоронные бюро)</p>	<p>3.3</p>
<p>Амбулаторно-поликлиническое обслуживание</p>	<p>Размещение объектов капитального строительства, предназначенных для оказания гражданам амбулаторно-поликлинической медицинской помощи (поликлиники, фельдшерские пункты, пункты здравоохранения, центры матери и ребенка, диагностические центры, молочные кухни,</p>	<p>3.4.1</p>

	станции донорства крови, клинические лаборатории)	
Дошкольное, начальное и среднее общее образование	Размещение объектов капитального строительства, предназначенных для просвещения, дошкольного, начального и среднего общего образования (детские ясли, детские сады, школы, лицеи, гимназии, художественные, музыкальные школы, образовательные кружки и иные организации, осуществляющие деятельность по воспитанию, образованию и просвещению), в том числе зданий, спортивных сооружений, предназначенных для занятия обучающихся физической культурой и спортом	3.5.1
Объекты культурно-досуговой деятельности	Размещение зданий, предназначенных для размещения музеев, выставочных залов, художественных галерей, домов культуры, библиотек, кинотеатров и кинозалов, театров, филармоний, концертных залов, планетариев	3.6.1
Магазины	Размещение объектов капитального строительства, предназначенных для продажи товаров, торговая площадь которых составляет до 5000 кв. м	4.4
Площадки для занятий спортом	Размещение площадок для занятия спортом и физкультурой на открытом воздухе (физкультурные площадки, беговые дорожки, поля для спортивной игры)	5.1.3
Оборудованные площадки для занятий спортом	Размещение сооружений для занятия спортом и физкультурой на открытом воздухе (теннисные корты, автодромы, мотодромы, трамплины, спортивные стрельбища)	5.1.4
Земельные участки (территории) общего пользования	Размещение объектов улично-дорожной сети, автомобильных дорог и пешеходных тротуаров в границах населенных пунктов, пешеходных переходов, набережных, береговых полос водных объектов общего пользования, скверов, бульваров, площадей, проездов, малых архитектурных форм благоустройства	12.0
Благоустройство территории	Размещение декоративных, технических, планировочных, конструктивных устройств, элементов озеленения, различных видов оборудования и оформления, малых архитектурных форм, некапитальных нестационарных строений и сооружений, информационных щитов и указателей, применяемых как составные части благоустройства территории, общественных туалетов	12.0.2
Вспомогательные виды разрешенного использования		
Обслуживание жилой застройки	Размещение объектов капитального строительства, размещение которых предусмотрено видами разрешенного использования с кодами 3.1, 3.2, 3.3, 3.4, 3.4.1, 3.5.1, 3.6, 3.7, 3.10.1, 4.1, 4.3, 4.4, 4.6, 5.1.2, 5.1.3, если их размещение необходимо для обслуживания жилой застройки, а также связано с проживанием граждан, не причиняет вреда окружающей среде и санитарному благополучию, не нарушает права жителей, не требует установления санитарной зоны	2.7

Хранение автотранспорта	Размещение отдельно стоящих и пристроенных гаражей, в том числе подземных, предназначенных для хранения автотранспорта, в том числе с разделением на машино-места, за исключением гаражей, размещение которых предусмотрено содержанием вида разрешенного использования с кодом 4.9	2.7.1
Отдых (рекреация)	Обустройство мест для занятия спортом, физической культурой, пешими или верховыми прогулками, отдыха и туризма, наблюдения за природой, пикников, охоты, рыбалки и иной деятельности; создание и уход за городскими лесами, скверами, прудами, озерами, водохранилищами, пляжами, а также обустройство мест отдыха в них. Содержание данного вида разрешенного использования включает в себя содержание видов разрешенного использования с кодами 5.1 – 5.5	5.0
Условно разрешенные виды		
Хранение автотранспорта	Размещение отдельно стоящих и пристроенных гаражей, в том числе подземных, предназначенных для хранения автотранспорта, в том числе с разделением на машино-места, за исключением гаражей, размещение которых предусмотрено содержанием вида разрешенного использования с кодом 4.9	2.7.1

Предельные (минимальные и (или) максимальные) размеры земельных участков и предельные параметры разрешенного строительства, реконструкции объектов капитального строительства:

Наименование размера, параметра	Значение, единица измерения, дополнительные условия
Минимальная площадь участка многоквартирного жилого дома	1000 кв.м, односемейного – 300 кв.м
Максимальный процент застройки в границах земельного участка	60 % от площади земельного участка
Коэффициент озеленения	не менее 0,1 от площади земельного участка
Минимальные расстояния от границ землевладений до строений, а также между строениями	<ul style="list-style-type: none"> • Минимальные – максимальные размеры земельных участков: • для индивидуального жилищного строительства – 300-2000 кв.м; – блокированная жилая застройка (для одного блока) – 200-1500 кв.м – малоэтажная многоквартирная жилая застройка – минимальная площадь – 1200 кв.м – среднеэтажная жилая застройка – минимальная площадь 1200 кв.м – магазины – 200-800 кв.м – образование и просвещение • Размер земельного участка детского дошкольного учреждения при вместимости: <ol style="list-style-type: none"> 1) до 100 мест – 40 кв.м на 1 место;

	<p>2) от 100 мест – 35 кв.м на 1 место; 3) от 500 мест – 30 кв.м на 1 место.</p> <ul style="list-style-type: none"> • Размер земельного участка общеобразовательного учреждения при вместимости: <ol style="list-style-type: none"> 1) до 400 мест – 50 кв.м на 1 место; 2) 400 – 500 мест – 60 кв.м на 1 место; 3) 500 – 600 мест – 50 кв.м на 1 место; 4) 600 – 800 мест – 40 кв.м на 1 место; 5) 800 – 1100 мест – 33 кв.м на 1 место; 6) 1100 – 1500 мест – 21 кв.м на 1 место; 7) 1500 – 2000 мест – 17 кв.м на 1 место; 8) более 2000 мест – 16 кв.м на 1 место. • социальное обслуживание – минимальная площадь – 300 кв.м • бытовое обслуживание – 300–700 кв.м • амбулаторно-поликлиническое обслуживание - минимальная площадь – 500 кв.м • общественное питание – 300–700 кв.м • объекты гаражного назначения – 15–60 кв.м • обслуживание автотранспорта – 15–500 кв.м • спорт – 700–1500 кв.м • земельные участки (территории) общего пользования – не подлежат установлению • культурное развитие - минимальная площадь – 200 кв.м • развлечения – максимальная площадь земельного участка – 1000 кв.м • обеспечение внутреннего правопорядка – 4-2000 кв.м • коммунальное обслуживание – не подлежат установлению <p>– для индивидуального жилищного строительства – 300-2000 кв.м; – благоустройство территории – не подлежит установлению</p>
Предельное количество этажей	4

5. Ж-3 - Зона застройки среднеэтажными и многоэтажными жилыми домами

Основные, вспомогательные и условно разрешенные виды использования земельных участков и объектов капитального строительства:

Наименование вида разрешенного использования	Описание вида разрешенного использования	Код
Основные виды разрешенного использования		
Среднеэтажная жилая застройка	Размещение многоквартирных домов этажностью не выше восьми этажей; благоустройство и озеленение; размещение подземных гаражей и автостоянок; обустройство спортивных и детских площадок, площадок для отдыха; размещение объектов обслуживания жилой застройки во встроенных, пристроенных и встроенно-пристроенных	2.5

	помещения многоквартирного дома, если общая площадь таких помещений в многоквартирном доме не составляет более 20% общей площади помещений дома	
Многоэтажная жилая застройка (высотная застройка)	Размещение многоквартирных домов этажностью девять этажей и выше; благоустройство и озеленение придомовых территорий; обустройство спортивных и детских площадок, площадок для отдыха; размещение подземных гаражей и автостоянок, размещение объектов обслуживания жилой застройки во встроенных, пристроенных и встроенно-пристроенных помещениях многоквартирного дома в отдельных помещениях дома, если площадь таких помещений в многоквартирном доме не составляет более 15% от общей площади дома	2.6
Коммунальное обслуживание	Размещение зданий и сооружений в целях обеспечения физических и юридических лиц коммунальными услугами. Содержание данного вида разрешенного использования включает в себя содержание видов разрешенного использования с кодами 3.1.1 – 3.1.2: Размещение зданий и сооружений, обеспечивающих поставку воды, тепла, электричества, газа, отвод канализационных стоков, очистку и уборку объектов недвижимости (котельных, водозаборов, очистных сооружений, насосных станций, водопроводов, линий электропередач, трансформаторных подстанций, газопроводов, линий связи, телефонных станций, канализаций, стоянок, гаражей и мастерских для обслуживания уборочной и аварийной техники, сооружений, необходимых для сбора и плавки снега); Размещение зданий, предназначенных для приема физических и юридических лиц в связи с предоставлением им коммунальных услуг	3.1
Оказание услуг связи	Размещение зданий, предназначенных для размещения пунктов оказания услуг почтовой, телеграфной, междугородней и международной телефонной связи	3.2.3
Бытовое обслуживание	Размещение объектов капитального строительства, предназначенных для оказания населению или организациям бытовых услуг (мастерские мелкого ремонта, ателье, бани, парикмахерские, прачечные, химчистки, похоронные бюро)	3.3
Амбулаторно- поликлиническое обслуживание	размещение объектов капитального строительства, предназначенных для оказания гражданам амбулаторно-поликлинической медицинской помощи (поликлиники, фельдшерские пункты, пункты здравоохранения, центры матери и ребенка, диагностические центры, молочные кухни, станции донорства крови, клинические лаборатории)	3.4.1
Дошкольное, начальное и среднее общее образование	Размещение объектов капитального строительства, предназначенных для просвещения, дошкольного, начального и среднего общего образования (детские ясли, детские сады, школы, лицеи, гимназии, художественные, музыкальные школы, образовательные кружки и иные организации, осуществляющие деятельность по воспитанию, образованию	3.5.1

	и просвещению), в том числе зданий, спортивных сооружений, предназначенных для занятия обучающихся физической культурой и спортом	
Магазины	размещение объектов капитального строительства, предназначенных для продажи товаров, торговая площадь которых составляет до 5000 кв.м	4.4
Обеспечение занятий спортом в помещениях	Размещение спортивных клубов, спортивных залов, бассейнов, физкультурно-оздоровительных комплексов в зданиях и сооружениях	5.1.2
Площадки для занятий спортом	Размещение площадок для занятия спортом и физкультурой на открытом воздухе (физкультурные площадки, беговые дорожки, поля для спортивной игры)	5.1.3
Оборудованные площадки для занятий спортом	Размещение сооружений для занятия спортом и физкультурой на открытом воздухе (теннисные корты, автодромы, мотодромы, трамплины, спортивные стрельбища)	5.1.4
Земельные участки (территории) общего пользования	Размещение объектов улично-дорожной сети, автомобильных дорог и пешеходных тротуаров в границах населенных пунктов, пешеходных переходов, набережных, береговых полос водных объектов общего пользования, скверов, бульваров, площадей, проездов, малых архитектурных форм благоустройства	12.0
Вспомогательные виды разрешенного использования		
Обслуживание жилой застройки	Размещение объектов капитального строительства, размещение которых предусмотрено видами разрешенного использования с кодами 3.1, 3.2, 3.3, 3.4, 3.4.1, 3.5.1, 3.6, 3.7, 3.10.1, 4.1, 4.3, 4.4, 4.6, 5.1.2, 5.1.3, если их размещение необходимо для обслуживания жилой застройки, а также связано с проживанием граждан, не причиняет вреда окружающей среде и санитарному благополучию, не нарушает права жителей, не требует установления санитарной зоны	2.7
Хранение автотранспорта	Размещение отдельно стоящих и пристроенных гаражей, в том числе подземных, предназначенных для хранения автотранспорта, в том числе с разделением на машино-места, за исключением гаражей, размещение которых предусмотрено содержанием вида разрешенного использования с кодом 4.9	2.7.1
Коммунальное обслуживание	Размещение зданий и сооружений в целях обеспечения физических и юридических лиц коммунальными услугами. Содержание данного вида разрешенного использования включает в себя содержание видов разрешенного использования с кодами 3.1.1 – 3.1.2: Размещение зданий и сооружений, обеспечивающих поставку воды, тепла, электричества, газа, отвод канализационных стоков, очистку и уборку объектов недвижимости (котельных, водозаборов, очистных сооружений, насосных станций, водопроводов, линий электропередач, трансформаторных подстанций, газопроводов, линий связи, телефонных станций,	3.1

	<p>канализаций, стоянок, гаражей и мастерских для обслуживания уборочной и аварийной техники, сооружений, необходимых для сбора и плавки снега); Размещение зданий, предназначенных для приема физических и юридических лиц в связи с предоставлением им коммунальных услуг</p>	
Служебные гаражи	<p>Размещение постоянных или временных гаражей, стоянок для хранения служебного автотранспорта, используемого в целях осуществления видов деятельности, предусмотренных видами разрешенного использования с кодами 3.0, 4.0, а также для стоянки и хранения транспортных средств общего пользования, в том числе в депо</p>	4.9
Обеспечение внутреннего правопорядка	<p>Размещение объектов капитального строительства, необходимых для подготовки и поддержания в готовности органов внутренних дел, Росгвардии и спасательных служб, в которых существует военизированная служба; размещение объектов гражданской обороны, за исключением объектов гражданской обороны, являющихся частями производственных зданий</p>	8.3
Условно разрешенные виды использования		
Для индивидуального жилищного строительства	<p>Размещение жилого дома (отдельно стоящего здания количеством надземных этажей не более чем три, высотой не более двадцати метров, которое состоит из комнат и помещений вспомогательного использования, предназначенных для удовлетворения гражданами бытовых и иных нужд, связанных с их проживанием в таком здании, не предназначенного для раздела на самостоятельные объекты недвижимости); выращивание сельскохозяйственных культур; размещение индивидуальных гаражей и хозяйственных построек</p>	2.1
Блокированная жилая застройка	<p>Размещение жилого дома, имеющего одну или несколько общих стен с соседними жилыми домами (количеством этажей не более чем три, при общем количестве совмещенных домов не более десяти и каждый из которых предназначен для проживания одной семьи, имеет общую стену (общие стены) без проемов с соседним домом или соседними домами, расположен на отдельном земельном участке и имеет выход на территорию общего пользования (жилые дома блокированной застройки); разведение декоративных и плодовых деревьев, овощных и ягодных культур; размещение индивидуальных гаражей и иных вспомогательных сооружений; обустройство спортивных и детских площадок, площадок для отдыха</p>	2.3
Хранение автотранспорта	<p>Размещение отдельно стоящих и пристроенных гаражей, в том числе подземных, предназначенных для хранения автотранспорта, в том числе с разделением на машино-места, за исключением гаражей, размещение которых предусмотрено содержанием вида разрешенного использования с кодом 4.9</p>	2.7.1

Государственное управление	Размещение зданий, предназначенных для размещения государственных органов, государственного пенсионного фонда, органов местного самоуправления, судов, а также организаций, непосредственно обеспечивающих их деятельность или оказывающих государственные и (или) муниципальные услуги	3.8.1
Осуществление религиозных обрядов	Размещение зданий и сооружений, предназначенных для совершения религиозных обрядов и церемоний (в том числе церкви, соборы, храмы, часовни, мечети, молельные дома, синагоги)	

Предельные (минимальные и (или) максимальные) размеры земельных участков и предельные параметры разрешенного строительства, реконструкции объектов капитального строительства:

Наименование размера, параметра	Значение, единица измерения, дополнительные условия
Максимальный процент застройки в границах земельного участка	75% от площади земельного участка
Коэффициент озеленения	не менее 0,15 от площади земельного участка
	Предприятия обслуживания, являющиеся основными видами разрешенного использования, размещаются в первых этажах выходящих на улицы многоквартирных жилых домов или пристраиваются к ним при условии, что входы для посетителей предприятий обслуживания размещаются со стороны улицы и для автостоянок достаточно мест.
Минимальные – максимальные размеры земельных участков	<ul style="list-style-type: none"> – для индивидуального жилищного строительства – 300-2000 кв.м; – среднеэтажная жилая застройка – минимальная площадь 1200 кв.м – многоэтажная жилая застройка (высотная застройка) – минимальная площадь 1500 кв.м – магазины – 200-2000 кв.м – образование и просвещение: размер земельного участка детского дошкольного учреждения при вместимости: 1) до 100 мест – 40 кв.м на 1 место; 2) от 100 мест – 35 кв.м на 1 место; 3) от 500 мест – 30 кв.м на 1 место. Размер земельного участка общеобразовательного учреждения при вместимости: 1) до 400 мест - 50 кв.м на 1 место; 2) 400 – 500 мест – 60 кв.м на 1 место; 3) 500 – 600 мест – 50 кв.м на 1 место; 4) 600 – 800 мест – 40 кв.м на 1 место; 5) 800 – 1100 мест – 33 кв.м на 1 место; 6) 1100 – 1500 мест – 21 кв.м на 1 место; 7) 1500 – 2000 мест – 17 кв.м на 1 место;

	<p>8) более 2000 мест – 16 кв.м на 1 место.</p> <ul style="list-style-type: none"> – бытовое обслуживание - 300–1500 кв.м – амбулаторно-поликлиническое обслуживание – минимальная площадь – 2000 кв.м – религиозное использование – размеры земельных участков храмовых комплексов, включающих основные здания и сооружения богослужебного и вспомогательного назначения, принимаются исходя из удельного показателя – 7 кв.м площади участка на единицу вместимости храма. При строительстве храмовых комплексов в особых условиях: стеснённости (затеснённая застройка), допускается уменьшение удельного показателя земельного участка (кв.м на единицу вместимости), но не более чем на 25%. – объекты гаражного назначения – 15–60 кв.м – обслуживание автотранспорта – 15–500 кв.м – земельные участки (территории) общего пользования – не подлежат установлению – связь – не подлежат установлению – коммунальное обслуживание – не подлежат установлению – блокированная жилая застройка (для одного блока) – 200-1500 кв.м – для индивидуального жилищного строительства – 300–2000 кв.м; – государственное управление – не подлежит установлению
Предельное количество этажей	5 и более
Минимальный отступ от границ земельных участков в целях определения мест допустимого размещения зданий, строений, сооружений, за пределами которых запрещено строительство	не менее 3 метров

4. Ж1-Д – Зона садоводческих или огороднических некоммерческих объединений.

Основные, вспомогательные и условно разрешенные виды использования земельных участков и объектов капитального строительства:

Наименование вида разрешенного использования	Описание вида разрешенного использования	Код
Основные виды разрешенного использования		
Для индивидуального жилищного	Размещение жилого дома (отдельно стоящего здания количеством надземных этажей не более чем три, высотой не более двадцати метров, которое состоит из комнат и	2.1

строительства	помещений вспомогательного использования, предназначенных для удовлетворения гражданами бытовых и иных нужд, связанных с их проживанием в таком здании, не предназначенного для раздела на самостоятельные объекты недвижимости); выращивание иных декоративных или сельскохозяйственных культур; размещение индивидуальных гаражей и хозяйственных построек	
Для ведения личного подсобного хозяйства (приусадебный земельный участок)	Размещение жилого дома, указанного в описании вида разрешенного использования с кодом 2.1; производство сельскохозяйственной продукции; размещение гаража и иных вспомогательных сооружений; содержание сельскохозяйственных животных	2.2
Коммунальное обслуживание	Размещение зданий и сооружений в целях обеспечения физических и юридических лиц коммунальными услугами. Содержание данного вида разрешенного использования включает в себя содержание видов разрешенного использования с кодами 3.1.1 – 3.1.2: размещение зданий и сооружений, обеспечивающих поставку воды, тепла, электричества, газа, отвод канализационных стоков, очистку и уборку объектов недвижимости (котельных, водозаборов, очистных сооружений, насосных станций, водопроводов, линий электропередач, трансформаторных подстанций, газопроводов, линий связи, телефонных станций, канализаций, стоянок, гаражей и мастерских для обслуживания уборочной и аварийной техники, сооружений, необходимых для сбора и плавки снега); размещение зданий, предназначенных для приема физических и юридических лиц в связи с предоставлением им коммунальных услуг	3.1
Земельные участки (территории) общего пользования	Земельные участки общего пользования. Содержание данного вида разрешенного использования включает в себя содержание видов разрешенного использования с кодами 12.0.1 – 12.0.2: размещение объектов улично-дорожной сети: автомобильных дорог, трамвайных путей и пешеходных тротуаров в границах населенных пунктов, пешеходных переходов, бульваров, площадей, проездов, велодорожек и объектов велотранспортной и инженерной инфраструктуры; размещение придорожных стоянок (парковок) транспортных средств в границах городских улиц и дорог, за исключением предусмотренных видами разрешенного использования с кодами 2.7.1, 4.9, 7.2.3, а также некапитальных сооружений, предназначенных для охраны транспортных средств; размещение декоративных, технических, планировочных, конструктивных устройств, элементов озеленения, различных видов оборудования и оформления, малых архитектурных форм, некапитальных нестационарных строений и сооружений, информационных щитов и указателей, применяемых как составные части благоустройства территории, общественных туалетов	12.0

Земельные участки общего назначения	Земельные участки, являющиеся имуществом общего пользования и предназначенные для общего использования правообладателями земельных участков, расположенных в границах территории ведения гражданами садоводства или огородничества для собственных нужд, и (или) для размещения объектов капитального строительства, относящихся к имуществу общего пользования	13.0
Ведение огородничества	Осуществление отдыха и (или) выращивания гражданами для собственных нужд сельскохозяйственных культур; размещение хозяйственных построек, не являющихся объектами недвижимости, предназначенных для хранения инвентаря и урожая сельскохозяйственных культур	13.1
Ведение садоводства	Осуществление отдыха и (или) выращивания гражданами для собственных нужд сельскохозяйственных культур; размещение для собственных нужд садового дома, жилого дома, указанного в описании вида разрешенного использования с кодом 2.1, хозяйственных построек и гаражей	13.2
Вспомогательные виды разрешенного использования		
Обеспечение сельскохозяйственного производства	Размещение машинно-транспортных и ремонтных станций, ангаров и гаражей для сельскохозяйственной техники, амбаров, водонапорных башен, трансформаторных станций и иного технического оборудования, используемого для ведения сельского хозяйства	1.18
Блокированная жилая застройка	Размещение жилого дома, имеющего одну или несколько общих стен с соседними жилыми домами (количеством этажей не более чем три, при общем количестве совмещенных домов не более десяти и каждый из которых предназначен для проживания одной семьи, имеет общую стену (общие стены) без проемов с соседним домом или соседними домами, расположен на отдельном земельном участке и имеет выход на территорию общего пользования (жилые дома блокированной застройки); разведение декоративных и плодовых деревьев, овощных и ягодных культур; размещение индивидуальных гаражей и иных вспомогательных сооружений; обустройство спортивных и детских площадок, площадок для отдыха	2.3
Обслуживание жилой застройки	Размещение объектов капитального строительства, размещение которых предусмотрено видами разрешенного использования с кодами 3.1, 3.2, 3.3, 3.4, 3.4.1, 3.5.1, 3.6, 3.7, 3.10.1, 4.1, 4.3, 4.4, 4.6, 5.1.2, 5.1.3, если их размещение необходимо для обслуживания жилой застройки, а также связано с проживанием граждан, не причиняет вреда окружающей среде и санитарному благополучию, не нарушает права жителей, не требует установления санитарной зоны	2.7
Обеспечение внутреннего правопорядка	Размещение объектов капитального строительства, необходимых для подготовки и поддержания в готовности органов внутренних дел, Росгвардии и спасательных служб, в	8.3

	которых существует военизированная служба; размещение объектов гражданской обороны, за исключением объектов гражданской обороны, являющихся частями производственных зданий	
Общее пользование водными объектами	Использование земельных участков, примыкающих к водным объектам способами, необходимыми для осуществления общего водопользования (водопользования, осуществляемого гражданами для личных нужд, а также забор (изъятие) водных ресурсов для целей питьевого и хозяйственно-бытового водоснабжения, купание, использование маломерных судов, водных мотоциклов и других технических средств, предназначенных для отдыха на водных объектах, водопой, если соответствующие запреты не установлены законодательством)	11.1
Специальное пользование водными объектами	Использование земельных участков, примыкающих к водным объектам способами, необходимыми для специального водопользования (забор водных ресурсов из поверхностных водных объектов, сброс сточных вод и (или) дренажных вод, проведение дноуглубительных, взрывных, буровых и других работ, связанных с изменением дна и берегов водных объектов)	11.2
Условно разрешенные виды использования		
Хранение и переработка сельскохозяйственной продукции	Размещение зданий, сооружений, используемых для производства, хранения, первичной и глубокой переработки сельскохозяйственной продукции	1.15
Амбулаторно-поликлиническое обслуживание	Размещение объектов капитального строительства, предназначенных для оказания гражданам амбулаторно-поликлинической медицинской помощи (поликлиники, фельдшерские пункты, пункты здравоохранения, центры матери и ребенка, диагностические центры, молочные кухни, станции донорства крови, клинические лаборатории)	3.4.1
Амбулаторное ветеринарное обслуживание	Размещение объектов капитального строительства, предназначенных для оказания ветеринарных услуг без содержания животных	3.10.1
Приюты для животных	Размещение объектов капитального строительства, предназначенных для оказания ветеринарных услуг в стационаре; размещение объектов капитального строительства, предназначенных для содержания, разведения животных, не являющихся сельскохозяйственными, под надзором человека, оказания услуг по содержанию и лечению бездомных животных; размещение объектов капитального строительства, предназначенных для организации гостиниц для животных	3.10.2
Рынки	Размещение объектов капитального строительства, сооружений, предназначенных для организации постоянной или временной торговли (ярмарка, рынок, базар), с учетом	4.3

	того, что каждое из торговых мест не располагает торговой площадью более 200 кв.м; размещение гаражей и (или) стоянок для автомобилей сотрудников и посетителей рынка	
Обеспечение занятий спортом в помещениях	Размещение спортивных клубов, спортивных залов, бассейнов, физкультурно-оздоровительных комплексов в зданиях и сооружениях	5.1.2
Площадки для занятий спортом	Размещение площадок для занятия спортом и физкультурой на открытом воздухе (физкультурные площадки, беговые дорожки, поля для спортивной игры)	5.1.3

Предельные (минимальные и (или) максимальные) размеры земельных участков и предельные параметры разрешенного строительства, реконструкции объектов капитального строительства:

Наименование размера, параметра	Значение, единица измерения, дополнительные условия
Минимальная площадь участка отдельно стоящего дома, дачи	300 кв.м
Максимальный процент застройки в границах земельного участка	не более 60% от площади земельного участка
Коэффициент озеленения	не менее 0,25 от площади земельного участка
Максимальный процент застройки в границах земельного участка	В соответствии со сложившейся или проектируемой линией застройки
Минимальное расстояние от границ землевладения до строений, а также между строениями	– от границ соседнего участка до: основного строения – 3 м; хозяйственных и прочих строений – 1 м; открытой стоянки - 1 м; отдельно стоящего гаража – 1 м. – от основных строений до отдельно стоящих хозяйственных и прочих строений – в соответствии с требованиями Свода правил «СП 42.13330.2011 «СНиП 2.07.01-89* «Градостроительство. Планировка и застройка городских и сельских населенных мест»

Примечания:

1. Высота зданий:

- для всех основных строений количество надземных этажей – до двух с возможным использованием (дополнительно) мансардного этажа, высота от уровня земли до верха конька скатной кровли - не более 13,6 м.
- для всех вспомогательных строений высота от уровня земли до верха конька скатной кровли – не более 7 м.
- шпили, башни, флагштоки – без ограничения.

2. Вспомогательные строения, за исключением гаража, размещать перед основными строениями со стороны улиц не допускается.

3. Ограничения, связанные с размещением оконных проемов, выходящих на соседние землевладения: расстояния от окон жилых помещений до хозяйственных и прочих строений, расположенных на соседних участках, должно быть не менее 6 м.

4. Требования к ограждению земельных участков: со стороны улиц ограждения должны быть прозрачными; характер ограждения и его высота должны быть единообразными как минимум на протяжении одного квартала с обеих сторон улицы

Статья 60. Градостроительные регламенты. Общественно-деловые зоны – "О".

1. О-1 – Многофункциональная общественно-деловая зона.

Основные, вспомогательные и условно разрешенные виды использования земельных участков и объектов капитального строительства:

Наименование вида разрешенного использования	Описание вида разрешенного использования	Код
Основные виды разрешенного использования		
Коммунальное обслуживание	Размещение зданий и сооружений в целях обеспечения физических и юридических лиц коммунальными услугами. Содержание данного вида разрешенного использования включает в себя содержание видов разрешенного использования с кодами 3.1.1 – 3.1.2: размещение зданий и сооружений, обеспечивающих поставку воды, тепла, электричества, газа, отвод канализационных стоков, очистку и уборку объектов недвижимости (котельных, водозаборов, очистных сооружений, насосных станций, водопроводов, линий электропередач, трансформаторных подстанций, газопроводов, линий связи, телефонных станций, канализаций, стоянок, гаражей и мастерских для обслуживания уборочной и аварийной техники, сооружений, необходимых для сбора и плавки снега); размещение зданий, предназначенных для приема физических и юридических лиц в связи с предоставлением им коммунальных услуг	3.1
Бытовое обслуживание	Размещение объектов капитального строительства, предназначенных для оказания населению или организациям бытовых услуг (мастерские мелкого ремонта, ателье, бани, парикмахерские, прачечные, химчистки, похоронные бюро)	3.3
Оказание услуг связи	Размещение зданий, предназначенных для размещения пунктов оказания услуг почтовой, телеграфной, междугородней и международной телефонной связи	3.2.3
Амбулаторно-поликлиническое обслуживание	Размещение объектов капитального строительства, предназначенных для оказания гражданам амбулаторно-поликлинической медицинской помощи (поликлиники, фельдшерские пункты, пункты здравоохранения, центры матери и ребенка, диагностические центры, молочные кухни, станции донорства крови, клинические лаборатории)	3.4.1
Стационарное медицинское обслуживание	Размещение объектов капитального строительства, предназначенных для оказания гражданам медицинской помощи в стационарах (больницы, родильные дома, диспансеры, научно-медицинские учреждения и прочие объекты, обеспечивающие оказание услуги по лечению в стационаре); размещение станций скорой помощи; размещение площадок санитарной авиации	3.4.2
Дошкольное, начальное и	Размещение объектов капитального строительства, предназначенных для просвещения, дошкольного, начального	3.5.1

среднее общее образование	и среднего общего образования (детские ясли, детские сады, школы, лицеи, гимназии, художественные, музыкальные школы, образовательные кружки и иные организации, осуществляющие деятельность по воспитанию, образованию и просвещению), в том числе зданий, спортивных сооружений, предназначенных для занятия обучающихся физической культурой и спортом	
Объекты культурно-досуговой деятельности	Размещение зданий, предназначенных для размещения музеев, выставочных залов, художественных галерей, домов культуры, библиотек, кинотеатров и кинозалов, театров, филармоний, концертных залов, планетариев	3.6.1
Государственное управление	Размещение зданий, предназначенных для размещения государственных органов, государственного пенсионного фонда, органов местного самоуправления, судов, а также организаций, непосредственно обеспечивающих их деятельность или оказывающих государственные и (или) муниципальные услуги	3.8.1
Проведение научных исследований	Размещение зданий и сооружений, предназначенных для проведения научных изысканий, исследований и разработок (научно-исследовательские и проектные институты, научные центры, инновационные центры, государственные академии наук, опытно-конструкторские центры, в том числе отраслевые)	3.9.2
Деловое управление	Размещение объектов капитального строительства с целью: размещения объектов управленческой деятельности, не связанной с государственным или муниципальным управлением и оказанием услуг, а также с целью обеспечения совершения сделок, не требующих передачи товара в момент их совершения между организациями, в том числе биржевая деятельность (за исключением банковской и страховой деятельности)	4.1
Объекты торговли (торговые центры, торгово-развлекательные центры (комплексы))	Размещение объектов капитального строительства, общей площадью свыше 5000 кв. м с целью размещения одной или нескольких организаций, осуществляющих продажу товаров, и (или) оказание услуг в соответствии с содержанием видов разрешенного использования с кодами 4.5 – 4.8.2; размещение гаражей и (или) стоянок для автомобилей сотрудников и посетителей торгового центра	4.2
Рынки	Размещение объектов капитального строительства, сооружений, предназначенных для организации постоянной или временной торговли (ярмарка, рынок, базар), с учетом того, что каждое из торговых мест не располагает торговой площадью более 200 кв. м; размещение гаражей и (или) стоянок для автомобилей сотрудников и посетителей рынка	4.3
Магазины	Размещение объектов капитального строительства, предназначенных для продажи товаров, торговая площадь которых составляет до 5000 кв. м	4.4
Банковская и	Размещение объектов капитального строительства,	4.5

страховая деятельность	предназначенных для размещения организаций, оказывающих банковские и страховые услуги	
Общественное питание	Размещение объектов капитального строительства в целях устройства мест общественного питания (рестораны, кафе, столовые, закусочные, бары)	4.6
Гостиничное обслуживание	Размещение гостиниц, а также иных зданий, используемых с целью извлечения предпринимательской выгоды из предоставления жилого помещения для временного проживания в них	4.7
Развлекательные мероприятия	Размещение зданий и сооружений, предназначенных для организации развлекательных мероприятий, путешествий, для размещения дискотек и танцевальных площадок, ночных клубов, аквапарков, боулинга, аттракционов и т.п., игровых автоматов (кроме игрового оборудования, используемого для проведения азартных игр), игровых площадок	4.8.1
Выставочно-ярмарочная деятельность	Размещение объектов капитального строительства, сооружений, предназначенных для осуществления выставочно-ярмарочной и конгрессной деятельности, включая деятельность, необходимую для обслуживания указанных мероприятий (застройка экспозиционной площади, организация питания участников мероприятий)	4.10
Спорт	Размещение зданий и сооружений для занятия спортом. Содержание данного вида разрешенного использования включает в себя содержание видов разрешенного использования с кодами 5.1.1 – 5.1.4: размещение спортивно-зрелищных зданий и сооружений, имеющих специальные места для зрителей от 500 мест (стадионов, дворцов спорта, ледовых дворцов, ипподромов); размещение спортивных клубов, спортивных залов, бассейнов, физкультурно-оздоровительных комплексов в зданиях и сооружениях; размещение площадок для занятия спортом и физкультурой на открытом воздухе (физкультурные площадки, беговые дорожки, поля для спортивной игры); размещение сооружений для занятия спортом и физкультурой на открытом воздухе (теннисные корты, автодромы, мотодромы, трамплины, спортивные стрельбища)	5.1
Склады	Размещение сооружений, имеющих назначение по временному хранению, распределению и перевалке грузов (за исключением хранения стратегических запасов), не являющихся частями производственных комплексов, на которых был создан груз: промышленные базы, склады, погрузочные терминалы и доки, нефтехранилища и нефтеналивные станции, газовые хранилища и обслуживающие их газоконденсатные и газоперекачивающие станции, элеваторы и продовольственные склады, за исключением железнодорожных перевалочных складов	6.9
Обслуживание перевозок	Размещение зданий и сооружений, предназначенных для обслуживания пассажиров, за исключением объектов	7.2.2

пассажиров	капитального строительства, размещение которых предусмотрено содержанием вида разрешенного использования с кодом 7.6	
Стоянки транспорта общего пользования	Размещение стоянок транспортных средств, осуществляющих перевозки людей по установленному маршруту	7.2.3
Обеспечение внутреннего правопорядка	Размещение объектов капитального строительства, необходимых для подготовки и поддержания в готовности органов внутренних дел, Росгвардии и спасательных служб, в которых существует военизированная служба; размещение объектов гражданской обороны, за исключением объектов гражданской обороны, являющихся частями производственных зданий	8.3
Земельные участки (территории) общего пользования	Земельные участки общего пользования. Содержание данного вида разрешенного использования включает в себя содержание видов разрешенного использования с кодами 12.0.1 – 12.0.2: размещение объектов улично-дорожной сети: автомобильных дорог, трамвайных путей и пешеходных тротуаров в границах населенных пунктов, пешеходных переходов, бульваров, площадей, проездов, велодорожек и объектов велотранспортной и инженерной инфраструктуры; размещение придорожных стоянок (парковок) транспортных средств в границах городских улиц и дорог, за исключением предусмотренных видами разрешенного использования с кодами 2.7.1, 4.9, 7.2.3, а также некапитальных сооружений, предназначенных для охраны транспортных средств; размещение декоративных, технических, планировочных, конструктивных устройств, элементов озеленения, различных видов оборудования и оформления, малых архитектурных форм, некапитальных нестационарных строений и сооружений, информационных щитов и указателей, применяемых как составные части благоустройства территории, общественных туалетов	12.0
Вспомогательные виды разрешенного использования		
Обслуживание жилой застройки	Размещение объектов капитального строительства, размещение которых предусмотрено видами разрешенного использования с кодами 3.1, 3.2, 3.3, 3.4, 3.4.1, 3.5.1, 3.6, 3.7, 3.10.1, 4.1, 4.3, 4.4, 4.6, 5.1.2, 5.1.3, если их размещение необходимо для обслуживания жилой застройки, а также связано с проживанием граждан, не причиняет вреда окружающей среде и санитарному благополучию, не нарушает права жителей, не требует установления санитарной зоны	2.7
Служебные гаражи	Размещение постоянных или временных гаражей, стоянок для хранения служебного автотранспорта, используемого в целях осуществления видов деятельности, предусмотренных видами разрешенного использования с кодами 3.0, 4.0, а также для стоянки и хранения транспортных средств общего пользования,	4.9

	в том числе в депо	
Условно разрешенные виды использования		
Блокированная жилая застройка	Размещение жилого дома, имеющего одну или несколько общих стен с соседними жилыми домами (количеством этажей не более чем три, при общем количестве совмещенных домов не более десяти и каждый из которых предназначен для проживания одной семьи, имеет общую стену (общие стены) без проемов с соседним домом или соседними домами, расположен на отдельном земельном участке и имеет выход на территорию общего пользования (жилые дома блокированной застройки); разведение декоративных и плодовых деревьев, овощных и ягодных культур; размещение индивидуальных гаражей и иных вспомогательных сооружений; обустройство спортивных и детских площадок, площадок для отдыха	2.3
Среднеэтажная жилая застройка	Размещение многоквартирных домов этажностью не выше восьми этажей; благоустройство и озеленение; размещение подземных гаражей и автостоянок; обустройство спортивных и детских площадок, площадок для отдыха; размещение объектов обслуживания жилой застройки во встроенных, пристроенных и встроенно-пристроенных помещениях многоквартирного дома, если общая площадь таких помещений в многоквартирном доме не составляет более 20% общей площади помещений дома	2.5
Многоэтажная жилая застройка (высотная застройка)	Размещение многоквартирных домов этажностью девять этажей и выше; благоустройство и озеленение придомовых территорий; обустройство спортивных и детских площадок, и площадок для отдыха; размещение подземных гаражей и автостоянок, размещение объектов обслуживания жилой застройки во встроенных, пристроенных и встроенно-пристроенных помещениях многоквартирного дома в отдельных помещениях дома, если площадь таких помещений в многоквартирном доме не составляет более 15% от общей площади дома	2.6
Хранение автотранспорта	Размещение отдельно стоящих и пристроенных гаражей, в том числе подземных, предназначенных для хранения автотранспорта, в том числе с разделением на машино-места, за исключением гаражей, размещение которых предусмотрено содержанием вида разрешенного использования с кодом 4.9	2.7.1
Религиозное использование	Размещение зданий и сооружений религиозного использования. Содержание данного вида разрешенного использования включает в себя содержание видов разрешенного использования с кодами 3.7.1 - 3.7.2: размещение зданий и сооружений, предназначенных для совершения религиозных обрядов и церемоний (в том числе церкви, соборы, храмы, часовни, мечети, молельные дома, синагоги); размещение зданий, предназначенных для постоянного местонахождения духовных лиц, паломников и послушников	3.7

	в связи с осуществлением ими религиозной службы, а также для осуществления благотворительной и религиозной образовательной деятельности (монастыри, скиты, дома священнослужителей, воскресные и религиозные школы, семинарии, духовные училища)	
Рынки	Размещение объектов капитального строительства, сооружений, предназначенных для организации постоянной или временной торговли (ярмарка, рынок, базар), с учетом того, что каждое из торговых мест не располагает торговой площадью более 200 кв. м; размещение гаражей и (или) стоянок для автомобилей сотрудников и посетителей рынка	4.3
Объекты дорожного сервиса	Размещение зданий и сооружений дорожного сервиса. Содержание данного вида разрешенного использования включает в себя содержание видов разрешенного использования с кодами 4.9.1.1-4.9.1.4: размещение автозаправочных станций; размещение магазинов сопутствующей торговли, зданий для организации общественного питания в качестве объектов дорожного сервиса; размещение зданий для предоставления гостиничных услуг в качестве дорожного сервиса (мотелей), а также размещение магазинов сопутствующей торговли, зданий для организации общественного питания в качестве объектов дорожного сервиса; размещение автомобильных моек, а также размещение магазинов сопутствующей торговли; размещение мастерских, предназначенных для ремонта и обслуживания автомобилей, и прочих объектов дорожного сервиса, а также размещение магазинов сопутствующей торговли	4.9.1
Связь	Размещение объектов связи, радиовещания, телевидения, включая воздушные радиорелейные, надземные и подземные кабельные линии связи, линии радиофикации, антенные поля, усилительные пункты на кабельных линиях связи, инфраструктуру спутниковой связи и телерадиовещания, за исключением объектов связи, размещение которых предусмотрено содержанием видов разрешенного использования с кодами 3.1.1, 3.2.3	6.8
Благоустройство территории	Размещение декоративных, технических, планировочных, конструктивных устройств, элементов озеленения, различных видов оборудования и оформления, малых архитектурных форм, некапитальных нестационарных строений и сооружений, информационных щитов и указателей, применяемых как составные части благоустройства территории, общественных туалетов	12.0.2

Предельные (минимальные и (или) максимальные) размеры земельных участков и предельные параметры разрешенного строительства, реконструкции объектов капитального строительства:

Наименование размера,	Значение, единица измерения, дополнительные условия
-----------------------	---

параметра	
Максимальный процент застройки в границах земельного участка	65-80% от площади земельного участка
Коэффициент озеленения территории	не менее 0,15 - 0,25 от площади земельного участка
Этажность застройки территории	до 9-ти этажей
Минимальные – максимальные размеры земельных участков	<ul style="list-style-type: none"> – среднеэтажная жилая застройка – минимальная площадь 1200 кв.м – многоэтажная жилая застройка (высотная застройка) – минимальная площадь 1500 кв.м – блокированная жилая застройка – 400-1500 кв.м – магазины – 200-5000 кв.м – рынки – минимальная площадь – 200 кв.м, максимальная площадь – не подлежит установлению – социальное обслуживание – минимальная площадь - 300 кв.м – бытовое обслуживание – 300–1500 кв.м – амбулаторно-поликлиническое обслуживание – минимальная площадь – 2000 кв.м – общественное питание – 300–1300 кв.м – обслуживание автотранспорта – 15–500 кв.м – земельные участки (территории) общего пользования – не подлежат установлению – деловое управление – минимальная площадь – 1200 кв.м – гостиничное обслуживание – максимальные размеры земельных участков под размещение гостиниц при числе мест гостиницы от 25 до 100 – 55 кв.м на 1 место. – развлечения – максимальная площадь земельного участка – 1000 кв.м – коммунальное обслуживание – не подлежат установлению – связь – не подлежат установлению – обеспечение внутреннего правопорядка – 4-2000 кв.м – объекты придорожного сервиса – 100-2000 кв.м – склады – продовольственных товаров: минимальная площадь – 300 кв.м; – непродовольственных товаров: 600 кв.м – религиозное использование – размеры земельных участков храмовых комплексов, включающих основные здания и сооружения богослужебного и вспомогательного назначения, принимаются исходя из удельного показателя – 7 кв.м площади участка на единицу вместимости храма. При строительстве храмовых комплексов в особых условиях: стеснённости (затеснённая застройка), допускается уменьшение удельного показателя земельного участка (кв.м на единицу вместимости), но не более чем на 25%
Минимальный отступ от границ земельных участков в целях определения мест допустимого	не менее 3 метров

размещения зданий, строений, сооружений, за пределами которых запрещено строительство	
---	--

2. О-2 – Зона объектов науки, высшего и среднего специального образования.

Основные, вспомогательные и условно разрешенные виды использования земельных участков и объектов капитального строительства:

Наименование вида разрешенного использования	Описание вида разрешенного использования	Код
Основные виды разрешенного использования		
Научное обеспечение сельского хозяйства	Осуществление научной и селекционной работы, ведения сельского хозяйства для получения ценных с научной точки зрения образцов растительного и животного мира; размещение коллекций генетических ресурсов растений	1.14
Коммунальное обслуживание	Размещение зданий и сооружений в целях обеспечения физических и юридических лиц коммунальными услугами. Содержание данного вида разрешенного использования включает в себя содержание видов разрешенного использования с кодами 3.1.1 – 3.1.2: размещение зданий и сооружений, обеспечивающих поставку воды, тепла, электричества, газа, отвод канализационных стоков, очистку и уборку объектов недвижимости (котельных, водозаборов, очистных сооружений, насосных станций, водопроводов, линий электропередач, трансформаторных подстанций, газопроводов, линий связи, телефонных станций, канализаций, стоянок, гаражей и мастерских для обслуживания уборочной и аварийной техники, сооружений, необходимых для сбора и плавки снега); размещение зданий, предназначенных для приема физических и юридических лиц в связи с предоставлением им коммунальных услуг	3.1
Общежития	Размещение зданий, предназначенных для размещения общежитий, предназначенных для проживания граждан на время их работы, службы или обучения, за исключением зданий, размещение которых предусмотрено содержанием вида разрешенного использования с кодом 4.7	3.2.4
Оказание услуг связи	Размещение зданий, предназначенных для размещения пунктов оказания услуг почтовой, телеграфной, междугородней и международной телефонной связи	3.2.3
Бытовое обслуживание	Размещение объектов капитального строительства, предназначенных для оказания населению или организациям бытовых услуг (мастерские мелкого ремонта, ателье, бани, парикмахерские, прачечные, химчистки, похоронные бюро)	3.3
Амбулаторно-поликлиническое	Размещение объектов капитального строительства, предназначенных для оказания гражданам амбулаторно-	3.4.1

обслуживание	поликлинической медицинской помощи (поликлиники, фельдшерские пункты, пункты здравоохранения, центры матери и ребенка, диагностические центры, молочные кухни, станции донорства крови, клинические лаборатории)	
Стационарное медицинское обслуживание	Размещение объектов капитального строительства, предназначенных для оказания гражданам медицинской помощи в стационарах (больницы, родильные дома, диспансеры, научно-медицинские учреждения и прочие объекты, обеспечивающие оказание услуги по лечению в стационаре); размещение станций скорой помощи; размещение площадок санитарной авиации	3.4.2
Дошкольное, начальное и среднее общее образование	Размещение объектов капитального строительства, предназначенных для просвещения, дошкольного, начального и среднего общего образования (детские ясли, детские сады, школы, лицеи, гимназии, художественные, музыкальные школы, образовательные кружки и иные организации, осуществляющие деятельность по воспитанию, образованию и просвещению), в том числе зданий, спортивных сооружений, предназначенных для занятия обучающихся физической культурой и спортом	3.5.1
Среднее и высшее профессиональное образование	Размещение объектов капитального строительства, предназначенных для профессионального образования и просвещения (профессиональные технические училища, колледжи, художественные, музыкальные училища, общества знаний, институты, университеты, организации по переподготовке и повышению квалификации специалистов и иные организации, осуществляющие деятельность по образованию и просвещению), в том числе зданий, спортивных сооружений, предназначенных для занятия обучающихся физической культурой и спортом	3.5.2
Объекты культурно-досуговой деятельности	Размещение зданий, предназначенных для размещения музеев, выставочных залов, художественных галерей, домов культуры, библиотек, кинотеатров и кинозалов, театров, филармоний, концертных залов, планетариев	3.6.1
Осуществление религиозных обрядов	Размещение зданий и сооружений, предназначенных для совершения религиозных обрядов и церемоний (в том числе церкви, соборы, храмы, часовни, мечети, молельные дома, синагоги)	3.7.1
Обеспечение научной деятельности	Размещение зданий и сооружений для обеспечения научной деятельности. Содержание данного вида разрешенного использования включает в себя содержание видов разрешенного использования с кодами 3.9.1 – 3.9.3: размещение объектов капитального строительства, предназначенных для наблюдений за физическими и химическими процессами, происходящими в окружающей среде, определения ее гидрометеорологических, агрометеорологических и гелиогеофизических характеристик, уровня загрязнения атмосферного воздуха, почв, водных объектов, в том числе по гидробиологическим показателям, и околоземного – космического пространства, зданий и	3.9

	сооружений, используемых в области гидрометеорологии и смежных с ней областях (доплеровские метеорологические радиолокаторы, гидрологические посты и другие); размещение зданий и сооружений, предназначенных для проведения научных изысканий, исследований и разработок (научно-исследовательские и проектные институты, научные центры, инновационные центры, государственные академии наук, опытно-конструкторские центры, в том числе отраслевые) размещение зданий и сооружений для проведения изысканий, испытаний опытных промышленных образцов, для размещения организаций, осуществляющих научные изыскания, исследования и разработки, научные и селекционные работы, ведение сельского и лесного хозяйства для получения ценных с научной точки зрения образцов растительного и животного мира	
Рынки	Размещение объектов капитального строительства, сооружений, предназначенных для организации постоянной или временной торговли (ярмарка, рынок, базар), с учетом того, что каждое из торговых мест не располагает торговой площадью более 200 кв.м; размещение гаражей и (или) стоянок для автомобилей сотрудников и посетителей рынка	4.3
Общественное питание	Размещение объектов капитального строительства в целях устройства мест общественного питания (рестораны, кафе, столовые, закусочные, бары)	4.6
Гостиничное обслуживание	Размещение гостиниц, а также иных зданий, используемых с целью извлечения предпринимательской выгоды из предоставления жилого помещения для временного проживания в них	4.7
Развлекательные мероприятия	Размещение зданий и сооружений, предназначенных для организации развлекательных мероприятий, путешествий, для размещения дискотек и танцевальных площадок, ночных клубов, аквапарков, боулинга, аттракционов и т.п., игровых автоматов (кроме игрового оборудования, используемого для проведения азартных игр), игровых площадок	4.8.1
Обеспечение занятий спортом в помещениях	Размещение спортивных клубов, спортивных залов, бассейнов, физкультурно-оздоровительных комплексов в зданиях и сооружениях	5.1.2
Оборудованные площадки для занятий спортом	Размещение сооружений для занятия спортом и физкультурой на открытом воздухе (теннисные корты, автодромы, мотодромы, трамплины, спортивные стрельбища)	5.1.4
Размещение автомобильных дорог	Размещение автомобильных дорог за пределами населенных пунктов и технически связанных с ними сооружений, придорожных стоянок (парковок) транспортных средств в границах городских улиц и дорог, за исключением предусмотренных видами разрешенного использования с кодами 2.7.1, 4.9, 7.2.3, а также некапитальных сооружений, предназначенных для охраны транспортных средств; размещение объектов, предназначенных для размещения постов органов внутренних дел, ответственных за	7.2.1

	безопасность дорожного движения	
Обеспечение внутреннего правопорядка	Размещение объектов капитального строительства, необходимых для подготовки и поддержания в готовности органов внутренних дел, Росгвардии и спасательных служб, в которых существует военизированная служба; размещение объектов гражданской обороны, за исключением объектов гражданской обороны, являющихся частями производственных зданий	8.3
Земельные участки (территории) общего пользования	Земельные участки общего пользования. Содержание данного вида разрешенного использования включает в себя содержание видов разрешенного использования с кодами 12.0.1 – 12.0.2: размещение объектов улично-дорожной сети: автомобильных дорог, трамвайных путей и пешеходных тротуаров в границах населенных пунктов, пешеходных переходов, бульваров, площадей, проездов, велодорожек и объектов велотранспортной и инженерной инфраструктуры; размещение придорожных стоянок (парковок) транспортных средств в границах городских улиц и дорог, за исключением предусмотренных видами разрешенного использования с кодами 2.7.1, 4.9, 7.2.3, а также некапитальных сооружений, предназначенных для охраны транспортных средств;	12.0
Вспомогательные виды разрешенного использования		
Служебные гаражи	Размещение постоянных или временных гаражей, стоянок для хранения служебного автотранспорта, используемого в целях осуществления видов деятельности, предусмотренных видами разрешенного использования с кодами 3.0, 4.0, а также для стоянки и хранения транспортных средств общего пользования, в том числе в депо	4.9
Условно разрешенные виды использования		
Спорт	Размещение зданий и сооружений для занятия спортом. Содержание данного вида разрешенного использования включает в себя содержание видов разрешенного использования с кодами 5.1.1 – 5.1.7: размещение спортивно-зрелищных зданий и сооружений, имеющих специальные места для зрителей от 500 мест (стадионов, дворцов спорта, ледовых дворцов, ипподромов); размещение спортивных клубов, спортивных залов, бассейнов, физкультурно-оздоровительных комплексов в зданиях и сооружениях; размещение площадок для занятия спортом и физкультурой на открытом воздухе (физкультурные площадки, беговые дорожки, поля для спортивной игры); размещение сооружений для занятия спортом и физкультурой на открытом воздухе (теннисные корты, автодромы, мотодромы, трамплины, спортивные стрельбища); размещение спортивных сооружений для занятия водными видами спорта (причалы и сооружения, необходимые для организации водных видов спорта и хранения	5.1

	соответствующего инвентаря); размещение спортивных сооружений для занятия авиационными видами спорта (ангары, взлетно-посадочные площадки и иные сооружения, необходимые для организации авиационных видов спорта и хранения соответствующего инвентаря); размещение спортивных баз и лагерей, в которых осуществляется спортивная подготовка длительно проживающих в них лиц.	

Предельные (минимальные и (или) максимальные) размеры земельных участков и предельные параметры разрешенного строительства, реконструкции объектов капитального строительства:

Наименование размера, параметра	Значение, единица измерения, дополнительные условия
Площадь озеленения земельных участков	не менее 40 % территории
Максимальный процент застройки в границах земельного участка	не более 45% от площади земельного участка
Этажность застройки территории	для всех основных строений количество наземных этажей – до 5
Минимальное расстояние между учебными корпусами и проезжей частью	скоростных и магистральных улиц непрерывного движения – 50 м; проезжей частью улиц и дорог местного значения – 25 м
Минимальные – максимальные размеры земельных участков	– магазины – 400-2000 кв.м Минимальный размер земельного участка детского дошкольного учреждения в зависимости от вместимости исчисляется: 1) до 100 мест – 40 кв.м на 1 место; 2) от 100 мест – 35 кв.м на 1 место; 3) от 500 мест – 30 кв.м на 1 место. Минимальный размер земельного участка общеобразовательного учреждения в зависимости от вместимости исчисляется: 1) до 400 мест – 50 кв.м на 1 место; 2) 400 – 500 мест – 60 кв.м на 1 место; 3) 500 – 600 мест – 50 кв.м на 1 место; 4) 600 – 800 мест – 40 кв.м на 1 место; 5) 800 – 1100 мест – 33 кв.м на 1 место; 6) 1100 – 1500 мест - 21 кв.м на 1 место; 7) 1500 – 2000 мест – 17 кв.м на 1 место; 8) более 2000 мест – 16 кв.м на 1 место. – бытовое обслуживание – 300–1500 кв.м – общественное питание – 300–1300 кв.м – обслуживание автотранспорта – 15–500 кв.м – спорт – 700–2500 кв.м – земельные участки (территории) общего пользования – не подлежат установлению

	<ul style="list-style-type: none"> – связь – не подлежат установлению – коммунальное обслуживание – не подлежат установлению – обеспечение научной деятельности - минимальная площадь – 700 кв.м
Минимальный отступ от границ земельных участков в целях определения мест допустимого размещения зданий, строений, сооружений, за пределами которых запрещено строительство	не менее 3 метров

3. О-3 – Зона объектов здравоохранения и социальной защиты.

Основные, вспомогательные и условно разрешенные виды использования земельных участков и объектов капитального строительства:

Наименование вида разрешенного использования	Описание вида разрешенного использования	Код
Основные виды разрешенного использования		
Для индивидуального жилищного строительства	Размещение жилого дома (отдельно стоящего здания количеством надземных этажей не более чем три, высотой не более двадцати метров, которое состоит из комнат и помещений вспомогательного использования, предназначенных для удовлетворения гражданами бытовых и иных нужд, связанных с их проживанием в таком здании, не предназначенного для раздела на самостоятельные объекты недвижимости); выращивание иных декоративных или сельскохозяйственных культур; размещение индивидуальных гаражей и хозяйственных построек	2.1
Обслуживание жилой застройки	Размещение объектов капитального строительства, размещение которых предусмотрено видами разрешенного использования с кодами 3.1, 3.2, 3.3, 3.4, 3.4.1, 3.5.1, 3.6, 3.7, 3.10.1, 4.1, 4.3, 4.4, 4.6, 5.1.2, 5.1.3, если их размещение необходимо для обслуживания жилой застройки, а также связано с проживанием граждан, не причиняет вреда окружающей среде и санитарному благополучию, не нарушает права жителей, не требует установления санитарной зоны	2.7
Хранение автотранспорта	Размещение отдельно стоящих и пристроенных гаражей, в том числе подземных, предназначенных для хранения автотранспорта, в том числе с разделением на машино-места, за исключением гаражей, размещение которых предусмотрено содержанием вида разрешенного использования с кодом 4.9	2.7.1
Коммунальное обслуживание	Размещение зданий и сооружений в целях обеспечения физических и юридических лиц коммунальными услугами. Содержание данного вида разрешенного использования	3.1

	<p>включает в себя содержание видов разрешенного использования с кодами 3.1.1 – 3.1.2:</p> <p>размещение зданий и сооружений, обеспечивающих поставку воды, тепла, электричества, газа, отвод канализационных стоков, очистку и уборку объектов недвижимости (котельных, водозаборов, очистных сооружений, насосных станций, водопроводов, линий электропередач, трансформаторных подстанций, газопроводов, линий связи, телефонных станций, канализаций, стоянок, гаражей и мастерских для обслуживания уборочной и аварийной техники, сооружений, необходимых для сбора и плавки снега);</p> <p>размещение зданий, предназначенных для приема физических и юридических лиц в связи с предоставлением им коммунальных услуг</p>	
Дома социального обслуживания	Размещение зданий, предназначенных для размещения домов престарелых, домов ребенка, детских домов, пунктов ночлега для бездомных граждан; размещение объектов капитального строительства для временного размещения вынужденных переселенцев, лиц, признанных беженцами	3.2.1
Оказание услуг связи	Размещение зданий, предназначенных для размещения пунктов оказания услуг почтовой, телеграфной, междугородней и международной телефонной связи	3.2.3
Бытовое обслуживание	Размещение объектов капитального строительства, предназначенных для оказания населению или организациям бытовых услуг (мастерские мелкого ремонта, ателье, бани, парикмахерские, прачечные, химчистки, похоронные бюро)	3.3
Амбулаторно-поликлиническое обслуживание	Размещение объектов капитального строительства, предназначенных для оказания гражданам амбулаторно-поликлинической медицинской помощи (поликлиники, фельдшерские пункты, пункты здравоохранения, центры матери и ребенка, диагностические центры, молочные кухни, станции донорства крови, клинические лаборатории)	3.4.1
Стационарное медицинское обслуживание	Размещение объектов капитального строительства, предназначенных для оказания гражданам медицинской помощи в стационарах (больницы, родильные дома, диспансеры, научно-медицинские учреждения и прочие объекты, обеспечивающие оказание услуги по лечению в стационаре); размещение станций скорой помощи; размещение площадок санитарной авиации	3.4.2
Осуществление религиозных обрядов	Размещение зданий и сооружений, предназначенных для совершения религиозных обрядов и церемоний (в том числе церкви, соборы, храмы, часовни, мечети, молельные дома, синагоги)	3.7.1
Проведение научных исследований	Размещение зданий и сооружений, предназначенных для проведения научных изысканий, исследований и разработок (научно-исследовательские и проектные институты, научные центры, инновационные центры, государственные академии наук, опытно-конструкторские центры, в том числе отраслевые)	3.9.2

Проведение научных испытаний	Размещение зданий и сооружений для проведения изысканий, испытаний опытных промышленных образцов, для размещения организаций, осуществляющих научные изыскания, исследования и разработки, научные и селекционные работы, ведение сельского и лесного хозяйства для получения ценных с научной точки зрения образцов растительного и животного мира	3.9.3
Рынки	Размещение объектов капитального строительства, сооружений, предназначенных для организации постоянной или временной торговли (ярмарка, рынок, базар), с учетом того, что каждое из торговых мест не располагает торговой площадью более 200 кв.м; размещение гаражей и (или) стоянок для автомобилей сотрудников и посетителей рынка	4.3
Служебные гаражи	Размещение постоянных или временных гаражей, стоянок для хранения служебного автотранспорта, используемого в целях осуществления видов деятельности, предусмотренных видами разрешенного использования с кодами 3.0, 4.0, а также для стоянки и хранения транспортных средств общего пользования, в том числе в депо	4.9
Обеспечение занятий спортом в помещениях	Размещение спортивных клубов, спортивных залов, бассейнов, физкультурно-оздоровительных комплексов в зданиях и сооружениях	5.1.2
Оборудованные площадки для занятий спортом	Размещение сооружений для занятия спортом и физкультурой на открытом воздухе (теннисные корты, автодромы, мотодромы, трамплины, спортивные стрельбища)	5.1.4
Обеспечение внутреннего правопорядка	Размещение объектов капитального строительства, необходимых для подготовки и поддержания в готовности органов внутренних дел, Росгвардии и спасательных служб, в которых существует военизированная служба; размещение объектов гражданской обороны, за исключением объектов гражданской обороны, являющихся частями производственных зданий	8.3
Земельные участки (территории) общего пользования	Земельные участки общего пользования. Содержание данного вида разрешенного использования включает в себя содержание видов разрешенного использования с кодами 12.0.1 – 12.0.2: размещение объектов улично-дорожной сети: автомобильных дорог, трамвайных путей и пешеходных тротуаров в границах населенных пунктов, пешеходных переходов, бульваров, площадей, проездов, велодорожек и объектов велотранспортной и инженерной инфраструктуры; размещение придорожных стоянок (парковок) транспортных средств в границах городских улиц и дорог, за исключением предусмотренных видами разрешенного использования с кодами 2.7.1, 4.9, 7.2.3, а также некапитальных сооружений, предназначенных для охраны транспортных средств; размещение декоративных, технических, планировочных, конструктивных устройств, элементов озеленения, различных видов оборудования и оформления, малых архитектурных форм, некапитальных нестационарных строений и	12.0

	сооружений, информационных щитов и указателей, применяемых как составные части благоустройства территории, общественных туалетов	
Вспомогательные виды разрешенного использования		
Коммунальное обслуживание	<p>Размещение зданий и сооружений в целях обеспечения физических и юридических лиц коммунальными услугами. Содержание данного вида разрешенного использования включает в себя содержание видов разрешенного использования с кодами 3.1.1 – 3.1.2:</p> <p>размещение зданий и сооружений, обеспечивающих поставку воды, тепла, электричества, газа, отвод канализационных стоков, очистку и уборку объектов недвижимости (котельных, водозаборов, очистных сооружений, насосных станций, водопроводов, линий электропередач, трансформаторных подстанций, газопроводов, линий связи, телефонных станций, канализаций, стоянок, гаражей и мастерских для обслуживания уборочной и аварийной техники, сооружений, необходимых для сбора и плавки снега);</p> <p>размещение зданий, предназначенных для приема физических и юридических лиц в связи с предоставлением им коммунальных услуг</p>	3.1
Обеспечение научной деятельности	<p>Размещение зданий и сооружений для обеспечения научной деятельности. Содержание данного вида разрешенного использования включает в себя содержание видов разрешенного использования с кодами 3.9.1 – 3.9.3:</p> <p>размещение объектов капитального строительства, предназначенных для наблюдений за физическими и химическими процессами, происходящими в окружающей среде, определения ее гидрометеорологических, агрометеорологических и гелиогеофизических характеристик, уровня загрязнения атмосферного воздуха, почв, водных объектов, в том числе по гидробиологическим показателям, и околоземного – космического пространства, зданий и сооружений, используемых в области гидрометеорологии и смежных с ней областях (доплеровские метеорологические радиолокаторы, гидрологические посты и другие);</p> <p>размещение зданий и сооружений, предназначенных для проведения научных изысканий, исследований и разработок (научно-исследовательские и проектные институты, научные центры, инновационные центры, государственные академии наук, опытно-конструкторские центры, в том числе отраслевые)</p> <p>размещение зданий и сооружений для проведения изысканий, испытаний опытных промышленных образцов, для размещения организаций, осуществляющих научные изыскания, исследования и разработки, научные и селекционные работы, ведение сельского и лесного хозяйства для получения ценных с научной точки зрения образцов растительного и животного мира</p>	3.9
Служебные гаражи	Размещение постоянных или временных гаражей, стоянок для хранения служебного автотранспорта, используемого в целях	4.9

	осуществления видов деятельности, предусмотренных видами разрешенного использования с кодами 3.0 Общественное использование объектов капитального строительства, 4.0 Предпринимательство, а также для стоянки и хранения транспортных средств общего пользования, в том числе в депо	
Условно разрешенные виды использования		
Магазины	Размещение объектов капитального строительства, предназначенных для продажи товаров, торговая площадь которых составляет до 5000 кв.м	4.4

Предельные (минимальные и (или) максимальные) размеры земельных участков и предельные параметры разрешенного строительства, реконструкции объектов капитального строительства:

Наименование размера, параметра	Значение, единица измерения, дополнительные условия
Площадь озеленения земельных участков	не менее 50 % территории
Максимальный процент застройки в границах земельного участка	не более 45% от площади земельного участка.
Минимальные – максимальные размеры земельных участков	<ul style="list-style-type: none"> – магазины – 200-500 кв.м – социальное обслуживание – минимальная площадь – 300 кв.м – бытовое обслуживание – 300–500 кв.м – амбулаторно-поликлиническое обслуживание – минимальная площадь – 2000 кв.м – здравоохранение - минимальная площадь – 2000 кв.м «Правила землепользования и застройки городского округа – город Мичуринск» – религиозное использование – размеры земельных участков храмовых комплексов, включающих основные здания и сооружения богослужебного и вспомогательного назначения, принимаются исходя из удельного показателя – 7 кв.м площади участка на единицу вместимости храма. – обслуживание автотранспорта – 15–500 кв.м – спорт – 700–2500 кв.м – земельные участки (территории) общего пользования – не подлежат установлению – гостиничное обслуживание – максимальные размеры земельных участков под размещение гостиниц при числе мест гостиницы от 25 до 100 – 55 кв.м на 1 место. – связь - не подлежат установлению – коммунальное обслуживание – не подлежат установлению – обеспечение научной деятельности – минимальная площадь - 700 кв.м
Этажность застройки территории	до 5-ти этажей

Минимальный отступ от границ земельных участков в целях определения мест допустимого размещения зданий, строений, сооружений, за пределами которых запрещено строительство	не менее 3 метров
--	-------------------

Статья 61. Градостроительные регламенты. Производственные и коммунально-складские зоны – "П".

1. П-1 – Производственная зона.

Основные, вспомогательные и условно разрешенные виды использования земельных участков и объектов капитального строительства:

Наименование вида разрешенного использования	Описание вида разрешенного использования	Код
Основные виды разрешенного использования		
Тяжелая промышленность	Размещение объектов капитального строительства горно-обогатительной и горно-перерабатывающей, металлургической, машиностроительной промышленности, а также изготовления и ремонта продукции судостроения, авиастроения, вагоностроения, машиностроения, станкостроения, а также другие подобные промышленные предприятия, для эксплуатации которых предусматривается установление охранных или санитарно-защитных зон, за исключением случаев, когда объект промышленности отнесен к иному виду разрешенного использования	6.2
Автомобилестроительная промышленность	Размещение объектов капитального строительства, предназначенных для производства транспортных средств и оборудования, производства автомобилей, производства автомобильных кузовов, производства прицепов, полуприцепов и контейнеров, предназначенных для перевозки одним или несколькими видами транспорта, производства частей и принадлежностей автомобилей и их двигателей	6.2.1
Легкая промышленность	Размещение объектов капитального строительства, предназначенных для текстильной, фарфорофаянсовой, электронной промышленности	6.3
Фармацевтическая промышленность	Размещение объектов капитального строительства, предназначенных для фармацевтического производства, в том числе объектов, в отношении которых предусматривается установление охранных или санитарно-защитных зон	6.3.1
Пищевая промышленность	Размещение объектов пищевой промышленности, по переработке сельскохозяйственной продукции способом, приводящим к их переработке в иную продукцию (консервирование, копчение, хлебопечение), в том числе для производства напитков, алкогольных напитков и табачных	6.4

	изделий	
Нефтехимическая промышленность	Размещение объектов капитального строительства, предназначенных для переработки углеводородного сырья, изготовления удобрений, полимеров, химической продукции бытового назначения и подобной продукции, а также другие подобные промышленные предприятия	6.5
Строительная промышленность	Размещение объектов капитального строительства, предназначенных для производства: строительных материалов (кирпичей, пиломатериалов, цемента, крепежных материалов), бытового и строительного газового и сантехнического оборудования, лифтов и подъемников, столярной продукции, сборных домов или их частей и тому подобной продукции	6.6
Энергетика	Размещение объектов гидроэнергетики, тепловых станций и других электростанций, размещение обслуживающих и вспомогательных для электростанций сооружений (золоотвалов, гидротехнических сооружений); размещение объектов электросетевого хозяйства, за исключением объектов энергетики, размещение которых предусмотрено содержанием вида разрешенного использования с <u>кодом 3.1</u>	6.7
Связь	Размещение объектов связи, радиовещания, телевидения, включая воздушные радиорелейные, надземные и подземные кабельные линии связи, линии радиофикации, антенные поля, усилительные пункты на кабельных линиях связи, инфраструктуру спутниковой связи и телерадиовещания, за исключением объектов связи, размещение которых предусмотрено содержанием вида разрешенного использования с <u>кодом 3.1</u>	6.8
Склады	Размещение сооружений, имеющих назначение по временному хранению, распределению и перевалке грузов (за исключением хранения стратегических запасов), не являющихся частями производственных комплексов, на которых был создан груз: промышленные базы, склады, погрузочные терминалы и доки, нефтехранилища и нефтеналивные станции, газовые хранилища и обслуживающие их газоконденсатные и газоперекачивающие станции, элеваторы и продовольственные склады, за исключением железнодорожных перевалочных складов	6.9
Целлюлозно-бумажная промышленность	Размещение объектов капитального строительства, предназначенных для целлюлозно-бумажного производства, производства целлюлозы, древесной массы, бумаги, картона и изделий из них, издательской и полиграфической деятельности, тиражирования записанных носителей информации	6.11
Улично-дорожная сеть	Размещение объектов улично-дорожной сети: автомобильных дорог, трамвайных путей и пешеходных тротуаров в границах населенных пунктов, пешеходных переходов, бульваров, площадей, проездов, велодорожек и объектов велотранспортной и инженерной инфраструктуры;	12.0.1

	размещение придорожных стоянок (парковок) транспортных средств в границах городских улиц и дорог, за исключением предусмотренных видами разрешенного использования с кодами 2.7.1, 4.9, 7.2.3, а также некапитальных сооружений, предназначенных для охраны транспортных средств	
Коммунальное обслуживание	Размещение зданий и сооружений в целях обеспечения физических и юридических лиц коммунальными услугами. Содержание данного вида разрешенного использования включает в себя содержание видов разрешенного использования с кодами 3.1.1 - 3.1.2: размещение зданий и сооружений, обеспечивающих поставку воды, тепла, электричества, газа, отвод канализационных стоков, очистку и уборку объектов недвижимости (котельных, водозаборов, очистных сооружений, насосных станций, водопроводов, линий электропередач, трансформаторных подстанций, газопроводов, линий связи, телефонных станций, канализаций, стоянок, гаражей и мастерских для обслуживания уборочной и аварийной техники, сооружений, необходимых для сбора и плавки снега)	3.1
Объекты дорожного сервиса	Размещение зданий и сооружений дорожного сервиса. Содержание данного вида разрешенного использования включает в себя содержание видов разрешенного использования с кодами 4.9.1.1 - 4.9.1.4: размещение автозаправочных станций; размещение магазинов сопутствующей торговли, зданий для организации общественного питания в качестве объектов дорожного сервиса; размещение зданий для предоставления гостиничных услуг в качестве дорожного сервиса (мотелей), а также размещение магазинов сопутствующей торговли, зданий для организации общественного питания в качестве объектов дорожного сервиса размещение автомобильных моек, а также размещение магазинов сопутствующей торговли; размещение мастерских, предназначенных для ремонта и обслуживания автомобилей, и прочих объектов дорожного сервиса, а также размещение магазинов сопутствующей торговли	4.9.1
Вспомогательные виды разрешенного использования		
Благоустройство территории	Размещение декоративных, технических, планировочных, конструктивных устройств, элементов озеленения, различных видов оборудования и оформления, малых архитектурных форм, некапитальных нестационарных строений и сооружений, информационных щитов и указателей, применяемых как составные части благоустройства территории, общественных туалетов	12.0.2
Хранение автотранспорта	Открытые стоянки краткосрочного хранения автомобилей, площадки транзитного транспорта с местами хранения автобусов, грузовиков, легковых автомобилей, автостоянки для временного хранения грузовых автомобилей	

Условно разрешенные виды использования		
Хранение автотранспорта	Размещение отдельно стоящих и пристроенных гаражей, в том числе подземных, предназначенных для хранения автотранспорта, в том числе с разделением на машино-места, за исключением гаражей, размещение которых предусмотрено содержанием вида разрешенного использования с кодом 4.9 Служебные гаражи	2.7.1
Обеспечение научной деятельности	Размещение зданий и сооружений для обеспечения научной деятельности. Содержание данного вида разрешенного использования включает в себя содержание видов разрешенного использования с кодами 3.9.1 – 3.9.3 размещение объектов капитального строительства, предназначенных для наблюдений за физическими и химическими процессами, происходящими в окружающей среде, определения ее гидрометеорологических, агрометеорологических и гелиогеофизических характеристик, уровня загрязнения атмосферного воздуха, почв, водных объектов, в том числе по гидробиологическим показателям, и околоземного - космического пространства, зданий и сооружений, используемых в области гидрометеорологии и смежных с ней областях (доплеровские метеорологические радиолокаторы, гидрологические посты и другие); размещение зданий и сооружений, предназначенных для проведения научных изысканий, исследований и разработок (научно-исследовательские и проектные институты, научные центры, инновационные центры, государственные академии наук, опытно-конструкторские центры, в том числе отраслевые); размещение зданий и сооружений для проведения изысканий, испытаний опытных промышленных образцов, для размещения организаций, осуществляющих научные изыскания, исследования и разработки, научные и селекционные работы, ведение сельского и лесного хозяйства для получения ценных с научной точки зрения образцов растительного и животного мира	3.9
Деловое управление	Размещение объектов капитального строительства с целью: размещения объектов управленческой деятельности, не связанной с государственным или муниципальным управлением и оказанием услуг, а также с целью обеспечения совершения сделок, не требующих передачи товара в момент их совершения между организациями, в том числе биржевая деятельность (за исключением банковской и страховой деятельности)	4.1
Служебные гаражи	Размещение постоянных или временных гаражей, стоянок для хранения служебного автотранспорта, используемого в целях осуществления видов деятельности, предусмотренных видами разрешенного использования с кодами 3.0, 4.0, а также для стоянки и хранения транспортных средств общего пользования, в том числе в депо	4.9
Заправка	Размещение автозаправочных станций, размещение	4.9.1.1

транспортных средств	магазинов сопутствующей торговли, зданий для организации общественного питания в качестве объектов дорожного сервиса	
----------------------	--	--

Предельные (минимальные и (или) максимальные) размеры земельных участков и предельные параметры разрешенного строительства, реконструкции объектов капитального строительства:

Наименование размера, параметра	Значение, единица измерения, дополнительные условия
Предельные (минимальные и (или) максимальные) размеры земельных участков	не подлежит ограничению
Минимальные отступы от границ земельных участков в целях определения мест допустимого размещения зданий, строений, сооружений, за пределами которых запрещено строительство зданий, строений, сооружений	не подлежит ограничению
Предельное количество этажей или предельная высота зданий, строений, сооружений	не подлежит ограничению
Максимальный процент застройки в границах земельного участка, определяемый как отношение суммарной площади земельного участка, которая может быть застроена, ко всей площади земельного участка	в соответствии с п. 20.4.1

2. П-2 – Смешанная производственная зона, зона складских объектов.

Основные, вспомогательные и условно разрешенные виды использования земельных участков и объектов капитального строительства:

Наименование вида разрешенного использования	Описание вида разрешенного использования	Код
Основные виды разрешенного использования		
Хранение автотранспорта	Размещение отдельно стоящих и пристроенных гаражей, в том числе подземных, предназначенных для хранения автотранспорта, в том числе с разделением на машино-места, за исключением гаражей, размещение которых предусмотрено содержанием вида разрешенного использования с кодом 4.9 Служебные гаражи	2.7.1
Деловое управление	Размещение объектов капитального строительства с целью: размещения объектов управленческой деятельности, не связанной с государственным или муниципальным управлением и оказанием услуг, а также с целью обеспечения	4.1

	совершения сделок, не требующих передачи товара в момент их совершения между организациями, в том числе биржевая деятельность (за исключением банковской и страховой деятельности)	
Гостиничное обслуживание	Размещение гостиниц, служебных гостиниц, а также иных зданий, используемых с целью извлечения предпринимательской выгоды из предоставления жилого помещения для временного проживания в них	4.7
Служебные гаражи	Размещение постоянных или временных гаражей, стоянок для хранения служебного автотранспорта, используемого в целях осуществления видов деятельности, предусмотренных видами разрешенного использования с кодами 3.0 Общественное использование объектов капитального строительства, 4.0 Предпринимательство, а также для стоянки и хранения транспортных средств общего пользования, в том числе в депо	4.9
Склады	Размещение сооружений, имеющих назначение по временному хранению, распределению и перевалке грузов (за исключением хранения стратегических запасов), не являющихся частями производственных комплексов, на которых был создан груз: промышленные базы, склады, погрузочные терминалы и доки, нефтехранилища и нефтеналивные станции, газовые хранилища и обслуживающие их газоконденсатные и газоперекачивающие станции, элеваторы и продовольственные склады, за исключением железнодорожных перевалочных складов	6.9
Складские площадки	Временное хранение, распределение и перевалка грузов (за исключением хранения стратегических запасов) на открытом воздухе	6.9.1
Земельные участки (территории) общего пользования	Земельные участки общего пользования. Содержание данного вида разрешенного использования включает в себя содержание видов разрешенного использования с кодами 12.0.1 – 12.0.2: размещение объектов улично-дорожной сети: автомобильных дорог, трамвайных путей и пешеходных тротуаров в границах населенных пунктов, пешеходных переходов, бульваров, площадей, проездов, велодорожек и объектов велотранспортной и инженерной инфраструктуры; размещение придорожных стоянок (парковок) транспортных средств в границах городских улиц и дорог, за исключением предусмотренных видами разрешенного использования с кодами 2.7.1, 4.9, 7.2.3, а также некапитальных сооружений, предназначенных для охраны транспортных средств	12.0
Магазины	Размещение объектов капитального строительства, предназначенных для продажи товаров, торговая площадь которых составляет до 5000 кв. м	4.4
Общественное питание	Размещение объектов капитального строительства в целях устройства мест общественного питания (рестораны, кафе, столовые, закусочные, бары)	4.6

<p>Объекты дорожного сервиса</p>	<p>Размещение зданий и сооружений дорожного сервиса. Содержание данного вида разрешенного использования включает в себя содержание видов разрешенного использования с кодами 4.9.1.1 – 4.9.1.4: размещение автозаправочных станций; размещение магазинов сопутствующей торговли, зданий для организации общественного питания в качестве объектов дорожного сервиса размещение зданий для предоставления гостиничных услуг в качестве дорожного сервиса (мотелей), а также размещение магазинов сопутствующей торговли, зданий для организации общественного питания в качестве объектов дорожного сервиса размещение автомобильных моек, а также размещение магазинов сопутствующей торговли; размещение мастерских, предназначенных для ремонта и обслуживания автомобилей, и прочих объектов дорожного сервиса, а также размещение магазинов сопутствующей торговли</p>	<p>4.9.1</p>
<p>Коммунальное обслуживание</p>	<p>Размещение зданий и сооружений в целях обеспечения физических и юридических лиц коммунальными услугами. Содержание данного вида разрешенного использования включает в себя содержание видов разрешенного использования с кодами 3.1.1 – 3.1.2: размещение зданий и сооружений, обеспечивающих поставку воды, тепла, электричества, газа, отвод канализационных стоков, очистку и уборку объектов недвижимости (котельных, водозаборов, очистных сооружений, насосных станций, водопроводов, линий электропередач, трансформаторных подстанций, газопроводов, линий связи, телефонных станций, канализаций, стоянок, гаражей и мастерских для обслуживания уборочной и аварийной техники, сооружений, необходимых для сбора и плавки снега)</p>	<p>3.1</p>
<p>Улично-дорожная сеть</p>	<p>Размещение объектов улично-дорожной сети: автомобильных дорог, трамвайных путей и пешеходных тротуаров в границах населенных пунктов, пешеходных переходов, бульваров, площадей, проездов, велодорожек и объектов велотранспортной и инженерной инфраструктуры; размещение придорожных стоянок (парковок) транспортных средств в границах городских улиц и дорог, за исключением предусмотренных видами разрешенного использования с кодами 2.7.1, 4.9, 7.2.3, а также некапитальных сооружений, предназначенных для охраны транспортных средств</p>	<p>12.0.1</p>
<p>Вспомогательные виды разрешенного использования</p>		
<p>Благоустройство территории</p>	<p>Размещение декоративных, технических, планировочных, конструктивных устройств, элементов озеленения, различных видов оборудования и оформления, малых архитектурных форм, некапитальных нестационарных строений и сооружений, информационных щитов и указателей, применяемых как составные части благоустройства территории, общественных туалетов</p>	<p>12.0.2</p>

Условно разрешенные виды использования		
Ветеринарное обслуживание	Размещение объектов капитального строительства, предназначенных для оказания ветеринарных услуг, содержания или разведения животных, не являющихся сельскохозяйственными, под надзором человека. Содержание данного вида разрешенного использования включает в себя содержание видов разрешенного использования с кодами 3.10.1 – 3.10.2: размещение объектов капитального строительства, предназначенных для оказания ветеринарных услуг без содержания животных; размещение объектов капитального строительства, предназначенных для оказания ветеринарных услуг в стационаре; размещение объектов капитального строительства, предназначенных для содержания, разведения животных, не являющихся сельскохозяйственными, под надзором человека, оказания услуг по содержанию и лечению бездомных животных; размещение объектов капитального строительства, предназначенных для организации гостиниц для животных	3.10
Приюты для животных	Размещение объектов капитального строительства, предназначенных для оказания ветеринарных услуг в стационаре; размещение объектов капитального строительства, предназначенных для содержания, разведения животных, не являющихся сельскохозяйственными, под надзором человека, оказания услуг по содержанию и лечению бездомных животных; размещение объектов капитального строительства, предназначенных для организации гостиниц для животных	3.10.2
Служебные гаражи	Размещение постоянных или временных гаражей, стоянок для хранения служебного автотранспорта, используемого в целях осуществления видов деятельности, предусмотренных видами разрешенного использования с кодами 3.0, 4.0, а также для стоянки и хранения транспортных средств общего пользования, в том числе в депо	4.9

Предельные (минимальные и (или) максимальные) размеры земельных участков и предельные параметры разрешенного строительства, реконструкции объектов капитального строительства:

Наименование размера, параметра	Значение, единица измерения, дополнительные условия
Предельные (минимальные и (или) максимальные) размеры земельных участков	не подлежит ограничению
Минимальные отступы от границ земельных участков в целях определения мест допустимого размещения зданий, строений, сооружений, за пределами которых запрещено строительство зданий,	не подлежит ограничению

строений, сооружений	
Предельное количество этажей или предельная высота зданий, строений, сооружений	не подлежит ограничению
Максимальный процент застройки в границах земельного участка, определяемый как отношение суммарной площади земельного участка, которая может быть застроена, ко всей площади земельного участка	в соответствии с п. 20.4.1

Статья 62. Градостроительные регламенты. Зоны инженерной инфраструктуры – "И".

1. И-1 – Зона инженерной инфраструктуры.

Основные, вспомогательные и условно разрешенные виды использования земельных участков и объектов капитального строительства:

Наименование вида разрешенного использования	Описание вида разрешенного использования	Код
Основные виды разрешенного использования		
Коммунальное обслуживание	Размещение зданий и сооружений в целях обеспечения физических и юридических лиц коммунальными услугами. Содержание данного вида разрешенного использования включает в себя содержание видов разрешенного использования с кодами 3.1.1 – 3.1.2: размещение зданий и сооружений, обеспечивающих поставку воды, тепла, электричества, газа, отвод канализационных стоков, очистку и уборку объектов недвижимости (котельных, водозаборов, очистных сооружений, насосных станций, водопроводов, линий электропередач, трансформаторных подстанций, газопроводов, линий связи, телефонных станций, канализаций, стоянок, гаражей и мастерских для обслуживания уборочной и аварийной техники, сооружений, необходимых для сбора и плавки снега); размещение зданий, предназначенных для приема физических и юридических лиц в связи с предоставлением им коммунальных услуг	3.1
Обеспечение деятельности в области гидрометеорологии и смежных с ней областях	Размещение объектов капитального строительства, предназначенных для наблюдений за физическими и химическими процессами, происходящими в окружающей среде, определения ее гидрометеорологических, агрометеорологических и гелиогеофизических характеристик, уровня загрязнения атмосферного воздуха, почв, водных объектов, в том числе по гидробиологическим показателям, и околоземного – космического пространства, зданий и сооружений, используемых в области гидрометеорологии и смежных с ней областях (доплеровские метеорологические	3.9.1

	радиолокаторы, гидрологические посты и другие)	
Трубопроводный транспорт	Размещение нефтепроводов, водопроводов, газопроводов и иных трубопроводов, а также иных зданий и сооружений, необходимых для эксплуатации названных трубопроводов	7.5
Гидротехнические сооружения	Размещение гидротехнических сооружений, необходимых для эксплуатации водохранилищ (плотин, водосбросов, водозаборных, водовыпускных и других гидротехнических сооружений, судопропускных сооружений, рыбозащитных и рыбопропускных сооружений, берегозащитных сооружений)	11.3
Земельные участки (территории) общего пользования	Земельные участки общего пользования. Содержание данного вида разрешенного использования включает в себя содержание видов разрешенного использования с кодами 12.0.1 – 12.0.2: размещение объектов улично-дорожной сети: автомобильных дорог, трамвайных путей и пешеходных тротуаров в границах населенных пунктов, пешеходных переходов, бульваров, площадей, проездов, велодорожек и объектов велотранспортной и инженерной инфраструктуры; размещение придорожных стоянок (парковок) транспортных средств в границах городских улиц и дорог, за исключением предусмотренных видами разрешенного использования с кодами 2.7.1, 4.9, 7.2.3, а также некапитальных сооружений, предназначенных для охраны транспортных средств	12.0
Вспомогательные виды разрешенного использования		
	Не установлено	
Условно разрешенные виды использования		
	Не установлено	

Предельные (минимальные и (или) максимальные) размеры земельных участков и предельные параметры разрешенного строительства, реконструкции объектов капитального строительства:

Наименование размера, параметра	Значение, единица измерения, дополнительные условия
Предельные размеры земельных участков (минимальные-максимальные)	не подлежит установлению
Предельная этажность зданий, строений, сооружений	не подлежит установлению
Максимальный процент застройки в границах земельного участка	не подлежит установлению
Минимальные отступы от границ земельных участков	не менее 3 метров

Статья 63. Градостроительные регламенты. Зоны транспортной инфраструктуры – "Т".

1. Т-1 – Зона транспортной инфраструктуры.

Основные, вспомогательные и условно разрешенные виды использования земельных участков и объектов капитального строительства:

Наименование вида разрешенного использования	Описание вида разрешенного использования	Код
Основные виды разрешенного использования		
Объекты дорожного сервиса	<p>Размещение зданий и сооружений дорожного сервиса. Содержание данного вида разрешенного использования включает в себя содержание видов разрешенного использования с кодами 4.9.1.1 – 4.9.1.4:</p> <p>размещение автозаправочных станций; размещение магазинов сопутствующей торговли, зданий для организации общественного питания в качестве объектов дорожного сервиса;</p> <p>размещение зданий для предоставления гостиничных услуг в качестве дорожного сервиса (мотелей), а также размещение магазинов сопутствующей торговли, зданий для организации общественного питания в качестве объектов дорожного сервиса;</p> <p>размещение автомобильных моек, а также размещение магазинов сопутствующей торговли;</p> <p>размещение мастерских, предназначенных для ремонта и обслуживания автомобилей, и прочих объектов дорожного сервиса, а также размещение магазинов сопутствующей торговли</p>	4.9.1
Автомобильный транспорт	<p>Размещение зданий и сооружений автомобильного транспорта. Содержание данного вида разрешенного использования включает в себя содержание видов разрешенного использования с кодами 7.2.1 – 7.2.3:</p> <p>размещение автомобильных дорог за пределами населенных пунктов и технически связанных с ними сооружений, придорожных стоянок (парковок) транспортных средств в границах городских улиц и дорог, за исключением предусмотренных видами разрешенного использования с кодами 2.7.1, 4.9, 7.2.3, а также некапитальных сооружений, предназначенных для охраны транспортных средств;</p> <p>размещение объектов, предназначенных для размещения постов органов внутренних дел, ответственных за безопасность дорожного движения;</p> <p>размещение зданий и сооружений, предназначенных для обслуживания пассажиров, за исключением объектов капитального строительства, размещение которых предусмотрено содержанием вида разрешенного использования с кодом 7.6;</p> <p>размещение стоянок транспортных средств, осуществляющих</p>	7.2

	перевозки людей по установленному маршруту	
Воздушный транспорт	Размещение аэродромов, вертолетных площадок (вертодромов), обустройство мест для приводнения и причаливания гидросамолетов, размещение радиотехнического обеспечения полетов и прочих объектов, необходимых для взлета и приземления (приводнения) воздушных судов, размещение аэропортов (аэровокзалов) и иных объектов, необходимых для посадки и высадки пассажиров и их сопровождающего обслуживания и обеспечения их безопасности, а также размещение объектов, необходимых для погрузки, разгрузки и хранения грузов, перемещаемых воздушным путем; размещение объектов, предназначенных для технического обслуживания и ремонта воздушных судов	7.4
Трубопроводный транспорт	Размещение нефтепроводов, водопроводов, газопроводов и иных трубопроводов, а также иных зданий и сооружений, необходимых для эксплуатации названных трубопроводов	7.5
Улично-дорожная сеть	Размещение объектов улично-дорожной сети: автомобильных дорог, трамвайных путей и пешеходных тротуаров в границах населенных пунктов, пешеходных переходов, бульваров, площадей, проездов, велодорожек и объектов велотранспортной и инженерной инфраструктуры; размещение придорожных стоянок (парковок) транспортных средств в границах городских улиц и дорог, за исключением предусмотренных видами разрешенного использования с кодами 2.7.1, 4.9, 7.2.3, а также некапитальных сооружений, предназначенных для охраны транспортных средств	12.0.1
Коммунальное обслуживание	Размещение зданий и сооружений в целях обеспечения физических и юридических лиц коммунальными услугами. Содержание данного вида разрешенного использования включает в себя содержание видов разрешенного использования с кодами 3.1.1 – 3.1.2: размещение зданий и сооружений, обеспечивающих поставку воды, тепла, электричества, газа, отвод канализационных стоков, очистку и уборку объектов недвижимости (котельных, водозаборов, очистных сооружений, насосных станций, водопроводов, линий электропередач, трансформаторных подстанций, газопроводов, линий связи, телефонных станций, канализаций, стоянок, гаражей и мастерских для обслуживания уборочной и аварийной техники, сооружений, необходимых для сбора и плавки снега); размещение зданий, предназначенных для приема физических и юридических лиц в связи с предоставлением им коммунальных услуг	3.1
Вспомогательные виды разрешенного использования		
Благоустройство территории	Размещение декоративных, технических, планировочных, конструктивных устройств, элементов озеленения, различных видов оборудования и оформления, малых архитектурных форм, некапитальных нестационарных строений и сооружений, информационных щитов и указателей,	12.0.2

	применяемых как составные части благоустройства территории, общественных туалетов	
Условно разрешенные виды использования		
Хранение автотранспорта	Размещение отдельно стоящих и пристроенных гаражей, в том числе подземных, предназначенных для хранения автотранспорта, в том числе с разделением на машино-места, за исключением гаражей, размещение которых предусмотрено содержанием вида разрешенного использования с кодом 4.9 Служебные гаражи	2.7.1
Магазины	Размещение объектов капитального строительства, предназначенных для продажи товаров, торговая площадь которых составляет до 5000 кв. м	4.4
Общественное питание	Размещение объектов капитального строительства в целях устройства мест общественного питания (рестораны, кафе, столовые, закусочные, бары)	4.6
Склады	Размещение сооружений, имеющих назначение по временному хранению, распределению и перевалке грузов (за исключением хранения стратегических запасов), не являющихся частями производственных комплексов, на которых был создан груз: промышленные базы, склады, погрузочные терминалы и доки, нефтехранилища и нефтеналивные станции, газовые хранилища и обслуживающие их газоконденсатные и газоперекачивающие станции, элеваторы и продовольственные склады, за исключением железнодорожных перевалочных складов	6.9

Предельные (минимальные и (или) максимальные) размеры земельных участков и предельные параметры разрешенного строительства, реконструкции объектов капитального строительства:

Наименование размера, параметра	Значение, единица измерения, дополнительные условия
Предельные (минимальные и (или) максимальные) размеры земельных участков	не подлежит ограничению
Минимальные отступы от границ земельных участков в целях определения мест допустимого размещения зданий, строений, сооружений, за пределами которых запрещено строительство зданий, строений, сооружений	не подлежит ограничению
Предельное количество этажей или предельная высота зданий, строений, сооружений	не подлежит ограничению
Максимальный процент застройки в границах земельного участка	В соответствии с п. 20.4.1
Иные предельные параметры разрешенного строительства, реконструкции объектов капитального строительства	Размеры санитарно-защитной зоны устанавливаются с учетом требований СанПиН 2.2.1/2.1.1.1200.

2. Т-2 – Зона железнодорожного транспорта.

Основные, вспомогательные и условно разрешенные виды использования земельных участков и объектов капитального строительства:

Наименование вида разрешенного использования	Описание вида разрешенного использования	Код
Основные виды разрешенного использования		
Железнодорожный транспорт	Размещение объектов капитального строительства железнодорожного транспорта. Содержание данного вида разрешенного использования включает в себя содержание видов разрешенного использования с кодами 7.1.1 – 7.1.2: размещение железнодорожных путей; размещение зданий и сооружений, в том числе железнодорожных вокзалов и станций, а также устройств и объектов, необходимых для эксплуатации, содержания, строительства, реконструкции, ремонта наземных и подземных зданий, сооружений, устройств и других объектов железнодорожного транспорта; размещение погрузочно-разгрузочных площадок, прирельсовых складов (за исключением складов горюче-смазочных материалов и автозаправочных станций любых типов, а также складов, предназначенных для хранения опасных веществ и материалов, не предназначенных непосредственно для обеспечения железнодорожных перевозок) и иных объектов при условии соблюдения требований безопасности движения, установленных федеральными законами	7.1
Улично-дорожная сеть	Размещение объектов улично-дорожной сети: автомобильных дорог, трамвайных путей и пешеходных тротуаров в границах населенных пунктов, пешеходных переходов, бульваров, площадей, проездов, велодорожек и объектов велотранспортной и инженерной инфраструктуры; размещение придорожных стоянок (парковок) транспортных средств в границах городских улиц и дорог, за исключением предусмотренных видами разрешенного использования с кодами 2.7.1, 4.9, 7.2.3, а также некапитальных сооружений, предназначенных для охраны транспортных средств	12.0.1
Вспомогательные виды разрешенного использования		
Благоустройство территории	Размещение декоративных, технических, планировочных, конструктивных устройств, элементов озеленения, различных видов оборудования и оформления, малых архитектурных форм, некапитальных нестационарных строений и сооружений, информационных щитов и указателей, применяемых как составные части благоустройства	12.0.2

	территории, общественных туалетов	
Размещение устройств и объектов	Размещение устройств и объектов, необходимых для эксплуатации, содержания, строительства, реконструкции, ремонта наземных и подземных зданий, сооружений, устройств и других объектов железнодорожного транспорта	-
Условно разрешенные виды использования		
не установлены и определяются при разработке проектов для каждой территории в отдельности		

Предельные (минимальные и (или) максимальные) размеры земельных участков и предельные параметры разрешенного строительства, реконструкции объектов капитального строительства:

Наименование размера, параметра	Значение, единица измерения, дополнительные условия
Предельные (минимальные и (или) максимальные) размеры земельных участков	не подлежит ограничению
Минимальные отступы от границ земельных участков в целях определения мест допустимого размещения зданий, строений, сооружений, за пределами которых запрещено строительство зданий, строений, сооружений	не подлежит ограничению
Предельное количество этажей или предельная высота зданий, строений, сооружений	не подлежит ограничению
Максимальный процент застройки в границах земельного участка	не подлежит ограничению
Иные предельные параметры разрешенного строительства, реконструкции объектов капитального строительства	Размеры санитарно-защитной зоны устанавливаются с учетом требований СанПиН 2.2.1/2.1.1.1200.

Статья 64. Градостроительные регламенты. Рекреационные зоны - "Р".

1. Р-1 - Зона озелененных территорий общего пользования (лесопарки, парки, сады, скверы, бульвары, набережные, городские сады)

Основные, вспомогательные и условно разрешенные виды использования земельных участков и объектов капитального строительства:

Наименование вида разрешенного использования	Описание вида разрешенного использования	Код
Основные виды разрешенного использования		

Дошкольное, начальное и среднее общее образование	Размещение объектов капитального строительства, предназначенных для просвещения, дошкольного, начального и среднего общего образования (детские ясли, детские сады, школы, лицеи, гимназии, художественные, музыкальные школы, образовательные кружки и иные организации, осуществляющие деятельность по воспитанию, образованию и просвещению), в том числе зданий, спортивных сооружений, предназначенных для занятия обучающихся физической культурой и спортом	3.5.1	
Объекты культурно-досуговой деятельности	Размещение зданий, предназначенных для размещения музеев, выставочных залов, художественных галерей, домов культуры, библиотек, кинотеатров и кинозалов, театров, филармоний, концертных залов, планетариев	3.6.1	
Парки культуры и отдыха	Размещение парков культуры и отдыха	3.6.2	
Коммунальное обслуживание	Размещение зданий и сооружений в целях обеспечения физических и юридических лиц коммунальными услугами. Содержание данного вида разрешенного использования включает в себя содержание видов разрешенного использования с кодами 3.1.1 – 3.1.2: размещение зданий и сооружений, обеспечивающих поставку воды, тепла, электричества, газа, отвод канализационных стоков, очистку и уборку объектов недвижимости (котельных, водозаборов, очистных сооружений, насосных станций, водопроводов, линий электропередач, трансформаторных подстанций, газопроводов, линий связи, телефонных станций, канализаций, стоянок, гаражей и мастерских для обслуживания уборочной и аварийной техники, сооружений, необходимых для сбора и плавки снега); размещение зданий, предназначенных для приема физических и юридических лиц в связи с предоставлением им коммунальных услуг	3.1	
Общественное питание	Размещение объектов капитального строительства в целях устройства мест общественного питания (рестораны, кафе, столовые, закусочные, бары)	4.6	
Развлечения	Размещение зданий и сооружений, предназначенных для развлечения. Содержание данного вида разрешенного использования включает в себя содержание видов разрешенного использования с кодами 4.8.1 – 4.8.3: размещение зданий и сооружений, предназначенных для организации развлекательных мероприятий, путешествий, для размещения дискотек и танцевальных площадок, ночных клубов, аквапарков, боулинга, аттракционов и т.п., игровых автоматов (кроме игрового оборудования, используемого для проведения азартных игр), игровых площадок; размещение зданий и сооружений, предназначенных для размещения букмекерских контор, тотализаторов, их пунктов приема ставок вне игорных зон	4.8	
Выставочно-ярмарочная деятельность	Размещение объектов капитального строительства, сооружений, предназначенных для осуществления выставочно-ярмарочной и конгрессной деятельности,	4.10	

	включая деятельность, необходимую для обслуживания указанных мероприятий (застройка экспозиционной площади, организация питания участников мероприятий)		
Обеспечение спортивно-зрелищных мероприятий	Размещение спортивно-зрелищных зданий и сооружений, имеющих специальные места для зрителей от 500 мест (стадионов, дворцов спорта, ледовых дворцов, ипподромов)	5.1.1	
Обеспечение занятий спортом в помещениях	Размещение спортивных клубов, спортивных залов, бассейнов, физкультурно-оздоровительных комплексов в зданиях и сооружениях	5.1.2	
Площадки для занятий спортом	Размещение площадок для занятия спортом и физкультурой на открытом воздухе (физкультурные площадки, беговые дорожки, поля для спортивной игры)	5.1.3	
Оборудованные площадки для занятий спортом	Размещение сооружений для занятия спортом и физкультурой на открытом воздухе (теннисные корты, автодромы, мотодромы, трамплины, спортивные стрельбища)	5.1.4	
Водный спорт	Размещение спортивных сооружений для занятия водными видами спорта (причалы и сооружения, необходимые для организации водных видов спорта и хранения соответствующего инвентаря)	5.1.5	
Деятельность по особой охране и изучению природы	Сохранение и изучение растительного и животного мира путем создания особо охраняемых природных территорий, в границах которых хозяйственная деятельность, кроме деятельности, связанной с охраной и изучением природы, не допускается (государственные природные заповедники, национальные и природные парки, памятники природы, дендрологические парки, ботанические сады, оранжереи)	9.0	
Историко-культурная деятельность	Сохранение и изучение объектов культурного наследия народов Российской Федерации (памятников истории и культуры), в том числе: объектов археологического наследия, достопримечательных мест, мест бытования исторических промыслов, производств и ремесел, исторических поселений, недействующих военных и гражданских захоронений, объектов культурного наследия, хозяйственная деятельность, являющаяся историческим промыслом или ремеслом, а также хозяйственная деятельность, обеспечивающая познавательный туризм	9.3	
Благоустройство территории	Размещение декоративных, технических, планировочных, конструктивных устройств, элементов озеленения, различных видов оборудования и оформления, малых архитектурных форм, некапитальных нестационарных строений и сооружений, информационных щитов и указателей, применяемых как составные части благоустройства территории, общественных туалетов	12.0.2	
Вспомогательные виды разрешенного использования			
	Не подлежат установлению		

Условно разрешенные виды использования		
Обслуживание жилой застройки	Размещение объектов капитального строительства, размещение которых предусмотрено видами разрешенного использования с кодами 3.1, 3.2, 3.3, 3.4, 3.4.1, 3.5.1, 3.6, 3.7, 3.10.1, 4.1, 4.3, 4.4, 4.6, 5.1.2, 5.1.3, если их размещение необходимо для обслуживания жилой застройки, а также связано с проживанием граждан, не причиняет вреда окружающей среде и санитарному благополучию, не нарушает права жителей, не требует установления санитарной зоны	2.7
Амбулаторно-поликлиническое обслуживание	Размещение объектов капитального строительства, предназначенных для оказания гражданам амбулаторно-поликлинической медицинской помощи (поликлиники, фельдшерские пункты, пункты здравоохранения, центры матери и ребенка, диагностические центры, молочные кухни, станции донорства крови, клинические лаборатории)	3.4.1
Рынки	Размещение объектов капитального строительства, сооружений, предназначенных для организации постоянной или временной торговли (ярмарка, рынок, базар), с учетом того, что каждое из торговых мест не располагает торговой площадью более 200 кв.м, размещение гаражей и (или) стоянок для автомобилей сотрудников и посетителей рынка	4.3
Обеспечение внутреннего правопорядка	Размещение объектов капитального строительства, необходимых для подготовки и поддержания в готовности органов внутренних дел, Росгвардии и спасательных служб, в которых существует военизированная служба; размещение объектов гражданской обороны, за исключением объектов гражданской обороны, являющихся частями производственных зданий	8.3
Деятельность по особой охране и изучению природы	Сохранение и изучение растительного и животного мира путем создания особо охраняемых природных территорий, в границах которых хозяйственная деятельность, кроме деятельности, связанной с охраной и изучением природы, не допускается (государственные природные заповедники, национальные и природные парки, памятники природы, дендрологические парки, ботанические сады, оранжереи)	9.0
Земельные участки (территории) общего пользования	Земельные участки общего пользования. Содержание данного вида разрешенного использования включает в себя содержание видов разрешенного использования с кодами 12.0.1 – 12.0.2: Размещение объектов улично-дорожной сети: автомобильных дорог, трамвайных путей и пешеходных тротуаров в границах населенных пунктов, пешеходных переходов, бульваров, площадей, проездов, велодорожек и объектов велотранспортной и инженерной инфраструктуры; размещение придорожных стоянок (парковок) транспортных средств в границах городских улиц и дорог, за исключением предусмотренных видами разрешенного использования с кодами 2.7.1, 4.9, 7.2.3, а также некапитальных сооружений, предназначенных для охраны транспортных средств;	12.0

	размещение декоративных, технических, планировочных, конструктивных устройств, элементов озеленения, различных видов оборудования и оформления, малых архитектурных форм, некапитальных нестационарных строений и сооружений, информационных щитов и указателей, применяемых как составные части благоустройства территории, общественных туалетов.		
--	---	--	--

Предельные (минимальные и (или) максимальные) размеры земельных участков и предельные параметры разрешенного строительства, реконструкции объектов капитального строительства:

Наименование размера, параметра	Значение, единица измерения, дополнительные условия
Предельные (минимальные и (или) максимальные) размеры земельных участков	не подлежит установлению
Минимальные отступы от границ земельных участков в целях определения мест допустимого размещения зданий, строений, сооружений, за пределами которых запрещено строительство зданий, строений, сооружений	не подлежит установлению
Предельное количество этажей или предельная высота зданий, строений, сооружений	не подлежит ограничению
Максимальный процент застройки в границах земельного участка	не подлежит ограничению

Баланс территории

Территория	Разделение территории, %
Зеленые насаждения	50-65
Аллеи и дороги	10-15
Площадки	8-10
Сооружения	15-20

2. Р-2 - Зона объектов санитарно-курортного лечения, отдыха и туризма

Основные, вспомогательные и условно разрешенные виды использования земельных участков и объектов капитального строительства:

Наименование вида разрешенного использования	Описание вида разрешенного использования	Код
Основные виды разрешенного использования		
Водный спорт	Размещение спортивных сооружений для занятия водными видами спорта (причалы и сооружения, необходимые для организации водных видов спорта и хранения соответствующего инвентаря)	5.1.5

Спортивные базы	Размещение спортивных баз и лагерей, в которых осуществляется спортивная подготовка длительно проживающих в них лиц	5.1.7
Природно-познавательный туризм	Размещение баз и палаточных лагерей для проведения походов и экскурсий по ознакомлению с природой, пеших и конных прогулок, устройство троп и дорожек, размещение щитов с познавательными сведениями об окружающей природной среде; осуществление необходимых природоохранных и природовосстановительных мероприятий	5.2
Туристическое обслуживание	Размещение пансионатов, туристических гостиниц, кемпингов, домов отдыха, не оказывающих услуги по лечению, а также иных зданий, используемых с целью извлечения предпринимательской выгоды из предоставления жилого помещения для временного проживания в них; размещение детских лагерей	5.2.1
Причалы для маломерных судов	Размещение сооружений, предназначенных для причаливания, хранения и обслуживания яхт, катеров, лодок и других маломерных судов	5.4
Курортная деятельность	Использование, в том числе с их извлечением, для лечения и оздоровления человека природных лечебных ресурсов (месторождения минеральных вод, лечебные грязи, рапой лиманов и озер, особый климат и иные природные факторы и условия, которые используются или могут использоваться для профилактики и лечения заболеваний человека), а также охрана лечебных ресурсов от истощения и уничтожения в границах первой зоны округа горно-санитарной или санитарной охраны лечебно-оздоровительных местностей и курорта	9.2
Санаторная деятельность	Размещение санаториев, профилакториев, бальнеологических лечебниц, грязелечебниц, обеспечивающих оказание услуги по лечению и оздоровлению населения; обустройство лечебно-оздоровительных местностей (пляжи, бюветы, места добычи целебной грязи); размещение лечебно-оздоровительных лагерей	9.2.1
Земельные участки (территории) общего пользования	Земельные участки общего пользования. Содержание данного вида разрешенного использования включает в себя содержание видов разрешенного использования с кодами 12.0.1 – 12.0.2: Размещение объектов улично-дорожной сети: автомобильных дорог, трамвайных путей и пешеходных тротуаров в границах населенных пунктов, пешеходных переходов, бульваров, площадей, проездов, велодорожек и объектов велотранспортной и инженерной инфраструктуры; размещение придорожных стоянок (парковок) транспортных средств в границах городских улиц и дорог, за исключением предусмотренных видами разрешенного использования с кодами 2.7.1, 4.9, 7.2.3, а также некапитальных сооружений, предназначенных для охраны транспортных средств; размещение декоративных, технических, планировочных, конструктивных устройств, элементов озеленения, различных	12.0

	видов оборудования и оформления, малых архитектурных форм, некапитальных нестационарных строений и сооружений, информационных щитов и указателей, применяемых как составные части благоустройства территории, общественных туалетов	
Коммунальное обслуживание	<p>Размещение зданий и сооружений в целях обеспечения физических и юридических лиц коммунальными услугами. Содержание данного вида разрешенного использования включает в себя содержание видов разрешенного использования с кодами 3.1.1 – 3.1.2:</p> <p>размещение зданий и сооружений, обеспечивающих поставку воды, тепла, электричества, газа, отвод канализационных стоков, очистку и уборку объектов недвижимости (котельных, водозаборов, очистных сооружений, насосных станций, водопроводов, линий электропередач, трансформаторных подстанций, газопроводов, линий связи, телефонных станций, канализаций, стоянок, гаражей и мастерских для обслуживания уборочной и аварийной техники, сооружений, необходимых для сбора и плавки снега);</p> <p>размещение зданий, предназначенных для приема физических и юридических лиц в связи с предоставлением им коммунальных услуг</p>	3.1
Вспомогательные виды разрешенного использования		
Общежития	Размещение зданий, предназначенных для размещения общежитий, предназначенных для проживания граждан на время их работы, службы или обучения, за исключением зданий, размещение которых предусмотрено содержанием вида разрешенного использования с кодом 4.7	3.2.4
Бытовое обслуживание	Размещение объектов капитального строительства, предназначенных для оказания населению или организациям бытовых услуг (мастерские мелкого ремонта, ателье, бани, парикмахерские, прачечные, химчистки, похоронные бюро)	3.3
Объекты культурно-досуговой деятельности	Размещение зданий, предназначенных для размещения музеев, выставочных залов, художественных галерей, домов культуры, библиотек, кинотеатров и кинозалов, театров, филармоний, концертных залов, планетариев	3.6.1
Магазины	Размещение объектов капитального строительства, предназначенных для продажи товаров, торговая площадь которых составляет до 5000 кв. м	4.4
Общественное питание	Размещение объектов капитального строительства в целях устройства мест общественного питания (рестораны, кафе, столовые, закусочные, бары)	4.6
Развлекательные мероприятия	Размещение зданий и сооружений, предназначенных для организации развлекательных мероприятий, путешествий, для размещения дискотек и танцевальных площадок, ночных клубов, аквапарков, боулинга, аттракционов и т.п., игровых автоматов (кроме игрового оборудования, используемого для проведения азартных игр), игровых площадок	4.8.1

Служебные гаражи	Размещение постоянных или временных гаражей, стоянок для хранения служебного автотранспорта, используемого в целях осуществления видов деятельности, предусмотренных видами разрешенного использования с кодами 3.0, 4.0, а также для стоянки и хранения транспортных средств общего пользования, в том числе в депо	4.9
Туристическое обслуживание	Размещение пансионатов, туристических гостиниц, кемпингов, домов отдыха, не оказывающих услуги по лечению, а также иных зданий, используемых с целью извлечения предпринимательской выгоды из предоставления жилого помещения для временного проживания в них; размещение детских лагерей	5.2.1
Историко-культурная деятельность	Сохранение и изучение объектов культурного наследия народов Российской Федерации (памятников истории и культуры), в том числе: объектов археологического наследия, достопримечательных мест, мест бытования исторических промыслов, производств и ремесел, исторических поселений, недействующих военных и гражданских захоронений, объектов культурного наследия, хозяйственная деятельность, являющаяся историческим промыслом или ремеслом, а также хозяйственная деятельность, обеспечивающая познавательный туризм	9.3
Улично-дорожная сеть	Размещение объектов улично-дорожной сети: автомобильных дорог, трамвайных путей и пешеходных тротуаров в границах населенных пунктов, пешеходных переходов, бульваров, площадей, проездов, велодорожек и объектов велотранспортной и инженерной инфраструктуры; размещение придорожных стоянок (парковок) транспортных средств в границах городских улиц и дорог, за исключением предусмотренных видами разрешенного использования с кодами 2.7.1, 4.9, 7.2.3, а также некапитальных сооружений, предназначенных для охраны транспортных средств	12.0.1
Условно разрешенные виды использования		
	Не подлежат установлению	

Предельные (минимальные и (или) максимальные) размеры земельных участков и предельные параметры разрешенного строительства, реконструкции объектов капитального строительства:

Наименование размера, параметра	Значение, единица измерения, дополнительные условия
Предельные размеры земельных участков (минимальные-максимальные)	Не подлежат установлению
Предельное количество этажей	5 этажей
Максимальный процент застройки в границах земельного участка	не более 60 %
Минимальный отступ от границ земельных участков в целях определения мест допустимого размещения зданий, строений, сооружений, за пределами которых	не менее 3 метров

запрещено строительство

Баланс территории

Территория	Разделение территории, %
Древесно-кустарниковые насаждения и открытые луговые пространства, водоемы	50-60
Дорожно-транспортная сеть, спортивные и игровые площадки	15-20
Обслуживающие сооружения и хозяйственные постройки	20-35

3. Р-3 - Зона рекреационно - ландшафтных территорий, лесопарковая зона.

Основные, вспомогательные и условно разрешенные виды использования земельных участков и объектов капитального строительства:

Наименование вида разрешенного использования	Описание вида разрешенного использования	Код
Основные виды разрешенного использования		
Охрана природных территорий	Сохранение отдельных естественных качеств окружающей природной среды путем ограничения хозяйственной деятельности в данной зоне, в частности: создание и уход за запретными полосами, создание и уход за защитными лесами, в том числе городскими лесами, лесами в лесопарках, и иная хозяйственная деятельность, разрешенная в защитных лесах, соблюдение режима использования природных ресурсов в заказниках, сохранение свойств земель, являющихся особо ценными	9.1
Земельные участки (территории) общего пользования	Земельные участки общего пользования. Содержание данного вида разрешенного использования включает в себя содержание видов разрешенного использования с кодами 12.0.1 – 12.0.2: размещение объектов улично-дорожной сети: автомобильных дорог, трамвайных путей и пешеходных тротуаров в границах населенных пунктов, пешеходных переходов, бульваров, площадей, проездов, велодорожек и объектов велотранспортной и инженерной инфраструктуры; размещение придорожных стоянок (парковок) транспортных средств в границах городских улиц и дорог, за исключением предусмотренных видами разрешенного использования с кодами 2.7.1, 4.9, 7.2.3, а также некапитальных сооружений, предназначенных для охраны транспортных средств; размещение декоративных, технических, планировочных, конструктивных устройств, элементов озеленения, различных видов оборудования и оформления, малых архитектурных форм, некапитальных нестационарных строений и сооружений, информационных щитов и указателей, применяемых как составные части благоустройства территории, общественных туалетов	12.0

Коммунальное обслуживание	<p>Размещение зданий и сооружений в целях обеспечения физических и юридических лиц коммунальными услугами. Содержание данного вида разрешенного использования включает в себя содержание видов разрешенного использования с кодами 3.1.1 – 3.1.2:</p> <p>размещение зданий и сооружений, обеспечивающих поставку воды, тепла, электричества, газа, отвод канализационных стоков, очистку и уборку объектов недвижимости (котельных, водозаборов, очистных сооружений, насосных станций, водопроводов, линий электропередач, трансформаторных подстанций, газопроводов, линий связи, телефонных станций, канализаций, стоянок, гаражей и мастерских для обслуживания уборочной и аварийной техники, сооружений, необходимых для сбора и плавки снега);</p> <p>размещение зданий, предназначенных для приема физических и юридических лиц в связи с предоставлением им коммунальных услуг</p>	3.1
Вспомогательные виды разрешенного использования		
	Не подлежат установлению	
Условно разрешенные виды использования		
Дома социального обслуживания	Размещение зданий, предназначенных для размещения домов престарелых, домов ребенка, детских домов, пунктов ночлега для бездомных граждан; размещение объектов капитального строительства для временного размещения вынужденных переселенцев, лиц, признанных беженцами	3.2.1
Амбулаторно-поликлиническое обслуживание	Размещение объектов капитального строительства, предназначенных для оказания гражданам амбулаторно-поликлинической медицинской помощи (поликлиники, фельдшерские пункты, пункты здравоохранения, центры матери и ребенка, диагностические центры, молочные кухни, станции донорства крови, клинические лаборатории)	3.4.1
Осуществление религиозных обрядов	Размещение зданий и сооружений, предназначенных для совершения религиозных обрядов и церемоний (в том числе церкви, соборы, храмы, часовни, мечети, молельные дома, синагоги)	3.7.1
Общественное питание	Размещение объектов капитального строительства в целях устройства мест общественного питания (рестораны, кафе, столовые, закусочные, бары)	4.6
Гостиничное обслуживание	Размещение гостиниц, а также иных зданий, используемых с целью извлечения предпринимательской выгоды из предоставления жилого помещения для временного проживания в них	4.7
Обеспечение дорожного отдыха	Размещение зданий для предоставления гостиничных услуг в качестве дорожного сервиса (мотелей), а также размещение магазинов сопутствующей торговли, зданий для организации общественного питания в качестве объектов дорожного сервиса	4.9.1.2

Оборудованные площадки для занятий спортом	Размещение сооружений для занятия спортом и физкультурой на открытом воздухе (теннисные корты, автодромы, мотодромы, трамплины, спортивные стрельбища)	5.1.4
Водный спорт	Размещение спортивных сооружений для занятия водными видами спорта (причалы и сооружения, необходимые для организации водных видов спорта и хранения соответствующего инвентаря)	5.1.5
Спортивные базы	Размещение спортивных баз и лагерей, в которых осуществляется спортивная подготовка длительно проживающих в них лиц	5.1.7
Туристическое обслуживание	Размещение пансионатов, туристических гостиниц, кемпингов, домов отдыха, не оказывающих услуги по лечению, а также иных зданий, используемых с целью извлечения предпринимательской выгоды из предоставления жилого помещения для временного проживания в них; размещение детских лагерей	5.2.1
Поля для гольфа или конных прогулок	Обустройство мест для игры в гольф или осуществления конных прогулок, в том числе осуществление необходимых земляных работ и размещения вспомогательных сооружений; размещение конноспортивных манежей, не предусматривающих устройство трибун	5.5
Обеспечение внутреннего правопорядка	Размещение объектов капитального строительства, необходимых для подготовки и поддержания в готовности органов внутренних дел, Росгвардии и спасательных служб, в которых существует военизированная служба; размещение объектов гражданской обороны, за исключением объектов гражданской обороны, являющихся частями производственных зданий	8.3
Курортная деятельность	Использование, в том числе с их извлечением, для лечения и оздоровления человека природных лечебных ресурсов (месторождения минеральных вод, лечебные грязи, рапой лиманов и озер, особый климат и иные природные факторы и условия, которые используются или могут использоваться для профилактики и лечения заболеваний человека), а также охрана лечебных ресурсов от истощения и уничтожения в границах первой зоны округа горно-санитарной или санитарной охраны лечебно-оздоровительных местностей и курорта	9.2
Санаторная деятельность	Размещение санаториев, профилакториев, бальнеологических лечебниц, грязелечебниц, обеспечивающих оказание услуги по лечению и оздоровлению населения; обустройство лечебно-оздоровительных местностей (пляжи, бюветы, места добычи целебной грязи); размещение лечебно-оздоровительных лагерей	9.2.1
Общее пользование водными объектами	Использование земельных участков, примыкающих к водным объектам способами, необходимыми для осуществления общего водопользования (водопользования, осуществляемого гражданами для личных нужд, а также забор (изъятие)	11.1

	водных ресурсов для целей питьевого и хозяйственно-бытового водоснабжения, купание, использование маломерных судов, водных мотоциклов и других технических средств, предназначенных для отдыха на водных объектах, водопой, если соответствующие запреты не установлены законодательством)	
Благоустройство территории	Размещение декоративных, технических, планировочных, конструктивных устройств, элементов озеленения, различных видов оборудования и оформления, малых архитектурных форм, некапитальных нестационарных строений и сооружений, информационных щитов и указателей, применяемых как составные части благоустройства территории, общественных туалетов	12.0.2

Предельные (минимальные и (или) максимальные) размеры земельных участков и предельные параметры разрешенного строительства, реконструкции объектов капитального строительства:

Наименование размера, параметра	Значение, единица измерения, дополнительные условия
Предельные размеры земельных участков (минимальные-максимальные)	Не подлежит установлению
Минимальные отступы от границ земельных участков	Не подлежит установлению
Предельная этажность зданий, строений, сооружений	Не подлежит ограничению
Максимальный процент застройки в границах земельного участка	Не подлежит ограничению

Баланс территории

Территория	Разделение территории, %
Древесно-кустарниковые насаждения и открытые луговые пространства, водоемы	60-75
Дорожно-транспортная сеть, спортивные и игровые площадки	5-7
Обслуживающие сооружения и хозяйственные постройки	10-15

Статья 65. Градостроительные регламенты. Зоны специального назначения - "Сп".

1. Сп-1 - Зона кладбищ.

Основные, вспомогательные и условно разрешенные виды использования земельных участков и объектов капитального строительства:

Наименование вида разрешенного использования	Описание вида разрешенного использования	Код
Основные виды разрешенного использования		

Религиозное использование	Размещение зданий и сооружений религиозного использования. Содержание данного вида разрешенного использования включает в себя содержание видов разрешенного использования с кодами 3.7.1 – 3.7.2: размещение зданий и сооружений, предназначенных для совершения религиозных обрядов и церемоний (в том числе церкви, соборы, храмы, часовни, мечети, молельные дома, синагоги); размещение зданий, предназначенных для постоянного местонахождения духовных лиц, паломников и послушников в связи с осуществлением ими религиозной службы, а также для осуществления благотворительной и религиозной образовательной деятельности (монастыри, скиты, дома священнослужителей, воскресные и религиозные школы, семинарии, духовные училища)	3.7
Ритуальная деятельность	Размещение кладбищ, крематориев и мест захоронения; размещение соответствующих культовых сооружений; осуществление деятельности по производству продукции ритуально-обрядового назначения	12.1
Вспомогательные виды разрешенного использования		
Стоянки транспорта общего пользования	Размещение стоянок транспортных средств, осуществляющих перевозки людей по установленному маршруту	7.2.3
Земельные участки (территории) общего пользования	Земельные участки общего пользования. Содержание данного вида разрешенного использования включает в себя содержание видов разрешенного использования с кодами 12.0.1 – 12.0.2: размещение объектов улично-дорожной сети: автомобильных дорог, трамвайных путей и пешеходных тротуаров в границах населенных пунктов, пешеходных переходов, бульваров, площадей, проездов, велодорожек и объектов велотранспортной и инженерной инфраструктуры; размещение придорожных стоянок (парковок) транспортных средств в границах городских улиц и дорог, за исключением предусмотренных видами разрешенного использования с кодами 2.7.1, 4.9, 7.2.3, а также некапитальных сооружений, предназначенных для охраны транспортных средств; размещение декоративных, технических, планировочных, конструктивных устройств, элементов озеленения, различных видов оборудования и оформления, малых архитектурных форм, некапитальных нестационарных строений и сооружений, информационных щитов и указателей, применяемых как составные части благоустройства территории, общественных туалетов	12.0
Условно разрешенные виды использования		
Благоустройство территории	Размещение декоративных, технических, планировочных, конструктивных устройств, элементов озеленения, различных видов оборудования и оформления, малых архитектурных форм, некапитальных нестационарных строений и сооружений, информационных щитов и указателей,	12.0.2

	применяемых как составные части благоустройства территории, общественных туалетов	
--	---	--

Предельные (минимальные и (или) максимальные) размеры земельных участков и предельные параметры разрешенного строительства, реконструкции объектов капитального строительства:

Наименование размера, параметра	Значение, единица измерения, дополнительные условия
Предельные размеры земельных участков (минимальные-максимальные)	Не подлежит установлению
Предельная этажность зданий, строений, сооружений	Не подлежит установлению
Минимальные отступы от границ земельных участков	не менее 3 метров
Максимальный процент застройки в границах земельного участка	Не подлежит установлению
	Размеры земельных участков кладбищ традиционного захоронения следует принимать 0,24 га на 1тыс.чел. Вышеперечисленные предлагаемые параметры не распространяются на объекты инженерной инфраструктуры

2. Сп-2 - Зона складирования и захоронения отходов.

Основные, вспомогательные и условно разрешенные виды использования земельных участков и объектов капитального строительства:

Наименование вида разрешенного использования	Описание вида разрешенного использования	Код
Основные виды разрешенного использования		
Специальная деятельность	Размещение, хранение, захоронение, утилизация, накопление, обработка, обезвреживание отходов производства и потребления, медицинских отходов, биологических отходов, радиоактивных отходов, веществ, разрушающих озоновый слой, а также размещение объектов размещения отходов, захоронения, хранения, обезвреживания таких отходов (скотомогильников, мусоросжигательных и мусороперерабатывающих заводов, полигонов по захоронению и сортировке бытового мусора и отходов, мест сбора вещей для их вторичной переработки)	12.2
Условно разрешенные виды использования		
Не установлены		

Предельные (минимальные и (или) максимальные) размеры земельных участков и предельные параметры разрешенного строительства, реконструкции объектов капитального строительства:

Наименование размера, параметра	Значение, единица измерения, дополнительные условия
Предельные (минимальные и (или) максимальные) размеры земельных участков	не подлежит ограничению
Минимальные отступы от границ земельных участков в целях определения мест допустимого размещения зданий, строений, сооружений, за пределами которых запрещено строительство зданий, строений, сооружений	не подлежит ограничению
Предельное количество этажей или предельная высота зданий, строений, сооружений	не подлежит ограничению
Максимальный процент застройки в границах земельного участка, определяемый как отношение суммарной площади земельного участка, которая может быть застроена, ко всей площади земельного участка	не подлежит ограничению
Иные предельные параметры разрешенного строительства, реконструкции объектов капитального строительства	расстояния между объектами капитального строительства определяются исходя из требований противопожарной безопасности, инсоляции и санитарной защиты в соответствии с действующими нормами и правилами

3. С-3 - Зона режимных территорий.

Основные, вспомогательные и условно разрешенные виды использования земельных участков и объектов капитального строительства:

Наименование вида разрешенного использования	Описание вида разрешенного использования	Код
Основные виды разрешенного использования		
Обеспечение обороны и безопасности	Размещение объектов капитального строительства, необходимых для подготовки и поддержания в боевой готовности Вооруженных Сил Российской Федерации, других войск, воинских формирований и органов управлений ими (размещение военных организаций, внутренних войск, учреждений и других объектов, дислокация войск и сил флота), проведение воинских учений и других мероприятий, направленных на обеспечение боевой готовности воинских частей; размещение зданий военных училищ, военных институтов, военных университетов, военных академий; размещение объектов, обеспечивающих осуществление таможенной деятельности	8.0
Обеспечение вооруженных сил	Размещение объектов капитального строительства, предназначенных для разработки, испытания, производства ремонта или уничтожения вооружения, техники военного назначения и боеприпасов; обустройство земельных участков в качестве испытательных полигонов, мест уничтожения вооружения и захоронения отходов, возникающих в связи с использованием, производством, ремонтом или уничтожением вооружений или боеприпасов; размещение объектов капитального строительства, необходимых для создания и хранения запасов материальных ценностей в государственном и мобилизационном резервах (хранилища, склады и другие объекты); размещение объектов, для обеспечения безопасности которых были созданы закрытые административно-территориальные образования	8.1
Охрана Государственной границы Российской Федерации	Размещение инженерных сооружений и заграждений, пограничных знаков, коммуникаций и других объектов, необходимых для обеспечения защиты и охраны Государственной границы Российской Федерации, устройство пограничных просек и контрольных полос, размещение зданий для размещения пограничных воинских частей и органов управления ими, а также для размещения пунктов пропуска через Государственную границу Российской Федерации	8.2
Обеспечение внутреннего правопорядка	Размещение объектов капитального строительства, необходимых для подготовки и поддержания в готовности органов внутренних дел, Росгвардии и спасательных служб, в которых существует военизированная служба; размещение объектов гражданской обороны, за исключением объектов гражданской обороны, являющихся частями производственных зданий	8.3

Обеспечение деятельности по исполнению наказаний	Размещение объектов капитального строительства для создания мест лишения свободы (следственные изоляторы, тюрьмы, поселения)	8.4
Улично-дорожная сеть	Размещение объектов улично-дорожной сети: автомобильных дорог, трамвайных путей и пешеходных тротуаров в границах населенных пунктов, пешеходных переходов, бульваров, площадей, проездов, велодорожек и объектов велотранспортной и инженерной инфраструктуры; размещение придорожных стоянок (парковок) транспортных средств в границах городских улиц и дорог, за исключением предусмотренных видами разрешенного использования с кодами 2.7.1, 4.9, 7.2.3, а также некапитальных сооружений, предназначенных для охраны транспортных средств	12.0.1
Коммунальное обслуживание	Размещение зданий и сооружений в целях обеспечения физических и юридических лиц коммунальными услугами. Содержание данного вида разрешенного использования включает в себя содержание видов разрешенного использования с кодами 3.1.1 – 3.1.2: размещение зданий и сооружений, обеспечивающих поставку воды, тепла, электричества, газа, отвод канализационных стоков, очистку и уборку объектов недвижимости (котельных, водозаборов, очистных сооружений, насосных станций, водопроводов, линий электропередач, трансформаторных подстанций, газопроводов, линий связи, телефонных станций, канализаций, стоянок, гаражей и мастерских для обслуживания уборочной и аварийной техники, сооружений, необходимых для сбора и плавки снега); размещение зданий, предназначенных для приема физических и юридических лиц в связи с предоставлением им коммунальных услуг	3.1
Вспомогательные виды разрешенного использования		
Благоустройство территории	Размещение декоративных, технических, планировочных, конструктивных устройств, элементов озеленения, различных видов оборудования и оформления, малых архитектурных форм, некапитальных нестационарных строений и сооружений, информационных щитов и указателей, применяемых как составные части благоустройства территории, общественных туалетов	12.0.2
Условно разрешенные виды использования		
Жилая застройка	Размещение жилых помещений различного вида и обеспечение проживания в них. К жилой застройке относятся здания (помещения в них), предназначенные для проживания человека, за исключением зданий (помещений), используемых: – с целью извлечения предпринимательской выгоды из предоставления жилого помещения для временного проживания в них (гостиницы, дома отдыха); – для проживания с одновременным осуществлением лечения или социального обслуживания населения	2.0

	<p>(санатории, дома ребенка, дома престарелых, больницы);</p> <ul style="list-style-type: none"> – как способ обеспечения непрерывности производства (вахтовые помещения, служебные жилые помещения на производственных объектах); – как способ обеспечения деятельности режимного учреждения (казармы, караульные помещения, места лишения свободы, содержания под стражей). <p>Содержание данного вида разрешенного использования включает в себя содержание видов разрешенного использования с кодами 2.1 – 2.3, 2.5 – 2.7.1</p>	
Общественное использование объектов капитального строительства	<p>Размещение объектов капитального строительства в целях обеспечения удовлетворения бытовых, социальных и духовных потребностей человека. Содержание данного вида разрешенного использования включает в себя содержание видов разрешенного использования с кодами 3.1 – 3.10.2</p>	3.0

Предельные (минимальные и (или) максимальные) размеры земельных участков и предельные параметры разрешенного строительства, реконструкции объектов капитального строительства:

Наименование размера, параметра	Значение, единица измерения, дополнительные условия
Предельные (минимальные и (или) максимальные) размеры земельных участков	не подлежит ограничению
Минимальные отступы от границ земельных участков в целях определения мест допустимого размещения зданий, строений, сооружений, за пределами которых запрещено строительство зданий, строений, сооружений	не подлежит ограничению
Предельное количество этажей или предельная высота зданий, строений, сооружений	не подлежит ограничению
Максимальный процент застройки в границах земельного участка, определяемый как отношение суммарной площади земельного участка, которая может быть застроена, ко всей площади земельного участка	не подлежит ограничению

Статья 66. Градостроительные регламенты. Зоны сельскохозяйственного использования – "Сх".

1. Использование земель сельскохозяйственного назначения или земельных участков в составе таких земель, предоставляемых на период осуществления строительства дорог, линий электропередачи, линий связи (в том числе линейно-кабельных сооружений), нефтепроводов, газопроводов и иных трубопроводов, осуществляется при наличии утвержденного проекта рекультивации таких земель для нужд сельского хозяйства без перевода земель сельскохозяйственного назначения в земли иных категорий.

1. СХ-1 – Зона садов сельскохозяйственного использования.

Основные, вспомогательные и условно разрешенные виды использования земельных участков и объектов капитального строительства:

Наименование вида разрешенного использования	Описание вида разрешенного использования	Код
Основные виды разрешенного использования		
Сельскохозяйственное использование	Ведение сельского хозяйства. Содержание данного вида разрешенного использования включает в себя содержание видов разрешенного использования с кодами 1.1 – 1.20, в том числе размещение зданий и сооружений, используемых для хранения и переработки сельскохозяйственной продукции	1.0
Растениеводство	Осуществление хозяйственной деятельности, связанной с выращиванием сельскохозяйственных культур. Содержание данного вида разрешенного использования включает в себя содержание видов разрешенного использования с кодами 1.2-1.6	1.1
Выращивание зерновых и иных сельскохозяйственных культур	Осуществление хозяйственной деятельности на сельскохозяйственных угодьях, связанной с производством зерновых, бобовых, кормовых, технических, масличных, эфиромасличных и иных сельскохозяйственных культур	1.2
Овощеводство	Осуществление хозяйственной деятельности на сельскохозяйственных угодьях, связанной с производством картофеля, листовых, плодовых, луковичных и бахчевых сельскохозяйственных культур, в том числе с использованием теплиц	1.3
Выращивание тонирующих, лекарственных, цветочных культур	Осуществление хозяйственной деятельности, в том числе на сельскохозяйственных угодьях, связанной с производством чая, лекарственных и цветочных культур	1.4
Садоводство	Осуществление хозяйственной деятельности, в том числе на сельскохозяйственных угодьях, связанной с выращиванием многолетних плодовых и ягодных культур, винограда и иных многолетних культур	1.5

Выращивание льна и конопли	Осуществление хозяйственной деятельности, в том числе на сельскохозяйственных угодьях, связанной с выращиванием льна, конопли	1.6
Научное обеспечение сельского хозяйства	Осуществление научной и селекционной работы, ведения сельского хозяйства для получения ценных с научной точки зрения образцов растительного и животного мира; размещение коллекций генетических ресурсов растений	1.14
Хранение и переработка сельскохозяйственной продукции	Размещение зданий, сооружений, используемых для производства, хранения, первичной и глубокой переработки сельскохозяйственной продукции	1.15
Ведение личного подсобного хозяйства на полевых участках	Производство сельскохозяйственной продукции без права возведения объектов капитального строительства	1.16
Питомники	Выращивание и реализация подроста деревьев и кустарников, используемых в сельском хозяйстве, а также иных сельскохозяйственных культур для получения рассады и семян; размещение сооружений, необходимых для указанных видов сельскохозяйственного производства	1.17
Обеспечение сельскохозяйственного производства	Размещение машинно-транспортных и ремонтных станций, ангаров и гаражей для сельскохозяйственной техники, амбаров, водонапорных башен, трансформаторных станций и иного технического оборудования, используемого для ведения сельского хозяйства	1.18
Коммунальное обслуживание	Размещение зданий и сооружений в целях обеспечения физических и юридических лиц коммунальными услугами. Содержание данного вида разрешенного использования включает в себя содержание видов разрешенного использования с кодами 3.1.1 – 3.1.2: размещение зданий и сооружений, обеспечивающих поставку воды, тепла, электричества, газа, отвод канализационных стоков, очистку и уборку объектов недвижимости (котельных, водозаборов, очистных сооружений, насосных станций, водопроводов, линий электропередач, трансформаторных подстанций, газопроводов, линий связи, телефонных станций, канализаций, стоянок, гаражей и мастерских для обслуживания уборочной и аварийной техники, сооружений, необходимых для сбора и плавки снега); размещение зданий, предназначенных для приема физических и юридических лиц в связи с предоставлением им коммунальных услуг	3.1
Дошкольное, начальное и среднее общее образование	Размещение объектов капитального строительства, предназначенных для просвещения, дошкольного, начального и среднего общего образования (детские ясли, детские сады, школы, лицеи, гимназии, художественные, музыкальные школы, образовательные кружки и иные организации, осуществляющие деятельность по	3.5.1

	воспитанию, образованию и просвещению), в том числе зданий, спортивных сооружений, предназначенных для занятия обучающихся физической культурой и спортом	
Земельные участки (территории) общего пользования	Земельные участки общего пользования. Содержание данного вида разрешенного использования включает в себя содержание видов разрешенного использования с кодами 12.0.1 – 12.0.2: размещение объектов улично-дорожной сети: автомобильных дорог, трамвайных путей и пешеходных тротуаров в границах населенных пунктов, пешеходных переходов, бульваров, площадей, проездов, велодорожек и объектов велотранспортной и инженерной инфраструктуры; размещение придорожных стоянок (парковок) транспортных средств в границах городских улиц и дорог, за исключением предусмотренных видами разрешенного использования с кодами 2.7.1, 4.9, 7.2.3, а также некапитальных сооружений, предназначенных для охраны транспортных средств; размещение декоративных, технических, планировочных, конструктивных устройств, элементов озеленения, различных видов оборудования и оформления, малых архитектурных форм, некапитальных нестационарных строений и сооружений, информационных щитов и указателей, применяемых как составные части благоустройства территории, общественных туалетов	12.0
Земельные участки общего назначения	Земельные участки, являющиеся имуществом общего пользования и предназначенные для общего использования Правообладателями земельных участков, расположенных в границах территории ведения гражданами садоводства или огородничества для собственных нужд, и (или) для размещения объектов капитального строительства, относящихся к имуществу общего пользования	13.0
Ведение огородничества	Осуществление отдыха и (или) выращивания гражданами для собственных нужд сельскохозяйственных культур; размещение хозяйственных построек, не являющихся объектами недвижимости, предназначенных для хранения инвентаря и урожая сельскохозяйственных культур	13.1
Ведение садоводства	Осуществление отдыха и (или) выращивания гражданами для собственных нужд сельскохозяйственных культур; размещение для собственных нужд садового дома, жилого дома, указанного в описании вида разрешенного использования с кодом 2.1, хозяйственных построек и гаражей	13.2
Вспомогательные виды разрешенного использования недвижимости		
	Не подлежат установлению	
Условно разрешенные виды использования недвижимости		

	Не подлежат установлению	
--	--------------------------	--

Предельные (минимальные и (или) максимальные) размеры земельных участков и предельные параметры разрешенного строительства, реконструкции объектов капитального строительства:

Наименование размера, параметра	Значение, единица измерения, дополнительные условия
Предельные размеры земельных участков (минимальные - максимальные)	Не подлежит установлению
Минимальные отступы от границ земельных участков	Не подлежит установлению
Предельная этажность зданий, строений, сооружений	Не подлежит установлению
Максимальный процент застройки в границах земельного участка	Не подлежит установлению

2. СХ-2 – Зона питомника.

Основные, вспомогательные и условно разрешенные виды использования земельных участков и объектов капитального строительства:

Наименование вида разрешенного использования	Описание вида разрешенного использования	Код
Основные виды разрешенного использования		
Питомники	Выращивание и реализация подроста деревьев и кустарников, используемых в сельском хозяйстве, а также иных сельскохозяйственных культур для получения рассады и семян; размещение сооружений, необходимых для указанных видов сельскохозяйственного производства	1.17
Обеспечение сельскохозяйственного производства	Размещение машинно-транспортных и ремонтных станций, ангаров и гаражей для сельскохозяйственной техники, амбаров, водонапорных башен, трансформаторных станций и иного технического оборудования, используемого для ведения сельского хозяйства	1.18
Дошкольное, начальное и среднее общее образование	Размещение объектов капитального строительства, предназначенных для просвещения, дошкольного, начального и среднего общего образования (детские ясли, детские сады, школы, лицеи, гимназии, художественные, музыкальные школы, образовательные кружки и иные организации, осуществляющие деятельность по	3.5.1

	воспитанию, образованию и просвещению), в том числе зданий, спортивных сооружений, предназначенных для занятия обучающихся физической культурой и спортом	
Коммунальное обслуживание	Размещение зданий и сооружений в целях обеспечения физических и юридических лиц коммунальными услугами. Содержание данного вида разрешенного использования включает в себя содержание видов разрешенного использования с кодами 3.1.1 – 3.1.2: размещение зданий и сооружений, обеспечивающих поставку воды, тепла, электричества, газа, отвод канализационных стоков, очистку и уборку объектов недвижимости (котельных, водозаборов, очистных сооружений, насосных станций, водопроводов, линий электропередач, трансформаторных подстанций, газопроводов, линий связи, телефонных станций, канализаций, стоянок, гаражей и мастерских для обслуживания уборочной и аварийной техники, сооружений, необходимых для сбора и плавки снега); размещение зданий, предназначенных для приема физических и юридических лиц в связи с предоставлением им коммунальных услуг	3.1
Земельные участки (территории) общего пользования	Земельные участки общего пользования. Содержание данного вида разрешенного использования включает в себя содержание видов разрешенного использования с кодами 12.0.1 – 12.0.2: размещение объектов улично-дорожной сети: автомобильных дорог, трамвайных путей и пешеходных тротуаров в границах населенных пунктов, пешеходных переходов, бульваров, площадей, проездов, велодорожек и объектов велотранспортной и инженерной инфраструктуры; размещение придорожных стоянок (парковок) транспортных средств в границах городских улиц и дорог, за исключением предусмотренных видами разрешенного использования с кодами 2.7.1, 4.9, 7.2.3, а также некапитальных сооружений, предназначенных для охраны транспортных средств; размещение декоративных, технических, планировочных, конструктивных устройств, элементов озеленения, различных видов оборудования и оформления, малых архитектурных форм, некапитальных нестационарных строений и сооружений, информационных щитов и указателей, применяемых как составные части благоустройства территории, общественных туалетов	12.0
Вспомогательные виды разрешенного использования		
	Не подлежат установлению	
Условно разрешенные виды использования		
	Не подлежат установлению	

Предельные (минимальные и (или) максимальные) размеры земельных участков

**Правила землепользования и застройки городского округа город Мичуринск
и предельные параметры разрешенного строительства, реконструкции объектов
капитального строительства:**

Наименование размера, параметра	Значение, единица измерения, дополнительные условия
Предельные размеры земельных участков (минимальные - максимальные)	Не подлежит установлению
Минимальные отступы от границ земельных участков	Не подлежит установлению
Предельная этажность зданий, строений, сооружений	Не подлежит установлению
Максимальный процент застройки в границах земельного участка	Не подлежит установлению

3. СХ-3 – Зона производственных объектов сельскохозяйственного назначения.

Основные, вспомогательные и условно разрешенные виды использования земельных участков и объектов капитального строительства:

Наименование вида разрешенного использования	Описание вида разрешенного использования	Код
Основные виды разрешенного использования		
Научное обеспечение сельского хозяйства	Осуществление научной и селекционной работы, ведения сельского хозяйства для получения ценных с научной точки зрения образцов растительного и животного мира; размещение коллекций генетических ресурсов растений	1.14
Хранение и переработка сельскохозяйственной продукции	Размещение зданий, сооружений, используемых для производства, хранения, первичной и глубокой переработки сельскохозяйственной продукции	1.15
Питомники	Выращивание и реализация подроста деревьев и кустарников, используемых в сельском хозяйстве, а также иных сельскохозяйственных культур для получения рассады и семян; размещение сооружений, необходимых для указанных видов сельскохозяйственного производства	1.17
Обеспечение сельскохозяйственного производства	Размещение машинно-транспортных и ремонтных станций, ангаров и гаражей для сельскохозяйственной техники, амбаров, водонапорных башен, трансформаторных станций и иного технического оборудования, используемого для ведения сельского хозяйства	1.18
Коммунальное обслуживание	Размещение зданий и сооружений в целях обеспечения физических и юридических лиц коммунальными услугами. Содержание данного вида разрешенного использования включает в себя содержание видов	3.1

	разрешенного использования с кодами 3.1.1 – 3.1.2: размещение зданий и сооружений, обеспечивающих поставку воды, тепла, электричества, газа, отвод канализационных стоков, очистку и уборку объектов недвижимости (котельных, водозаборов, очистных сооружений, насосных станций, водопроводов, линий электропередач, трансформаторных подстанций, газопроводов, линий связи, телефонных станций, канализаций, стоянок, гаражей и мастерских для обслуживания уборочной и аварийной техники, сооружений, необходимых для сбора и плавки снега); размещение зданий, предназначенных для приема физических и юридических лиц в связи с предоставлением им коммунальных услуг	
Земельные участки (территории) общего пользования	Земельные участки общего пользования. Содержание данного вида разрешенного использования включает в себя содержание видов разрешенного использования с кодами 12.0.1 – 12.0.2: размещение объектов улично-дорожной сети: автомобильных дорог, трамвайных путей и пешеходных тротуаров в границах населенных пунктов, пешеходных переходов, бульваров, площадей, проездов, велодорожек и объектов велотранспортной и инженерной инфраструктуры; размещение придорожных стоянок (парковок) транспортных средств в границах городских улиц и дорог, за исключением предусмотренных видами разрешенного использования с кодами 2.7.1, 4.9, 7.2.3, а также некапитальных сооружений, предназначенных для охраны транспортных средств; размещение декоративных, технических, планировочных, конструктивных устройств, элементов озеленения, различных видов оборудования и оформления, малых архитектурных форм, некапитальных нестационарных строений и сооружений, информационных щитов и указателей, применяемых как составные части благоустройства территории, общественных туалетов	12.0
Вспомогательные виды разрешенного использования		
	Не подлежат установлению	
Условно разрешенные виды использования		
	Не подлежат установлению	

Предельные (минимальные и (или) максимальные) размеры земельных участков и предельные параметры разрешенного строительства, реконструкции объектов капитального строительства:

Наименование размера, параметра	Значение, единица измерения, дополнительные условия
Предельные размеры земельных участков (минимальные -	Не подлежит установлению

Правила землепользования и застройки городского округа город Мичуринск

максимальные)	
Минимальные отступы от границ земельных участков	Не подлежит установлению
Предельная этажность зданий, строений, сооружений	Не подлежит установлению
Максимальный процент застройки в границах земельного участка	Не подлежит установлению

ЧАСТЬ 3. КАРТЫ ГРАДОСТРОИТЕЛЬНОГО ЗОНИРОВАНИЯ.



Правила землепользования и застройки городского округа – город Мичуринск Тамбовской области
Карта градостроительного зонирования



Условные обозначения

Границы

- Граница муниципального района
- Граница городского округа
- Граница сельского поселения
- Граница населенного пункта

Объекты транспортной инфраструктуры

Объекты федерального значения

- Железнодорожный путь общего пользования
- Железнодорожный путь необщего пользования

Объекты местного значения

- Магистральная дорога регулируемого движения
- Магистральная улица общегородского значения
- Магистральная улица районного значения
- Улицы и дороги местного значения

Гидрография

- Водоем (озеро, пруд, карьер, водохранилище)
- Болото
- Водоток (река, ручей, канал)

Территориальные зоны

Жилые зоны

- Ж-1 Зона застройки индивидуальными жилыми домами
- Ж-1А Зона садоводческих или огороднических некоммерческих объединений
- Ж-2 Зона застройки малоэтажными жилыми домами
- Ж-3 Зона застройки среднеэтажными жилыми домами

Общественно-деловые зоны

- О-1 Многофункциональная общественно-деловая зона
- О-2 Зона объектов науки, высшего и среднего специального образования
- О-3 Зона учреждений здравоохранения

Производственные зоны, зоны инженерной и транспортной инфраструктуры

- П-1 Производственная зона
- П-2 Смешанная производственная зона, зона складских объектов
- И-1 Зона инженерной инфраструктуры
- И-2 Зона транспортной инфраструктуры

Зоны сельскохозяйственного использования

- СК-1 Зона сельскохозяйственных угодий
- СК-2 Зона питомника
- СК-3 Зона сельскохозяйственного производства

Зоны рекреационного назначения

- Р-1 Зона озелененных территорий общего пользования (лесопарки, парки, сады, скверы, бульвары, городские леса)
- Р-2 Лесопарковая зона
- Р-3 Зона отдыха

Зоны специального назначения

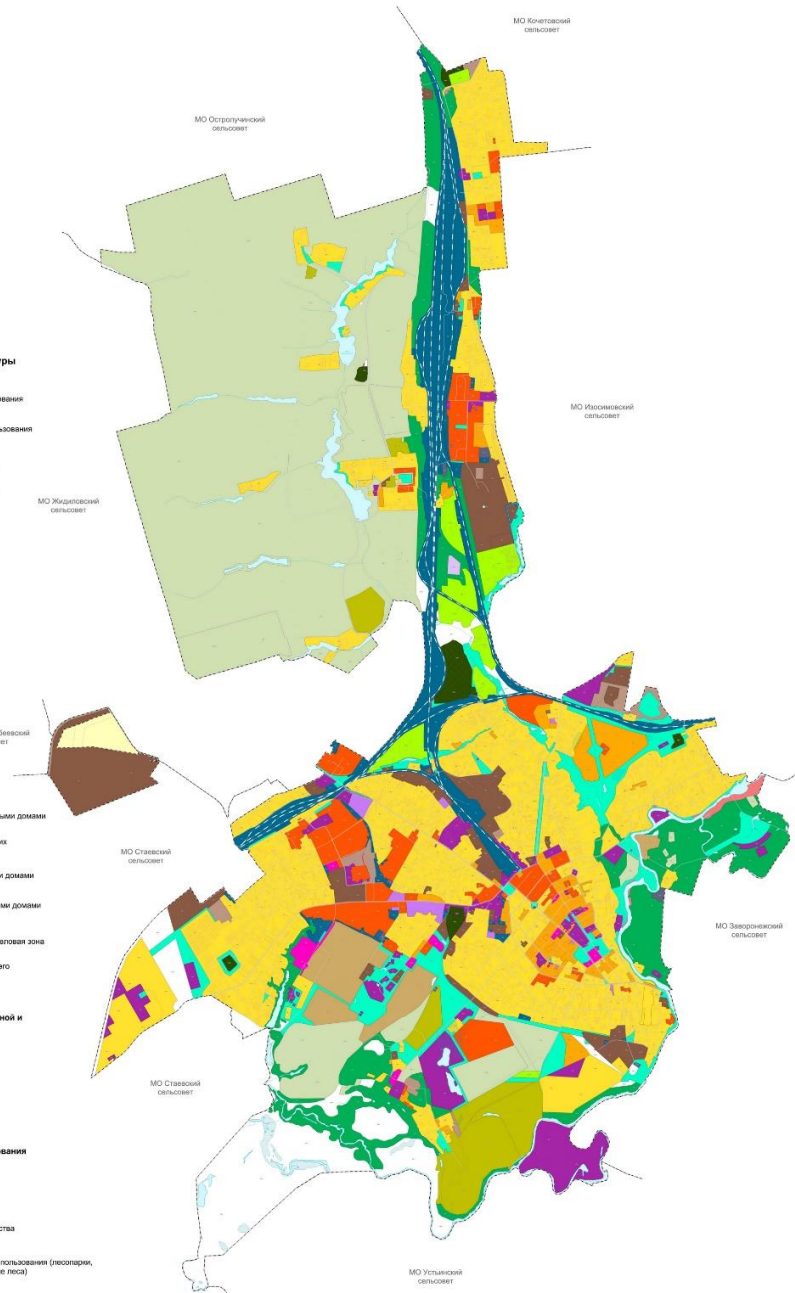
- СЗ-1 Зона кладбищ
- СЗ-2 Зона складирования и захоронения отходов

Прочие зоны

- ПР-1 Зона прочих городских территорий

Земли по категориям

- ЗЗ-1 Земли сельскохозяйственного назначения



Правила землепользования и застройки городского округа – город Мичуринск Тамбовской области		Итого населенного пункта	
№ документа	Дата утверждения	№ документа	Дата утверждения
Итого городского округа		Итого Тамбовской области	
Масштаб 1:10000		ООО "Эконт"	



Правила землепользования и застройки городского округа – город Мичуринск Тамбовской области
Карта градостроительных ограничений



Условные обозначения

Границы

- Граница муниципального района
- Граница городского округа
- Граница сельского поселения
- Граница населенного пункта

Объекты транспортной инфраструктуры

- Объекты федерального значения**
- Железнодорожный путь общего пользования
 - Железнодорожный путь необщего пользования
- Объекты местного значения**
- Магистральная дорога регулируемого движения
 - Магистральная улица общегородского значения
 - Магистральная улица районного значения
 - Улицы и дороги местного значения

Гидрография

- Водоем(озеро, пруд, карьер, водохранилище)
- Болото
- Водоток (река, ручей, канал)

Территориальные зоны

Жилые зоны

- Ж-1 Зона застройки индивидуальными жилыми домами
- Ж-2 Зона садоводческих или огороднических некоммерческих объединений
- Ж-3 Зона застройки малоэтажными жилыми домами
- Ж-4 Зона застройки среднеэтажными жилыми домами

Общественно-деловые зоны

- О-1 Многофункциональная общественно-деловая зона
- О-2 Зона объектов науки, высшего и среднего специального образования
- О-3 Зона учреждений здравоохранения

Производственные зоны, зоны инженерной и транспортной инфраструктуры

- П-1 Производственная зона
- П-2 Смешанная производственная зона, зона складских объектов
- И-1 Зона инженерной инфраструктуры
- И-2 Зона транспортной инфраструктуры

Зоны сельскохозяйственного использования

- СХ-1 Зона сельскохозяйственных угодий
- СХ-2 Зона питомников
- СХ-3 Зона сельскохозяйственного производства

Зоны рекреационного назначения

- Р-1 Зона озелененных территорий общего пользования (парки, сады, скверы, бульвары, городские леса)
- Р-2 Парковая зона
- Р-3 Зона отдыха

Зоны специального назначения

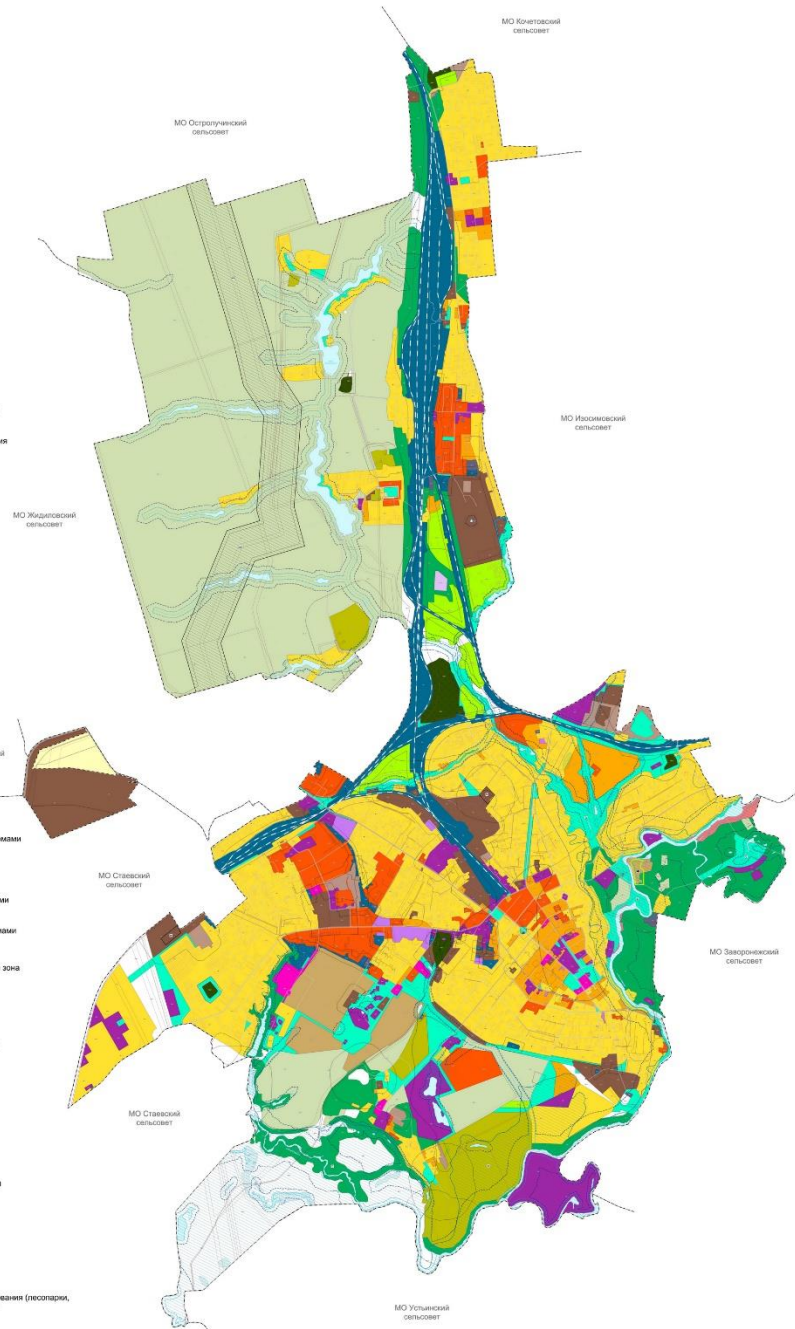
- СЗ-1 Зона кладбищ
- СЗ-2 Зона складирования и захоронения отходов

Прочие зоны

- П-1 Зона прочих городских территорий

Земли по категориям

- Земли населенных пунктов



Зоны с особыми условиями использования территории

- Санитарно-защитная зона**
- Санитарно-защитная зона предприятий, сооружений и иных объектов
- Санитарный разрыв (санитарная полоса отчуждения) транспортных коммуникаций**
- Санитарный разрыв линий железнодорожного транспорта
- Санитарный разрыв (санитарная полоса отчуждения) инженерных коммуникаций**
- Санитарный разрыв магистральных трубопроводов углеводородного сырья
- Охранная зона инженерных коммуникаций**
- Охранная зона объектов электросетевого хозяйства (вазлы, линии электропередачи, ящики подстанций)
 - Охранная зона газопроводов и систем газоснабжения

Охранная зона особо охраняемых природных территорий

- Охранная зона особо охраняемых природных территорий
- Зоны санитарной охраны источников питьевого и хозяйственно-бытового водоснабжения и водопроводов питьевого назначения
 - Первый пояс зоны санитарной охраны источника водоснабжения
 - Санитарно-защитная полоса водовода
 - Прибрежная защитная полоса
- Водоохранная зона
- Зона подтопления

Территории, подверженные риску возникновения чрезвычайных ситуаций техногенного характера

- Территории, подверженные опасным гидрологическим процессам (граница паводка 1%-ой обеспеченности)

Особо охраняемые природные территории

- Памятник природы

Правила землепользования и застройки городского округа – город Мичуринск Тамбовской области			
Карта градостроительных ограничений			
Содержит	Лист	Всего	Листов
1	1	1	1
Масштаб 1:10000			
ООО "Эконт"			