

## ОПИСАНИЕ МЕСТОПОЛОЖЕНИЯ ГРАНИЦ

**Публичный сервитут для использования земель и земельных участков в целях эксплуатации магистрального нефтепровода федерального значения "Лупинг № 10 Магистрального нефтепровода "Дружба-2" на участке Куйбышев-Унеча км.753-772" с кадастровым номером 68:07:0000000:2363**

(наименование объекта, местоположение границ которого описано)

### Сведения об объекте

№ п/п	Характеристики объекта	Описание характеристик
1	2	3
1	Местоположение объекта	Тамбовская область, Муниципальное образование: Мичуринский муниципальный округ, Муниципальное образование: Петровский муниципальный округ.
2	Площадь объекта ± величина погрешности определения площади ( $P \pm \Delta P$ )	957918±343 кв.м
3	Иные характеристики объекта	Публичный сервитут на срок 49 лет для использования земель и земельных участков в целях эксплуатации магистрального нефтепровода федерального значения «Лупинг № 10 Магистрального нефтепровода «Дружба-2» на участке Куйбышев-Унеча км.753-772» с кадастровым номером 68:07:0000000:2363. Владелец публичного сервитута АО "Транснефть – Дружба", ОГРН 1023202736754; ИНН 3235002178/КПП 325701001. Юридический адрес: 241020, Брянская область, г. Брянск, ул. Уральская 113, Тел/факс +7 (4832) 74-76-52 / (4832) 67-62-30, office@brn.transneft.ru. Срок публичного сервитута 49 лет.

**Публичный сервитут для использования земель и земельных участков в целях эксплуатации магистрального нефтепровода федерального значения "Лупинг № 10 Магистрального нефтепровода "Дружба-2" на участке Куйбышев-Унеча км.753-772" с кадастровым номером 68:07:0000000:2363**

**Местоположение границ** Тамбовская область, Муниципальное образование: Мичуринский муниципальный округ, Муниципальное образование: Петровский муниципальный округ.

**Система координат** МСК-68, зона 1

**Площадь объекта** 957918±343 кв.м

**Перечень характерных точек**

Обозначение характерных точек границ	Координаты, м		Метод определения координат характерной точки	Средняя квадратическая погрешность положения характерной точки (M <sub>t</sub> ), м	Описание обозначения точки на местности (при наличии)
	X	Y			
1	2	3	4	5	6
ПС1(1)					
1	440994,97	1168734,39	Аналитический метод	0,10	-
2	441127,14	1169439,23	Аналитический метод	0,10	-
3	441326,05	1170456,47	Аналитический метод	0,10	-
4	441438,55	1171062,83	Аналитический метод	0,10	-
5	441508,89	1171422,54	Аналитический метод	0,10	-
6	441519,26	1171476,29	Аналитический метод	0,10	-
7	441580,74	1171794,84	Аналитический метод	0,10	-
8	441694,41	1172395,98	Аналитический метод	0,10	-
9	441761,21	1172934,63	Аналитический метод	0,10	-
10	441761,40	1172937,31	Аналитический метод	0,10	-
11	441763,61	1173080,07	Аналитический метод	0,10	-
12	441761,37	1173171,21	Аналитический метод	0,10	-
13	441761,06	1173174,55	Аналитический метод	0,10	-
14	441693,97	1173475,90	Аналитический метод	0,10	-
15	441693,36	1173478,15	Аналитический метод	0,10	-
16	441630,01	1173674,15	Аналитический метод	0,10	-
17	441608,61	1173741,07	Аналитический метод	0,10	-
18	441607,78	1173743,30	Аналитический метод	0,10	-

**Публичный сервитут для использования земель и земельных участков в целях эксплуатации магистрального нефтепровода федерального значения "Лупинг № 10 Магистрального нефтепровода "Дружба-2" на участке Куйбышев-Унеча км.753-772" с кадастровым номером 68:07:0000000:2363**

<b>1</b>	<b>2</b>	<b>3</b>	<b>4</b>	<b>5</b>	<b>6</b>
19	441569,11	1173820,60	Аналитический метод	0,10	-
20	441490,72	1173965,80	Аналитический метод	0,10	-
21	441266,10	1174394,81	Аналитический метод	0,10	-
22	441075,22	1174749,20	Аналитический метод	0,10	-
23	441058,74	1174776,96	Аналитический метод	0,10	-
24	441057,63	1174778,66	Аналитический метод	0,10	-
25	441055,75	1174780,99	Аналитический метод	0,10	-
26	441053,61	1174783,09	Аналитический метод	0,10	-
27	441051,22	1174784,91	Аналитический метод	0,10	-
28	441048,64	1174786,43	Аналитический метод	0,10	-
29	441045,90	1174787,64	Аналитический метод	0,10	-
30	441043,02	1174788,50	Аналитический метод	0,10	-
31	441040,07	1174789,02	Аналитический метод	0,10	-
32	441037,08	1174789,18	Аналитический метод	0,10	-
33	441034,08	1174788,98	Аналитический метод	0,10	-
34	441031,14	1174788,42	Аналитический метод	0,10	-
35	441028,28	1174787,52	Аналитический метод	0,10	-
36	441025,55	1174786,27	Аналитический метод	0,10	-
37	441022,99	1174784,71	Аналитический метод	0,10	-
38	441020,63	1174782,86	Аналитический метод	0,10	-
39	441018,52	1174780,73	Аналитический метод	0,10	-
40	441016,67	1174778,37	Аналитический метод	0,10	-
41	441015,12	1174775,81	Аналитический метод	0,10	-
42	441013,89	1174773,07	Аналитический метод	0,10	-
43	441012,99	1174770,21	Аналитический метод	0,10	-

**Публичный сервитут для использования земель и земельных участков в целях эксплуатации магистрального нефтепровода федерального значения "Лупинг № 10 Магистрального нефтепровода "Дружба-2" на участке Куйбышев-Унеча км.753-772" с кадастровым номером 68:07:0000000:2363**

<b>1</b>	<b>2</b>	<b>3</b>	<b>4</b>	<b>5</b>	<b>6</b>
44	441012,44	1174767,26	Аналитический метод	0,10	-
45	441012,25	1174764,27	Аналитический метод	0,10	-
46	441012,42	1174761,28	Аналитический метод	0,10	-
47	441012,95	1174758,32	Аналитический метод	0,10	-
48	441013,82	1174755,46	Аналитический метод	0,10	-
49	441015,03	1174752,71	Аналитический метод	0,10	-
50	441031,45	1174725,02	Аналитический метод	0,10	-
51	441221,87	1174371,48	Аналитический метод	0,10	-
52	441446,50	1173942,46	Аналитический метод	0,10	-
53	441524,58	1173797,86	Аналитический метод	0,10	-
54	441561,58	1173724,00	Аналитический метод	0,10	-
55	441582,40	1173658,89	Аналитический метод	0,10	-
56	441645,42	1173463,88	Аналитический метод	0,10	-
57	441711,45	1173167,53	Аналитический метод	0,10	-
58	441713,61	1173080,34	Аналитический метод	0,10	-
59	441711,42	1172939,44	Аналитический метод	0,10	-
60	441645,14	1172404,49	Аналитический метод	0,10	-
61	441531,63	1171804,27	Аналитический метод	0,10	-
62	441470,16	1171485,77	Аналитический метод	0,10	-
63	441459,81	1171432,11	Аналитический метод	0,10	-
64	441389,45	1171072,31	Аналитический метод	0,10	-
65	441276,95	1170465,95	Аналитический метод	0,10	-
66	441078,05	1169448,73	Аналитический метод	0,10	-
67	440945,88	1168743,88	Аналитический метод	0,10	-
68	440882,70	1168420,41	Аналитический метод	0,10	-

**Публичный сервитут для использования земель и земельных участков в целях эксплуатации магистрального нефтепровода федерального значения "Лупинг № 10 Магистрального нефтепровода "Дружба-2" на участке Куйбышев-Унеча км.753-772" с кадастровым номером 68:07:0000000:2363**

<b>1</b>	<b>2</b>	<b>3</b>	<b>4</b>	<b>5</b>	<b>6</b>
69	440784,21	1167902,06	Аналитический метод	0,10	-
70	440701,45	1167477,22	Аналитический метод	0,10	-
71	440632,28	1167103,81	Аналитический метод	0,10	-
72	440506,27	1166436,74	Аналитический метод	0,10	-
73	440396,08	1165942,63	Аналитический метод	0,10	-
74	440233,73	1165530,10	Аналитический метод	0,10	-
75	439970,72	1165096,37	Аналитический метод	0,10	-
76	439969,13	1165093,27	Аналитический метод	0,10	-
77	439968,11	1165090,45	Аналитический метод	0,10	-
78	439967,44	1165087,52	Аналитический метод	0,10	-
79	439967,10	1165083,04	Аналитический метод	0,10	-
80	439967,33	1165080,05	Аналитический метод	0,10	-
81	439979,31	1164991,67	Аналитический метод	0,10	-
82	439996,60	1164887,49	Аналитический метод	0,10	-
83	440016,10	1164770,02	Аналитический метод	0,10	-
84	440088,54	1164332,09	Аналитический метод	0,10	-
85	440176,78	1163780,24	Аналитический метод	0,10	-
86	440330,38	1162859,82	Аналитический метод	0,10	-
87	440330,80	1162857,84	Аналитический метод	0,10	-
88	440331,70	1162854,98	Аналитический метод	0,10	-
89	440332,94	1162852,25	Аналитический метод	0,10	-
90	440334,50	1162849,69	Аналитический метод	0,10	-
91	440336,35	1162847,33	Аналитический метод	0,10	-
92	440338,48	1162845,21	Аналитический метод	0,10	-
93	440340,84	1162843,37	Аналитический метод	0,10	-

**Публичный сервитут для использования земель и земельных участков в целях эксплуатации магистрального нефтепровода федерального значения "Лупинг № 10 Магистрального нефтепровода "Дружба-2" на участке Куйбышев-Унеча км.753-772" с кадастровым номером 68:07:0000000:2363**

<b>1</b>	<b>2</b>	<b>3</b>	<b>4</b>	<b>5</b>	<b>6</b>
94	440343,40	1162841,81	Аналитический метод	0,10	-
95	440346,14	1162840,58	Аналитический метод	0,10	-
96	440349,00	1162839,68	Аналитический метод	0,10	-
97	440351,94	1162839,13	Аналитический метод	0,10	-
98	440354,94	1162838,94	Аналитический метод	0,10	-
99	440357,93	1162839,11	Аналитический метод	0,10	-
100	440360,88	1162839,63	Аналитический метод	0,10	-
101	440363,75	1162840,51	Аналитический метод	0,10	-
102	440366,49	1162841,72	Аналитический метод	0,10	-
103	440369,07	1162843,25	Аналитический метод	0,10	-
104	440371,45	1162845,08	Аналитический метод	0,10	-
105	440373,59	1162847,18	Аналитический метод	0,10	-
106	440375,46	1162849,52	Аналитический метод	0,10	-
107	440377,04	1162852,07	Аналитический метод	0,10	-
108	440378,31	1162854,79	Аналитический метод	0,10	-
109	440379,23	1162857,64	Аналитический метод	0,10	-
110	440379,81	1162860,58	Аналитический метод	0,10	-
111	440380,04	1162863,57	Аналитический метод	0,10	-
112	440379,90	1162866,57	Аналитический метод	0,10	-
113	440226,14	1163788,22	Аналитический метод	0,10	-
114	440137,91	1164340,05	Аналитический метод	0,10	-
115	440065,42	1164778,19	Аналитический метод	0,10	-
116	440045,92	1164895,67	Аналитический метод	0,10	-
117	440028,80	1164998,76	Аналитический метод	0,10	-
118	440018,06	1165078,01	Аналитический метод	0,10	-

**Публичный сервитут для использования земель и земельных участков в целях эксплуатации магистрального нефтепровода федерального значения "Лупинг № 10 Магистрального нефтепровода "Дружба-2" на участке Куйбышев-Унеча км.753-772" с кадастровым номером 68:07:0000000:2363**

<b>1</b>	<b>2</b>	<b>3</b>	<b>4</b>	<b>5</b>	<b>6</b>
119	440277,59	1165506,00	Аналитический метод	0,10	-
120	440278,88	1165508,43	Аналитический метод	0,10	-
121	440443,32	1165926,13	Аналитический метод	0,10	-
122	440444,09	1165928,40	Аналитический метод	0,10	-
123	440555,16	1166426,26	Аналитический метод	0,10	-
124	440681,42	1167094,57	Аналитический метод	0,10	-
125	440750,55	1167467,77	Аналитический метод	0,10	-
126	440833,30	1167892,56	Аналитический метод	0,10	-
127	440931,79	1168410,89	Аналитический метод	0,10	-
1	440994,97	1168734,39	Аналитический метод	0,10	-
<b>ПС1(2)</b>					
128	442039,36	1185509,73	Аналитический метод	0,10	-
129	442262,29	1185961,30	Аналитический метод	0,10	-
130	442511,87	1186472,53	Аналитический метод	0,10	-
131	442956,18	1187401,75	Аналитический метод	0,10	-
132	443177,69	1187850,27	Аналитический метод	0,10	-
133	443498,00	1188266,12	Аналитический метод	0,10	-
134	443731,32	1188550,06	Аналитический метод	0,10	-
135	443794,65	1188633,98	Аналитический метод	0,10	-
136	443795,80	1188635,64	Аналитический метод	0,10	-
137	443797,25	1188638,27	Аналитический метод	0,10	-
138	443798,38	1188641,05	Аналитический метод	0,10	-
139	443799,17	1188643,94	Аналитический метод	0,10	-
140	443799,60	1188646,91	Аналитический метод	0,10	-
141	443799,67	1188649,90	Аналитический метод	0,10	-
142	443799,39	1188652,89	Аналитический метод	0,10	-

**Публичный сервитут для использования земель и земельных участков в целях эксплуатации магистрального нефтепровода федерального значения "Лупинг № 10 Магистрального нефтепровода "Дружба-2" на участке Куйбышев-Унеча км.753-772" с кадастровым номером 68:07:0000000:2363**

<b>1</b>	<b>2</b>	<b>3</b>	<b>4</b>	<b>5</b>	<b>6</b>
143	443798,75	1188655,82	Аналитический метод	0,10	-
144	443797,76	1188658,65	Аналитический метод	0,10	-
145	443796,45	1188661,34	Аналитический метод	0,10	-
146	443794,82	1188663,86	Аналитический метод	0,10	-
147	443792,90	1188666,16	Аналитический метод	0,10	-
148	443790,71	1188668,22	Аналитический метод	0,10	-
149	443788,30	1188670,00	Аналитический метод	0,10	-
150	443785,69	1188671,48	Аналитический метод	0,10	-
151	443782,92	1188672,64	Аналитический метод	0,10	-
152	443780,04	1188673,45	Аналитический метод	0,10	-
153	443777,08	1188673,92	Аналитический метод	0,10	-
154	443774,08	1188674,02	Аналитический метод	0,10	-
155	443771,09	1188673,77	Аналитический метод	0,10	-
156	443768,16	1188673,16	Аналитический метод	0,10	-
157	443765,31	1188672,20	Аналитический метод	0,10	-
158	443762,61	1188670,92	Аналитический метод	0,10	-
159	443760,07	1188669,31	Аналитический метод	0,10	-
160	443757,75	1188667,41	Аналитический метод	0,10	-
161	443755,67	1188665,25	Аналитический метод	0,10	-
162	443692,36	1188581,40	Аналитический метод	0,10	-
163	443459,12	1188297,56	Аналитический метод	0,10	-
164	443136,56	1187878,82	Аналитический метод	0,10	-
165	443134,66	1187875,95	Аналитический метод	0,10	-
166	442911,27	1187423,75	Аналитический метод	0,10	-
167	442466,89	1186494,38	Аналитический метод	0,10	-

**Публичный сервитут для использования земель и земельных участков в целях эксплуатации магистрального нефтепровода федерального значения "Лупинг № 10 Магистрального нефтепровода "Дружба-2" на участке Куйбышев-Унеча км.753-772" с кадастровым номером 68:07:0000000:2363**

<b>1</b>	<b>2</b>	<b>3</b>	<b>4</b>	<b>5</b>	<b>6</b>
168	442217,43	1185983,39	Аналитический метод	0,10	-
169	441994,56	1185531,93	Аналитический метод	0,10	-
170	441537,89	1184611,60	Аналитический метод	0,10	-
171	441326,01	1184206,67	Аналитический метод	0,10	-
172	441153,48	1183847,58	Аналитический метод	0,10	-
173	441152,66	1183845,68	Аналитический метод	0,10	-
174	441151,76	1183842,82	Аналитический метод	0,10	-
175	441151,21	1183839,87	Аналитический метод	0,10	-
176	441145,66	1183795,80	Аналитический метод	0,10	-
177	441145,46	1183792,71	Аналитический метод	0,10	-
178	441157,59	1183586,25	Аналитический метод	0,10	-
179	441157,98	1183583,12	Аналитический метод	0,10	-
180	441347,37	1182570,96	Аналитический метод	0,10	-
181	441347,82	1182568,99	Аналитический метод	0,10	-
182	441348,78	1182566,14	Аналитический метод	0,10	-
183	441350,07	1182563,44	Аналитический метод	0,10	-
184	441351,68	1182560,91	Аналитический метод	0,10	-
185	441353,58	1182558,59	Аналитический метод	0,10	-
186	441355,75	1182556,51	Аналитический метод	0,10	-
187	441358,14	1182554,71	Аналитический метод	0,10	-
188	441360,74	1182553,21	Аналитический метод	0,10	-
189	441363,50	1182552,03	Аналитический метод	0,10	-
190	441366,37	1182551,19	Аналитический метод	0,10	-
191	441369,33	1182550,70	Аналитический метод	0,10	-
192	441372,33	1182550,56	Аналитический метод	0,10	-

**Публичный сервитут для использования земель и земельных участков в целях эксплуатации магистрального нефтепровода федерального значения "Лупинг № 10 Магистрального нефтепровода "Дружба-2" на участке Куйбышев-Унеча км.753-772" с кадастровым номером 68:07:0000000:2363**

<b>1</b>	<b>2</b>	<b>3</b>	<b>4</b>	<b>5</b>	<b>6</b>
193	441375,32	1182550,79	Аналитический метод	0,10	-
194	441378,26	1182551,37	Аналитический метод	0,10	-
195	441381,11	1182552,30	Аналитический метод	0,10	-
196	441383,83	1182553,57	Аналитический метод	0,10	-
197	441386,38	1182555,15	Аналитический метод	0,10	-
198	441388,72	1182557,02	Аналитический метод	0,10	-
199	441390,81	1182559,17	Аналитический метод	0,10	-
200	441392,64	1182561,54	Аналитический метод	0,10	-
201	441394,17	1182564,12	Аналитический метод	0,10	-
202	441395,38	1182566,87	Аналитический метод	0,10	-
203	441396,25	1182569,74	Аналитический метод	0,10	-
204	441396,77	1182572,69	Аналитический метод	0,10	-
205	441396,94	1182575,68	Аналитический метод	0,10	-
206	441396,75	1182578,68	Аналитический метод	0,10	-
207	441207,41	1183590,77	Аналитический метод	0,10	-
208	441195,55	1183791,85	Аналитический метод	0,10	-
209	441200,31	1183829,59	Аналитический метод	0,10	-
210	441370,51	1184183,87	Аналитический метод	0,10	-
211	441582,32	1184588,66	Аналитический метод	0,10	-
128	442039,36	1185509,73	Аналитический метод	0,10	-



# Графическое описание местоположения границ публичного сервитута

Публичный сервитут в отношении земель и земельных участков в целях эксплуатации существующего магистрального нефтепровода федерального значения "Лулинг № 10 Магистрального нефтепровода " Дружба-2" на участке Куйбышев-Унеча км.753-772" (кад.№ 68:07:0000000:2363)  
(наименование объекта, местоположение границ которого описано)

## Раздел 4




План границ объекта

Основной лист



Масштаб 1: 65 300

Используемые условные знаки и обозначения:

-  - обозначение сооружения трубопроводного транспорта "Лулинг № 10 Магистрального нефтепровода " Дружба-2" на участке Куйбышев-Унеча км.753-772";
-  - обозначение границы публичного сервитута;
-  - граница административно-территориального образования.

Подпись \_\_\_\_\_ Лякович В. В. Дата: 11 марта 2026 г.

Место для оттиска печати (при наличии) лица, составившего описание местоположения границ объекта



# Графическое описание местоположения границ публичного сервитута

Публичный сервитут в отношении земель и земельных участков в целях эксплуатации существующего магистрального нефтепровода федерального значения "Лупинг № 10 Магистрального нефтепровода " Дружба-2" на участке Куйбышев-Унеча км.753-772" (кад.№ 68:07:0000000:2363)  
(наименование объекта, местоположение границ которого описано)


## Раздел 4

План границ объекта

Выносной лист №1

Тамбовская область

Муниципальное образование:  
Мичуринский муниципальный округ



68:07:3203008

68:07:0000000:151

68:13:1411003:7

68:13:1411003:123

68:13:0000000:107

68:00:0000000:9004

68:13:1411003:8

68:13:1411003:7

68:13:0000000:154

68:13:0000000:158

68:13:1411003

68:13:1411003:8

68:13:1411003:12

68:13:1411003:10

Масштаб 1: 2 000

### Используемые условные знаки и обозначения:

- обозначение сооружения трубопроводного транспорта "Лупинг № 10 Магистрального нефтепровода " Дружба-2" на участке Куйбышев-Унеча км.753-772";
- обозначение границы публичного сервитута;
- 68:13:1411003:8 - граница и кадастровый номер земельного участка согласно сведениям ЕГРН ;
- 68:13:1411003 - граница и номер кадастрового квартала согласно сведениям ЕГРН ;
- граница административно-территориального образования ;
- 1 - обозначение характерной точки границы публичного сервитута .

Подпись \_\_\_\_\_ Лякович В. В. Дата: 11 марта 2026 г.

Место для отрисовки печати (при наличии) лица, составившего описание местоположения границ объекта



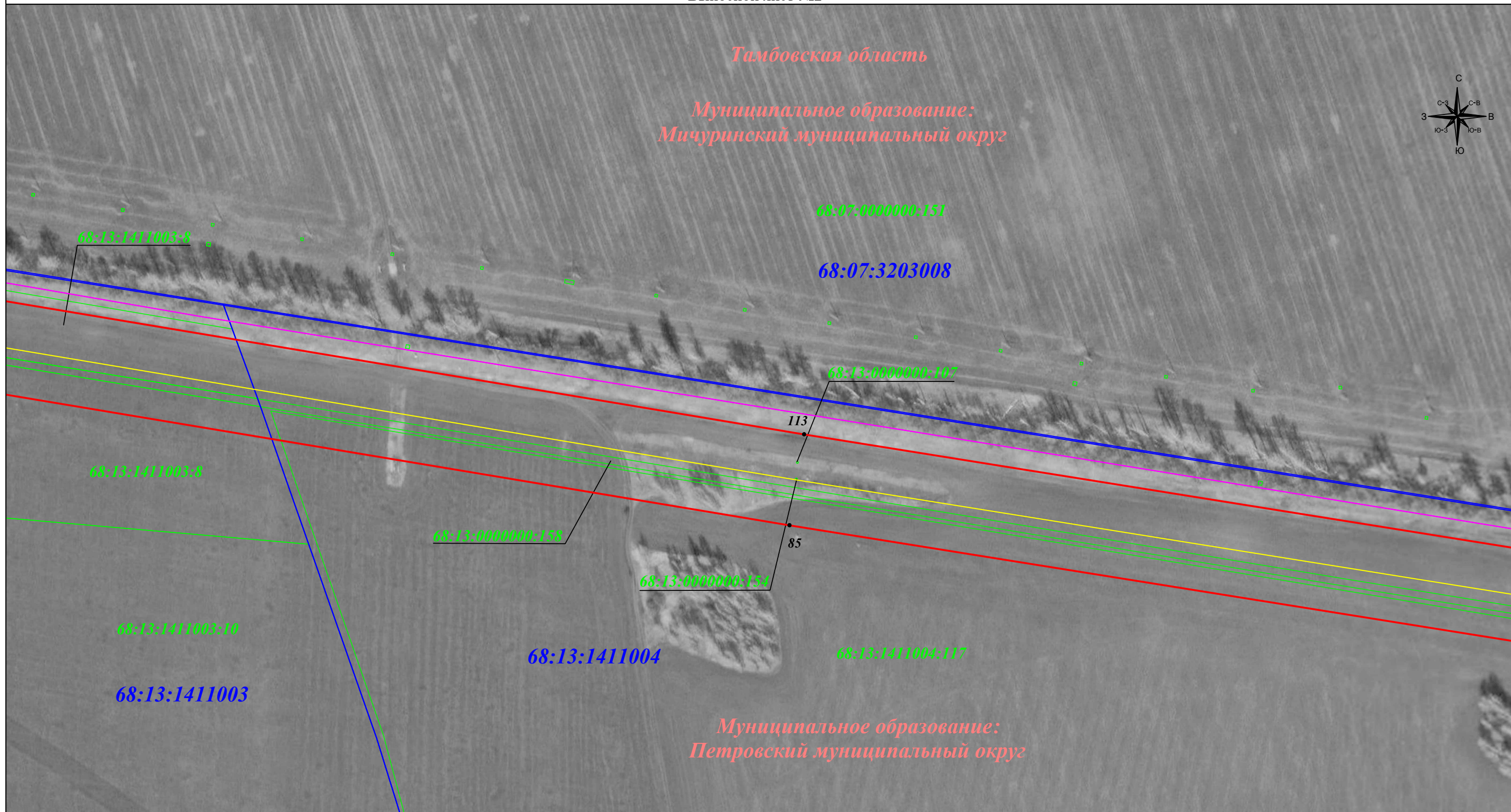
# Графическое описание местоположения границ публичного сервитута

Публичный сервитут в отношении земель и земельных участков в целях эксплуатации существующего магистрального нефтепровода федерального значения "Лулинг № 10 Магистрального нефтепровода " Дружба-2" на участке Куйбышев-Унеча км.753-772" (кад.№ 68:07:0000000:2363)  
(наименование объекта, местоположение границ которого описано)

## Раздел 4

План границ объекта

Выносной лист №2



Масштаб 1: 2 000

### Используемые условные знаки и обозначения:

- обозначение сооружения трубопроводного транспорта "Лулинг № 10 Магистрального нефтепровода " Дружба-2" на участке Куйбышев-Унеча км.753-772";
- обозначение границы публичного сервитута;
- 68:13:1411003:8 - граница и кадастровый номер земельного участка согласно сведениям ЕГРН ;
- 68:13:1411003 - граница и номер кадастрового квартала согласно сведениям ЕГРН ;
- граница административно-территориального образования ;
- 1 - обозначение характерной точки границы публичного сервитута .

Подпись \_\_\_\_\_ Ляскович В. В. Дата: 11 марта 2026 г.

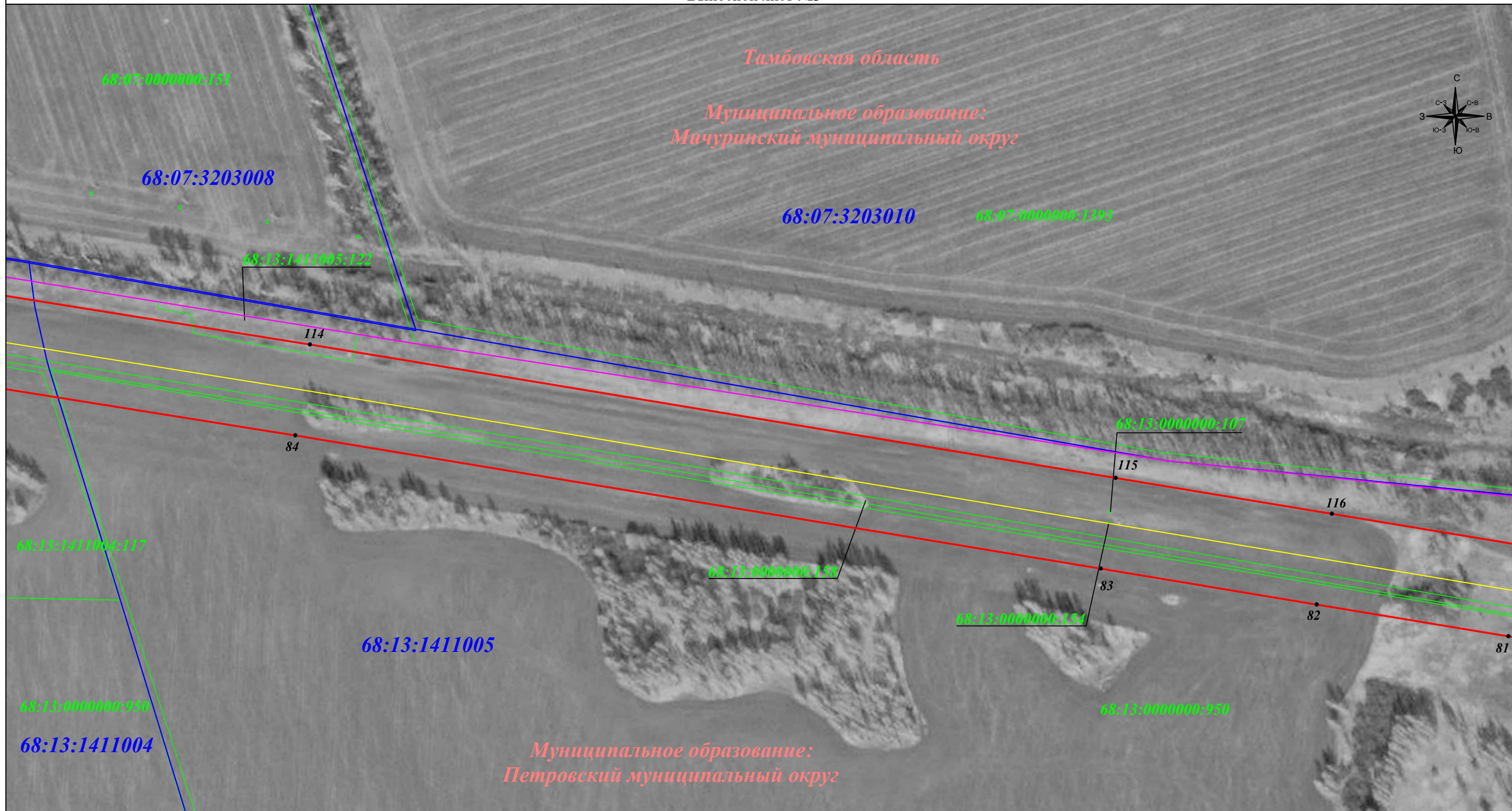
Место для отрисовки печати (при наличии) лица, составившего описание местоположения границ объекта



# Графическое описание местоположения границ публичного сервитута

Публичный сервитут в отношении земель и земельных участков в целях эксплуатации существующего магистрального нефтепровода федерального значения "Лулинг № 10 Магистрального нефтепровода " Дружба-2" на участке Куйбышев-Унеча км.753-772" (кад.№ 68:07:0000000:2363)  
(наименование объекта, местоположение границ которого описано)

Раздел 4  
План границ объекта  
Выносной лист №3



Масштаб 1: 2 000

Подпись \_\_\_\_\_ Ляскович В. В. Дата: 11 марта 2026 г.

Место для оттиска печати (при наличии) лица, составившего описание местоположения границ объекта



### Используемые условные знаки и обозначения:

- обозначение сооружения трубопроводного транспорта "Лулинг № 10 Магистрального нефтепровода " Дружба-2" на участке Куйбышев-Унеча км.753-772";
- обозначение границы публичного сервитута;
- 68:13:1411003:8** - граница и кадастровый номер земельного участка согласно сведениям ЕГРН ;
- 68:13:1411003** - граница и номер кадастрового квартала согласно сведениям ЕГРН ;
- граница административно-территориального образования ;
- 1** - обозначение характерной точки границы публичного сервитута .



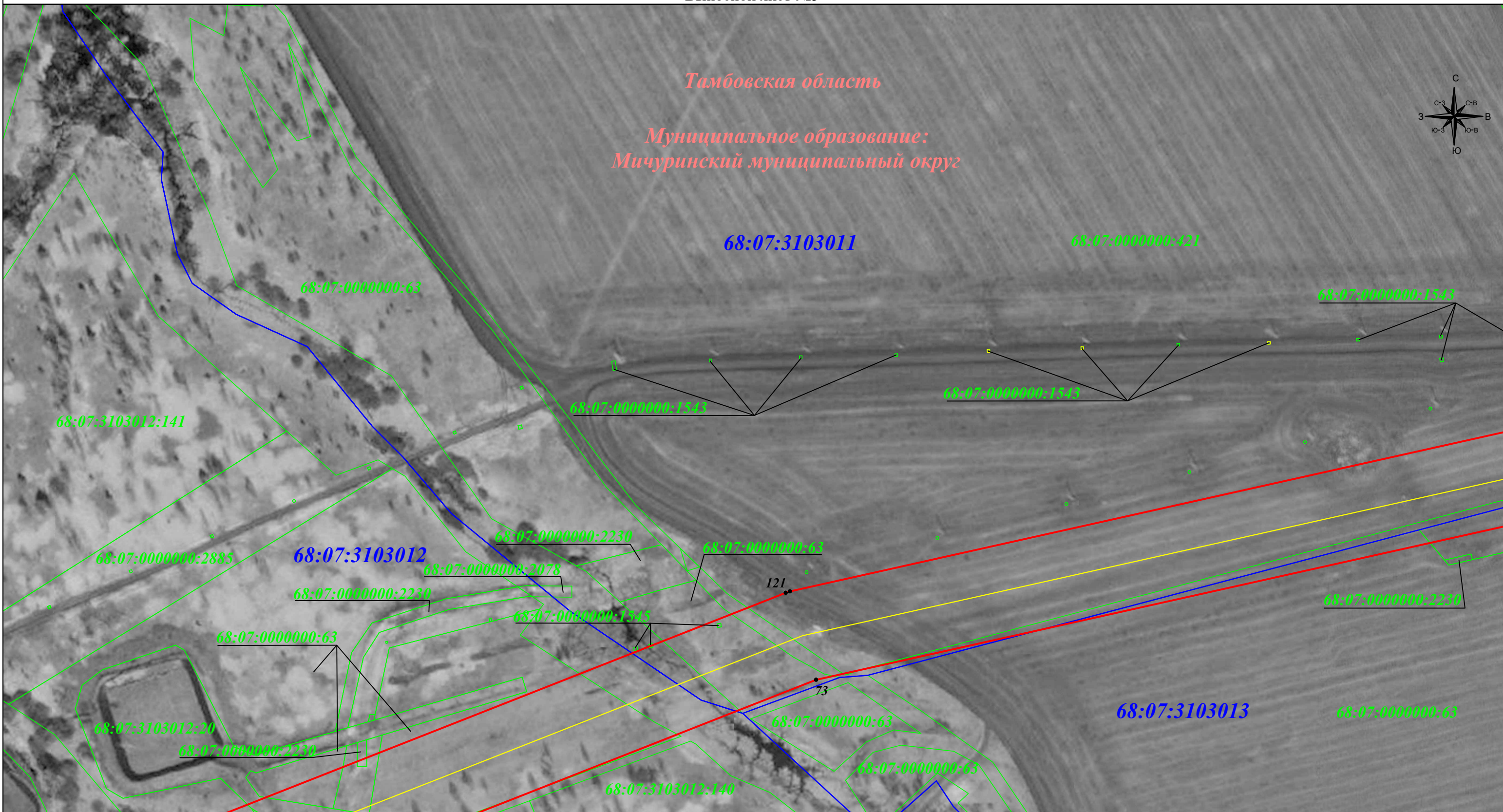
# Графическое описание местоположения границ публичного сервитута

Публичный сервитут в отношении земель и земельных участков в целях эксплуатации существующего магистрального нефтепровода федерального значения "Лулинг № 10 Магистрального нефтепровода " Дружба-2" на участке Куйбышев-Унеча км.753-772" (кад.№ 68:07:0000000:2363)  
(наименование объекта, местоположение границ которого описано)

## Раздел 4

План границ объекта

Выносной лист №5



Масштаб 1: 2 000

Подпись \_\_\_\_\_ Ляскович В. В. Дата: 11 марта 2026 г.

Место для оттиска печати (при наличии) лица, составившего описание местоположения границ объекта



### Используемые условные знаки и обозначения:

- обозначение сооружения трубопроводного транспорта "Лулинг № 10 Магистрального нефтепровода " Дружба-2" на участке Куйбышев-Унеча км.753-772";
- обозначение границы публичного сервитута;
- 68:13:1411003:8 - граница и кадастровый номер земельного участка согласно сведениям ЕГРН ;
- 68:13:1411003 - граница и номер кадастрового квартала согласно сведениям ЕГРН ;
- граница административно-территориального образования ;
- 1 - обозначение характерной точки границы публичного сервитута .

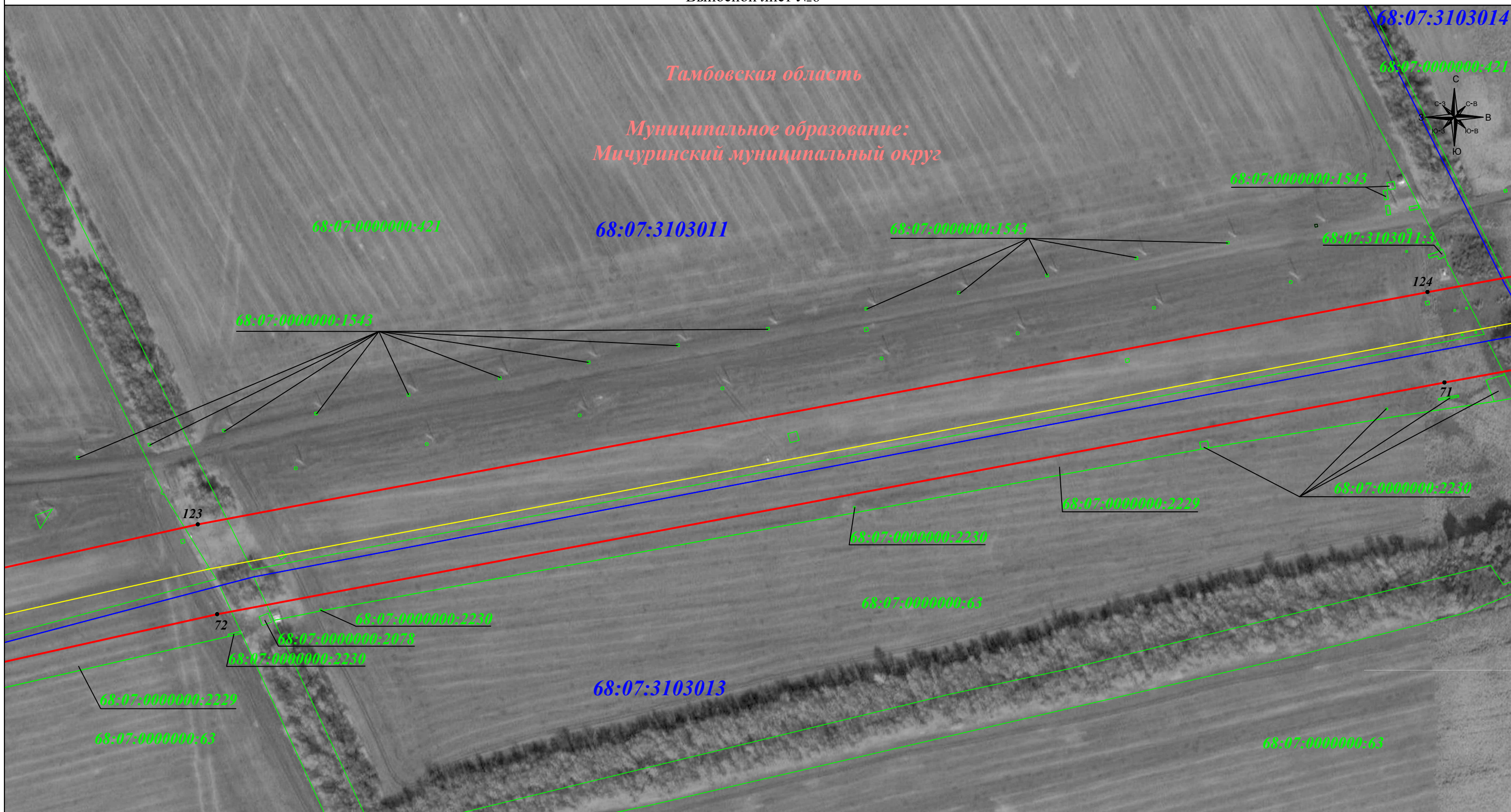
# Графическое описание местоположения границ публичного сервитута

Публичный сервитут в отношении земель и земельных участков в целях эксплуатации существующего магистрального нефтепровода федерального значения "Лулинг № 10 Магистрального нефтепровода " Дружба-2" на участке Куйбышев-Унеча км.753-772" (кад.№ 68:07:0000000:2363)  
(наименование объекта, местоположение границ которого описано)

## Раздел 4

План границ объекта

Выносной лист №6



Масштаб 1: 2 000

Подпись \_\_\_\_\_ Ляскович В. В. Дата: 11 марта 2026 г.

Место для отрисовки печати (при наличии) лица, составившего описание местоположения границ объекта



### Используемые условные знаки и обозначения:

- обозначение сооружения трубопроводного транспорта "Лулинг № 10 Магистрального нефтепровода " Дружба-2" на участке Куйбышев-Унеча км.753-772";
- обозначение границы публичного сервитута;
- 68:13:1411003:8 - граница и кадастровый номер земельного участка согласно сведениям ЕГРН ;
- 68:13:1411003 - граница и номер кадастрового квартала согласно сведениям ЕГРН ;
- граница административно-территориального образования ;
- 1 - обозначение характерной точки границы публичного сервитута .

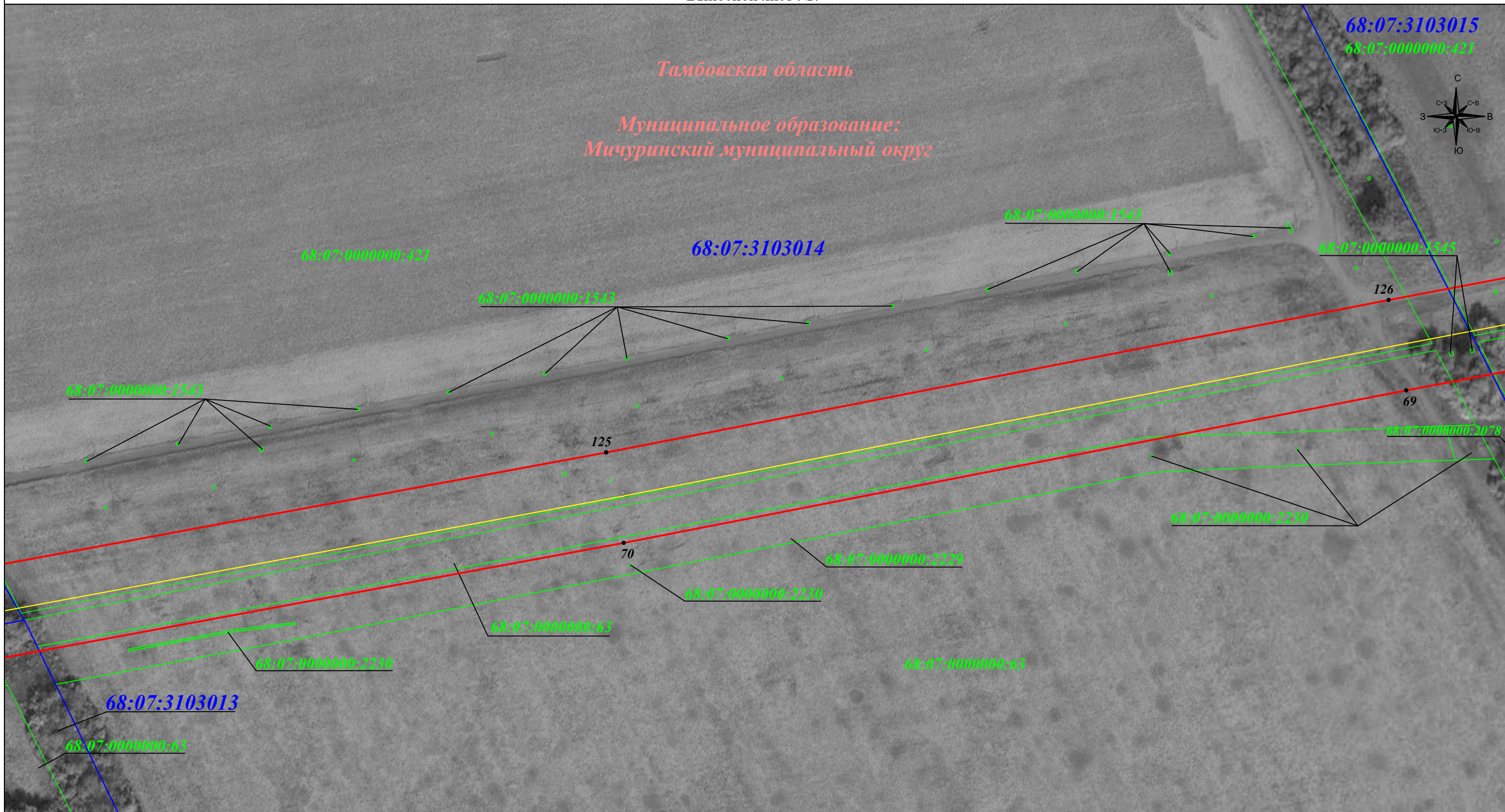
# Графическое описание местоположения границ публичного сервитута

Публичный сервитут в отношении земель и земельных участков в целях эксплуатации существующего магистрального нефтепровода федерального значения "Лулинг № 10 Магистрального нефтепровода " Дружба-2" на участке Куйбышев-Унеча км.753-772" (кад.№ 68:07:0000000:2363)  
(наименование объекта, местоположение границ которого описано)

## Раздел 4

План границ объекта

Выносной лист №7



Тамбовская область

Муниципальное образование:  
Мичуринский муниципальный округ

68:07:3103014

Масштаб 1: 2 000

Подпись \_\_\_\_\_ Лякович В. В. Дата: 11 марта 2026 г.

Место для оттиска печати (при наличии) лица, составившего описание местоположения границ объекта



### Используемые условные знаки и обозначения:

- обозначение сооружения трубопроводного транспорта "Лулинг № 10 Магистрального нефтепровода " Дружба-2" на участке Куйбышев-Унеча км.753-772";
- обозначение границы публичного сервитута;
- 68:13:1411003:8 - граница и кадастровый номер земельного участка согласно сведениям ЕГРН ;
- 68:13:1411003 - граница и номер кадастрового квартала согласно сведениям ЕГРН ;
- граница административно-территориального образования ;
- 1 - обозначение характерной точки границы публичного сервитута .

# Графическое описание местоположения границ публичного сервитута

Публичный сервитут в отношении земель и земельных участков в целях эксплуатации существующего магистрального нефтепровода федерального значения "Лулинг № 10 Магистрального нефтепровода " Дружба-2" на участке Куйбышев-Унеча км.753-772" (кад.№ 68:07:0000000:2363)  
(наименование объекта, местоположение границ которого описано)

## Раздел 4

План границ объекта  
Выносной лист №8



Масштаб 1: 2 000

Подпись \_\_\_\_\_ Ляскович В. В. Дата: 11 марта 2026 г.

Место для оттиска печати (при наличии) лица, составившего описание местоположения границ объекта



### Используемые условные знаки и обозначения:

- обозначение сооружения трубопроводного транспорта "Лулинг № 10 Магистрального нефтепровода " Дружба-2" на участке Куйбышев-Унеча км.753-772";
- обозначение границы публичного сервитута;
- 68:13:1411003:8** - граница и кадастровый номер земельного участка согласно сведениям ЕГРН ;
- 68:13:1411003** - граница и номер кадастрового квартала согласно сведениям ЕГРН ;
- граница административно-территориального образования ;
- 1** - обозначение характерной точки границы публичного сервитута .

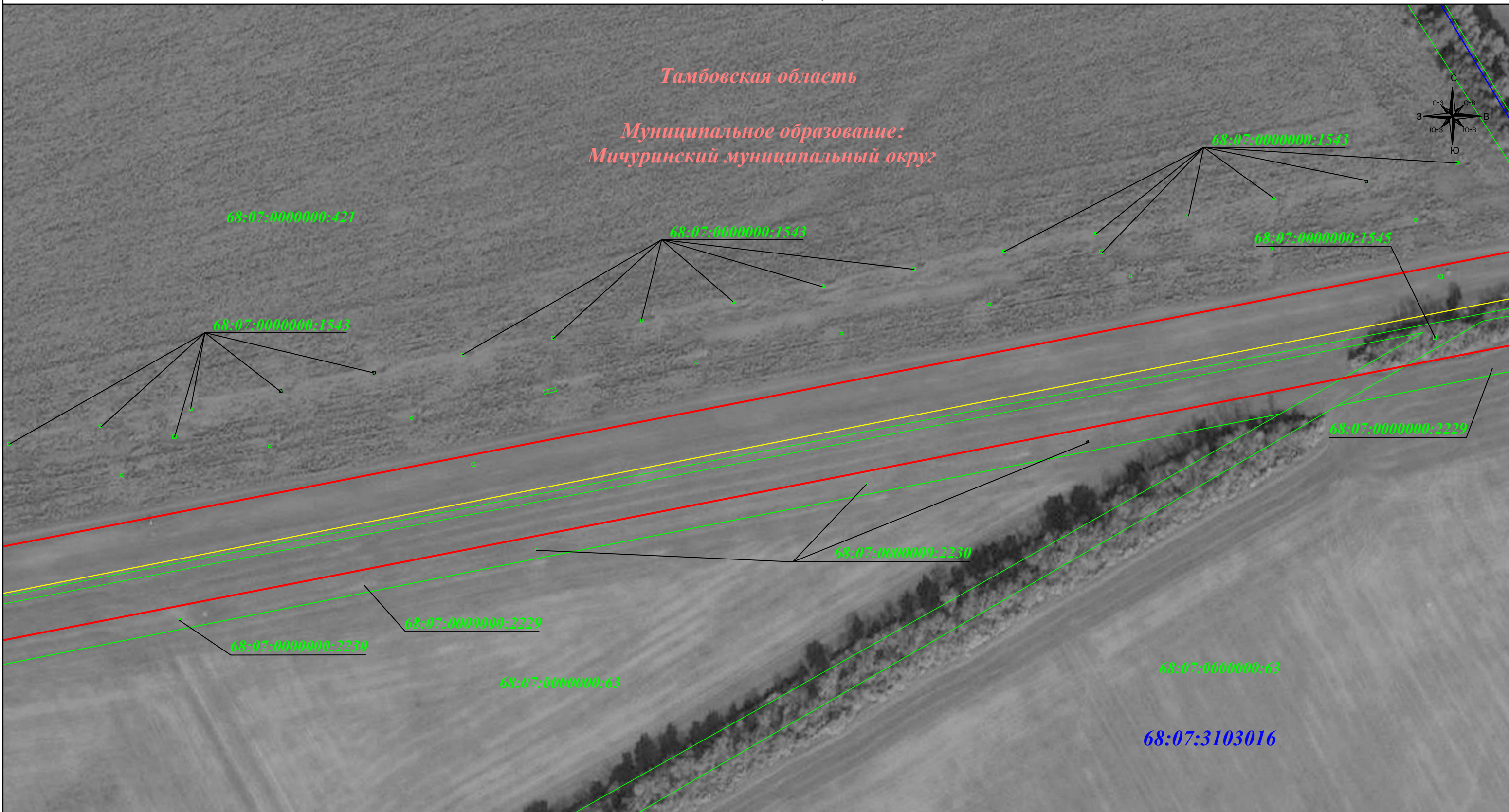


# Графическое описание местоположения границ публичного сервитута

Публичный сервитут в отношении земель и земельных участков в целях эксплуатации существующего магистрального нефтепровода федерального значения "Лулинг № 10 Магистрального нефтепровода " Дружба-2" на участке Куйбышев-Унеча км.753-772" (кад.№ 68:07:0000000:2363)  
(наименование объекта, местоположение границ которого описано)

## Раздел 4

План границ объекта  
Выносной лист №10



Масштаб 1: 2 000

Подпись \_\_\_\_\_ Ляскович В. В. Дата: 11 марта 2026 г.

Место для отрисовки печати (при наличии) лица, составившего описание местоположения границ объекта



### Используемые условные знаки и обозначения:

- обозначение сооружения трубопроводного транспорта "Лулинг № 10 Магистрального нефтепровода " Дружба-2" на участке Куйбышев-Унеча км.753-772";
- обозначение границы публичного сервитута;
- 68:13:1411003:8** - граница и кадастровый номер земельного участка согласно сведениям ЕГРН ;
- 68:13:1411003** - граница и номер кадастрового квартала согласно сведениям ЕГРН ;
- граница административно-территориального образования ;
- 1** - обозначение характерной точки границы публичного сервитута .

# Графическое описание местоположения границ публичного сервитута

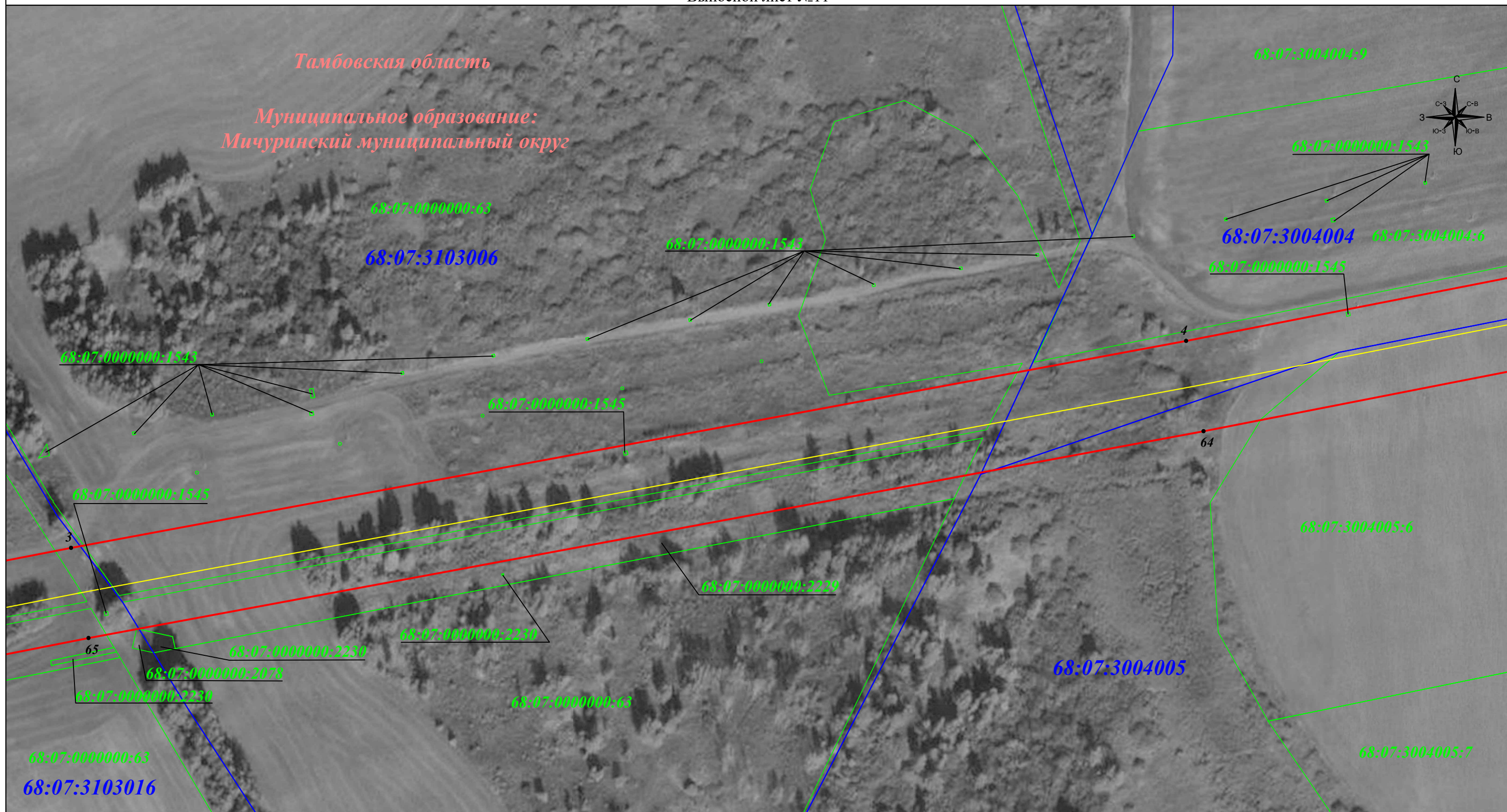
Публичный сервитут в отношении земель и земельных участков в целях эксплуатации существующего магистрального нефтепровода федерального значения "Лулинг № 10 Магистрального нефтепровода " Дружба-2" на участке Куйбышев-Унеча км.753-772" (кад.№ 68:07:0000000:2363)  
(наименование объекта, местоположение границ которого описано)

## Раздел 4

План границ объекта  
Выносной лист №11




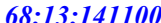


Тамбовская область

Муниципальное образование:  
Мичуринский муниципальный округ



Масштаб 1: 2 000

### Используемые условные знаки и обозначения:

-  - обозначение сооружения трубопроводного транспорта "Лулинг № 10 Магистрального нефтепровода " Дружба-2" на участке Куйбышев-Унеча км.753-772";
-  - обозначение границы публичного сервитута;
-  **68:13:1411003:8** - граница и кадастровый номер земельного участка согласно сведениям ЕГРН ;
-  **68:13:1411003** - граница и номер кадастрового квартала согласно сведениям ЕГРН ;
-  - граница административно-территориального образования ;
-  **1** - обозначение характерной точки границы публичного сервитута .

Подпись \_\_\_\_\_ Ляскович В. В. Дата: 11 марта 2026 г.

Место для оттиска печати (при наличии) лица, составившего описание местоположения границ объекта

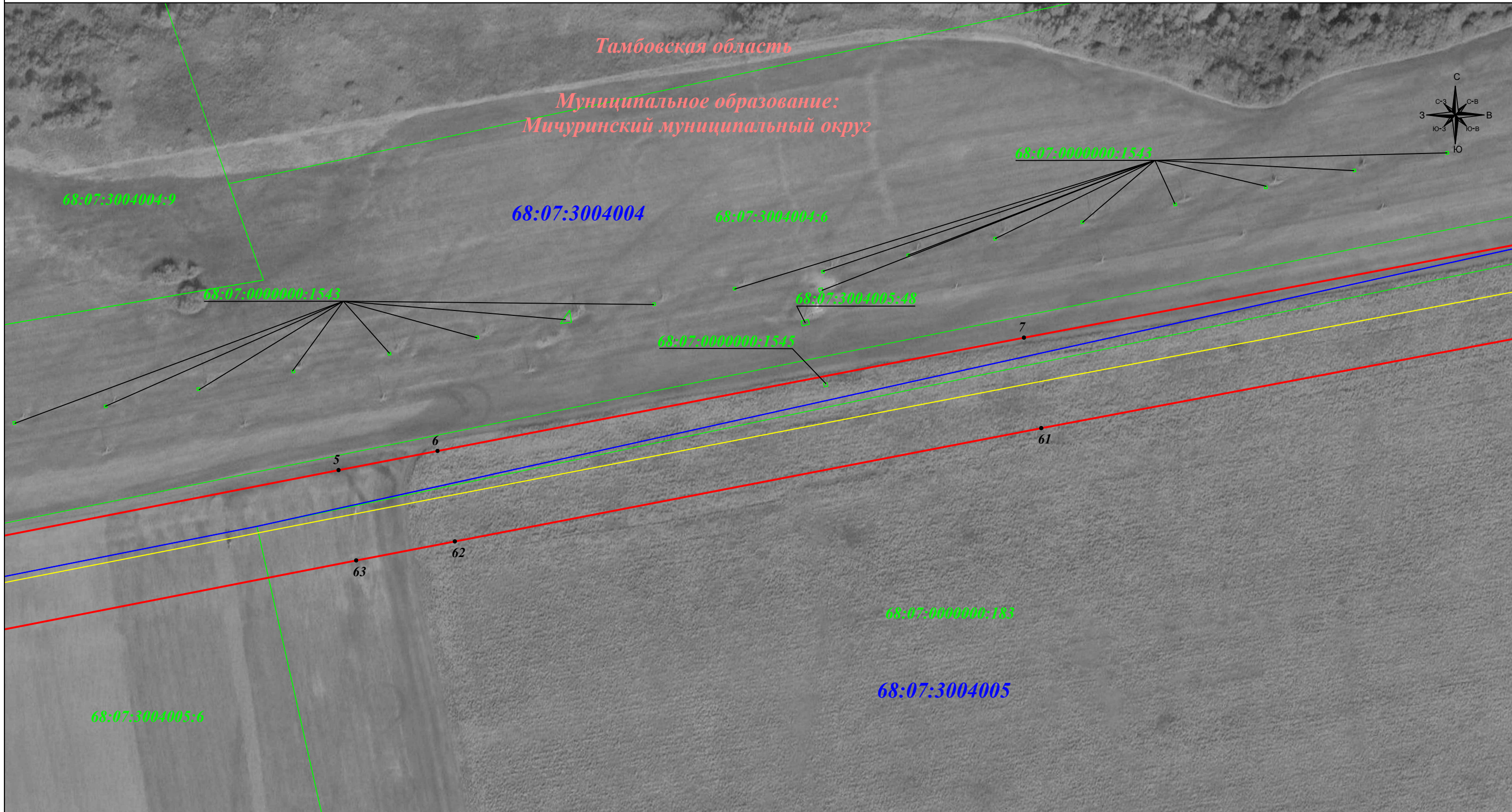


# Графическое описание местоположения границ публичного сервитута

Публичный сервитут в отношении земель и земельных участков в целях эксплуатации существующего магистрального нефтепровода федерального значения "Луинг № 10 Магистрального нефтепровода " Дружба-2" на участке Куйбышев-Унеча км.753-772" (кад.№ 68:07:0000000:2363)  
(наименование объекта, местоположение границ которого описано)

## Раздел 4

План границ объекта  
Выносной лист №12



Масштаб 1: 2 000

Подпись \_\_\_\_\_ Ляскович В. В. Дата: 11 марта 2026 г.

Место для оттиска печати (при наличии) лица, составившего описание местоположения границ объекта



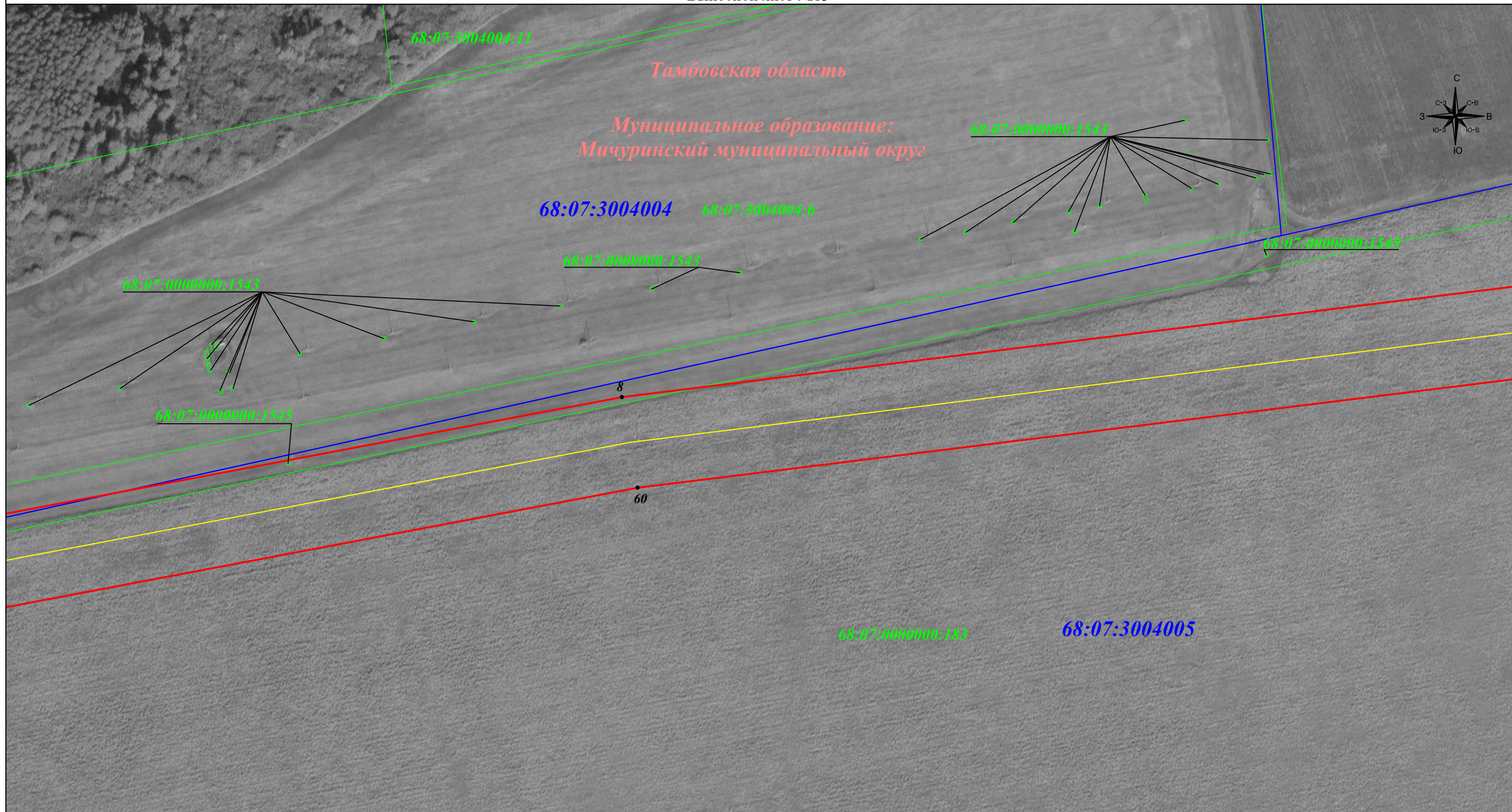
### Используемые условные знаки и обозначения:

- обозначение сооружения трубопроводного транспорта "Луинг № 10 Магистрального нефтепровода " Дружба-2" на участке Куйбышев-Унеча км.753-772";
- обозначение границы публичного сервитута;
- 68:13:1411003:8 - граница и кадастровый номер земельного участка согласно сведениям ЕГРН ;
- 68:13:1411003 - граница и номер кадастрового квартала согласно сведениям ЕГРН ;
- граница административно-территориального образования ;
- 1 - обозначение характерной точки границы публичного сервитута .

# Графическое описание местоположения границ публичного сервитута

Публичный сервитут в отношении земель и земельных участков в целях эксплуатации существующего магистрального нефтепровода федерального значения "Лулинг № 10 Магистрального нефтепровода " Дружба-2" на участке Куйбышев-Унеча км.753-772" (кад.№ 68:07:0000000:2363)  
(наименование объекта, местоположение границ которого описано)

Раздел 4  
План границ объекта  
Выносной лист №13



Масштаб 1: 2 000

Подпись \_\_\_\_\_ Ляскович В. В. Дата: 11 марта 2026 г.

Место для отрисовки печати (при наличии) лица, составившего описание местоположения границ объекта

### Используемые условные знаки и обозначения:

- обозначение сооружения трубопроводного транспорта "Лулинг № 10 Магистрального нефтепровода " Дружба-2" на участке Куйбышев-Унеча км.753-772";
- обозначение границы публичного сервитута;
- 68:13:1411003:8 - граница и кадастровый номер земельного участка согласно сведениям ЕГРН ;
- 68:13:1411003 - граница и номер кадастрового квартала согласно сведениям ЕГРН ;
- граница административно -территориального образования ;
- 1 - обозначение характерной точки границы публичного сервитута .



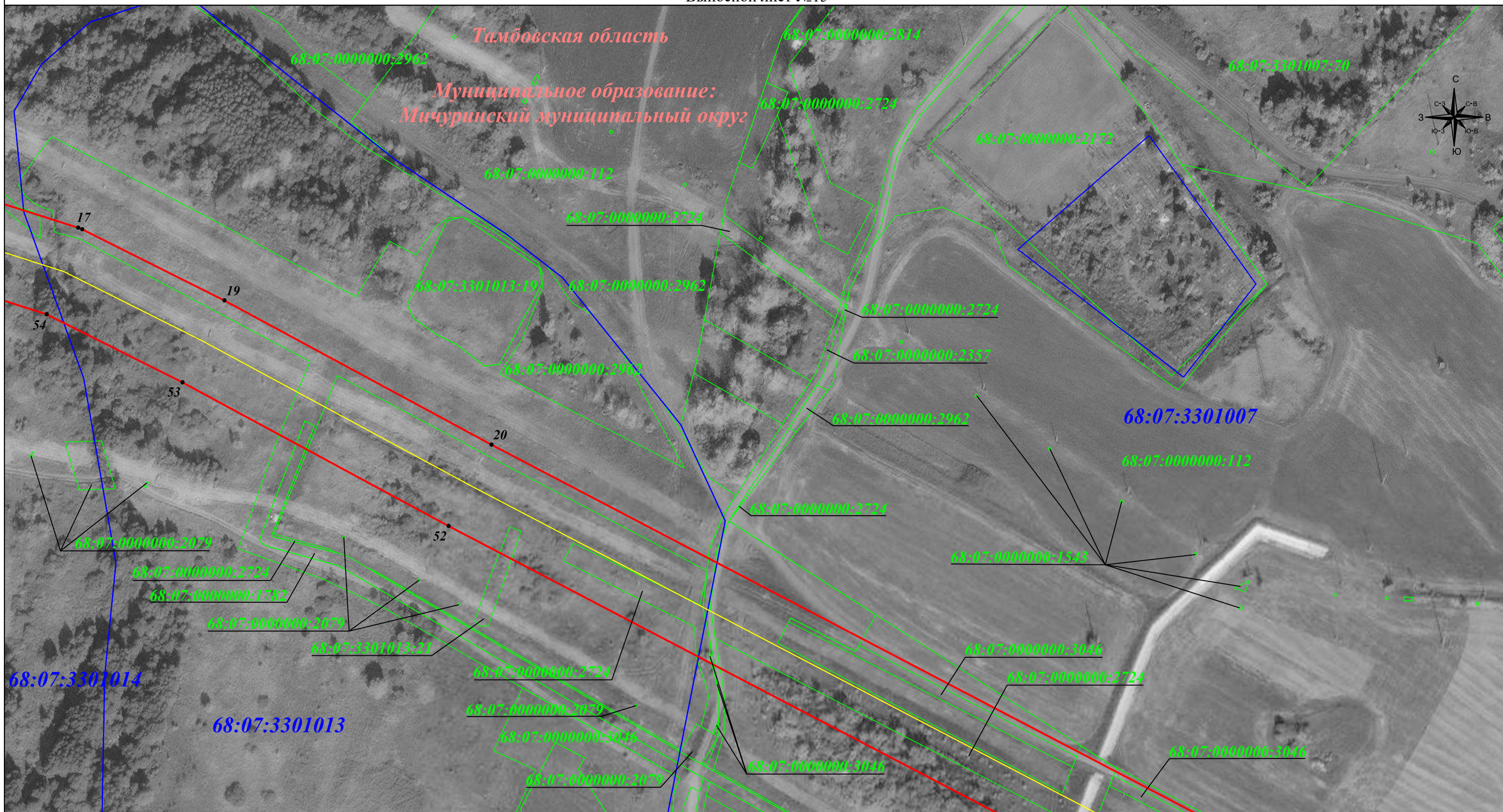


# Графическое описание местоположения границ публичного сервитута

Публичный сервитут в отношении земель и земельных участков в целях эксплуатации существующего магистрального нефтепровода федерального значения "Лулинг № 10 Магистрального нефтепровода " Дружба-2" на участке Куйбышев-Унеча км.753-772" (кад.№ 68:07:0000000:2363)  
(наименование объекта, местоположение границ которого описано)

## Раздел 4

План границ объекта  
Выносной лист №15



Масштаб 1: 2 000

Подпись \_\_\_\_\_ Ляскович В. В. Дата: 11 марта 2026 г.

Место для оттиска печати (при наличии) лица, составившего описание местоположения границ объекта



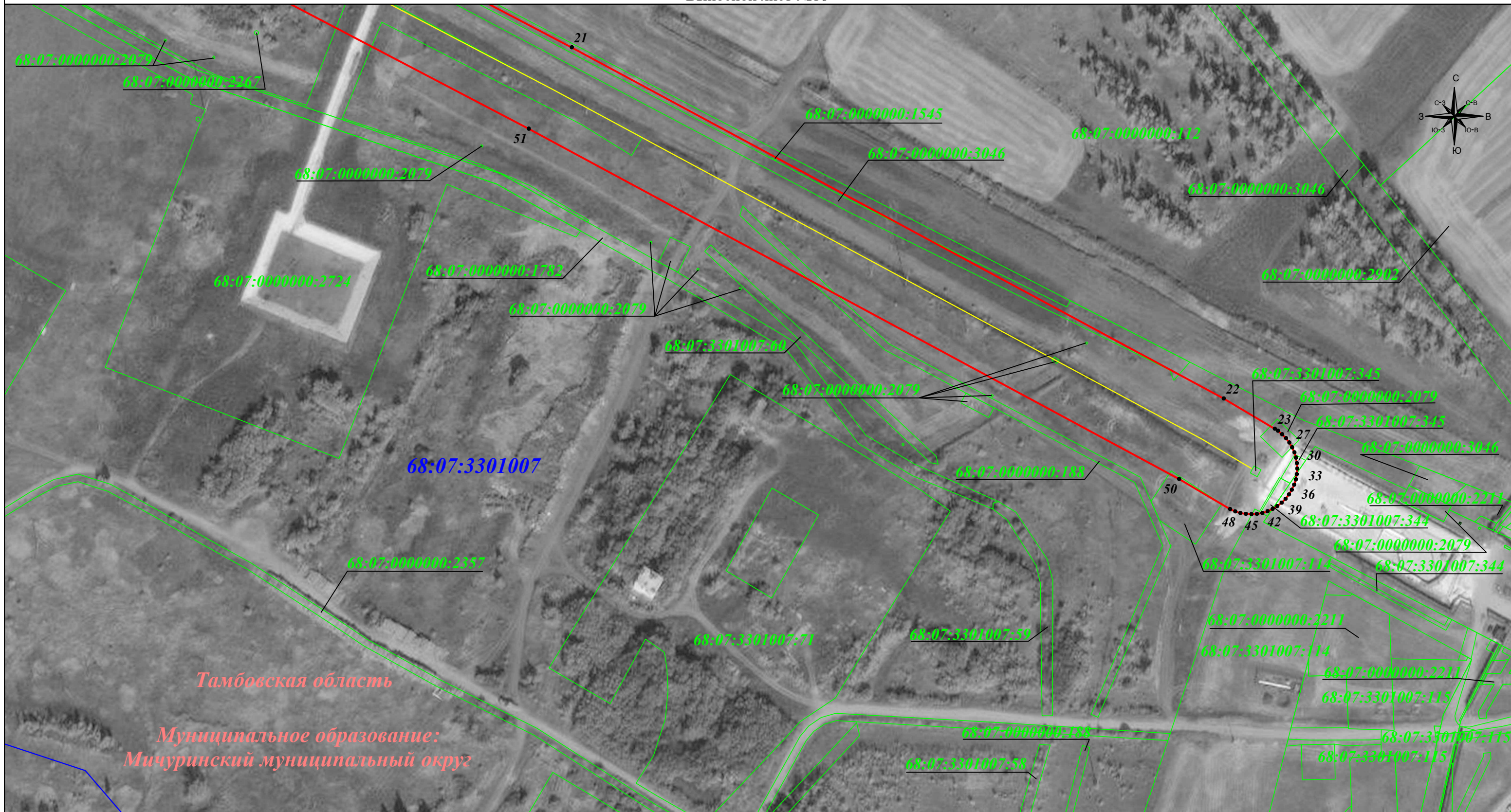
### Используемые условные знаки и обозначения:

- обозначение сооружения трубопроводного транспорта "Лулинг № 10 Магистрального нефтепровода " Дружба-2" на участке Куйбышев-Унеча км.753-772";
- обозначение границы публичного сервитута;
- 68:13:1411003:8 - граница и кадастровый номер земельного участка согласно сведениям ЕГРН ;
- 68:13:1411003 - граница и номер кадастрового квартала согласно сведениям ЕГРН ;
- граница административно-территориального образования ;
- 1 - обозначение характерной точки границы публичного сервитута .

# Графическое описание местоположения границ публичного сервитута

Публичный сервитут в отношении земель и земельных участков в целях эксплуатации существующего магистрального нефтепровода федерального значения "Лулинг № 10 Магистрального нефтепровода " Дружба-2" на участке Куйбышев-Унеча км.753-772" (кад.№ 68:07:0000000:2363)  
(наименование объекта, местоположение границ которого описано)

Раздел 4  
План границ объекта  
Выносной лист №16



Масштаб 1: 2 000

### Используемые условные знаки и обозначения:

- обозначение сооружения трубопроводного транспорта "Лулинг № 10 Магистрального нефтепровода " Дружба-2" на участке Куйбышев-Унеча км.753-772";
- обозначение границы публичного сервитута;
- граница и кадастровый номер земельного участка согласно сведениям ЕГРН ;
- граница и номер кадастрового квартала согласно сведениям ЕГРН ;
- граница административно -территориального образования ;
- обозначение характерной точки границы публичного сервитута .

Подпись  Ляскович В. В. Дата: 11 марта 2026 г.

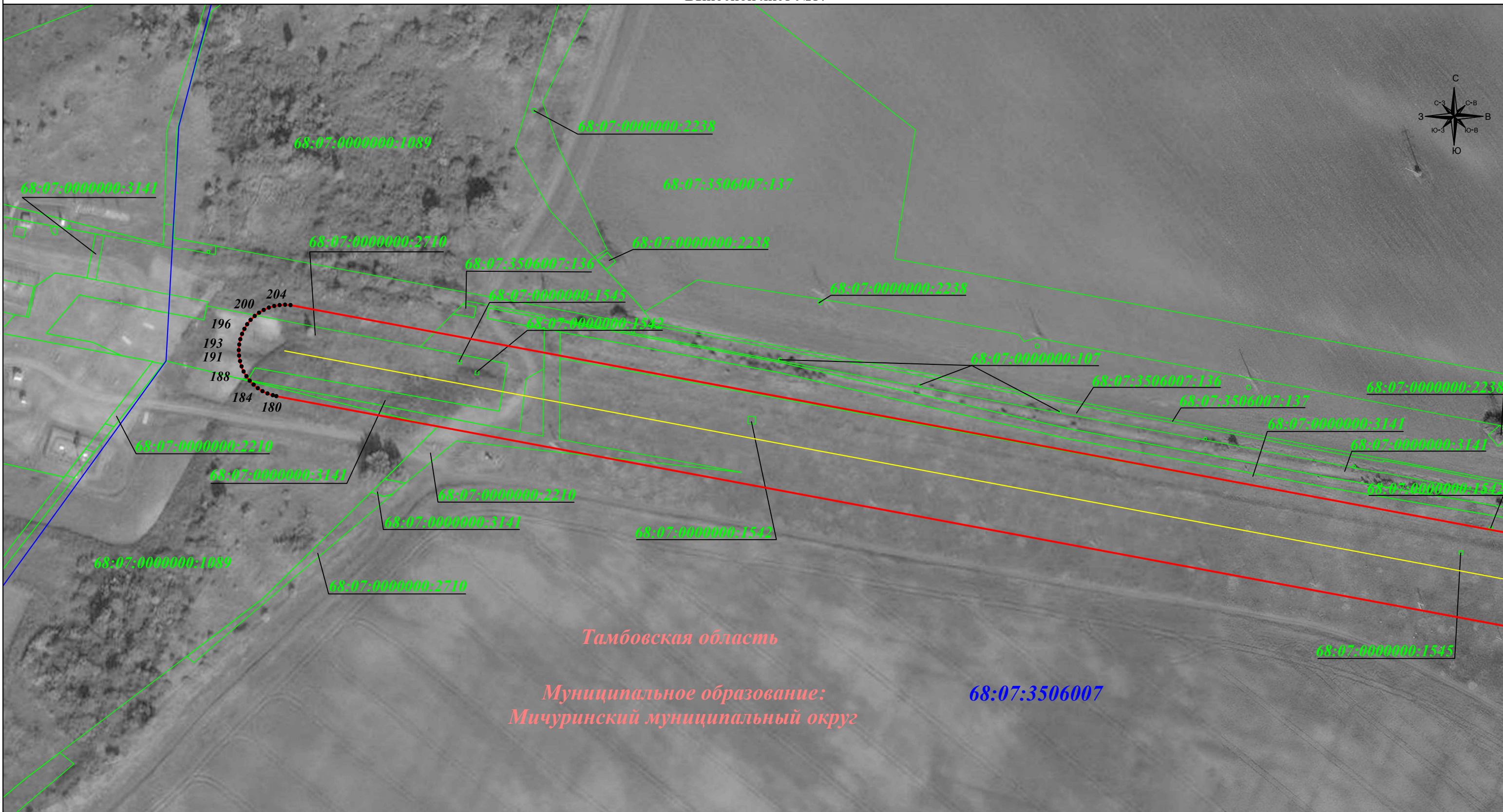
Место для оттиска печати (при наличии) лица, составившего описание местоположения границ объекта

# Графическое описание местоположения границ публичного сервитута

Публичный сервитут в отношении земель и земельных участков в целях эксплуатации существующего магистрального нефтепровода федерального значения "Лулинг № 10 Магистрального нефтепровода " Дружба-2" на участке Куйбышев-Унеча км.753-772" (кад.№ 68:07:0000000:2363)  
(наименование объекта, местоположение границ которого описано)

## Раздел 4

План границ объекта  
Выносной лист №17



Тамбовская область  
Муниципальное образование:  
Мичуринский муниципальный округ

68:07:3506007

Масштаб 1: 2 000

Подпись \_\_\_\_\_ Ляскович В. В. Дата: 11 марта 2026 г.

Место для отрисовки печати (при наличии) лица, составившего описание местоположения границ объекта



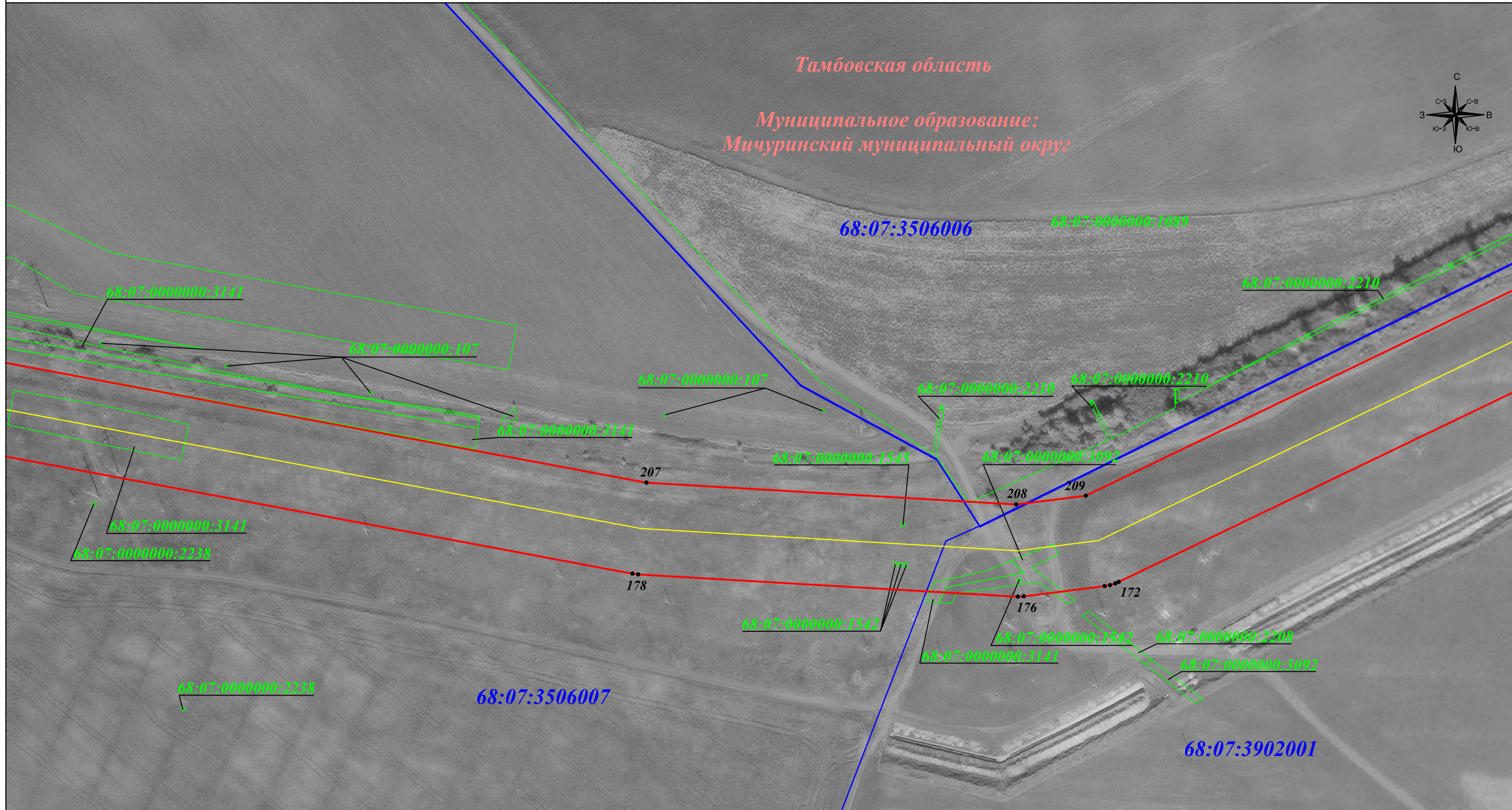
### Используемые условные знаки и обозначения:

- обозначение сооружения трубопроводного транспорта "Лулинг № 10 Магистрального нефтепровода " Дружба-2" на участке Куйбышев-Унеча км.753-772";
- обозначение границы публичного сервитута;
- 68:13:1411003:8 - граница и кадастровый номер земельного участка согласно сведениям ЕГРН ;
- 68:13:1411003 - граница и номер кадастрового квартала согласно сведениям ЕГРН ;
- граница административно-территориального образования ;
- 1 - обозначение характерной точки границы публичного сервитута .

# Графическое описание местоположения границ публичного сервитута

Публичный сервитут в отношении земель и земельных участков в целях эксплуатации существующего магистрального нефтепровода федерального значения "Лулинг № 10 Магистрального нефтепровода " Дружба-2" на участке Куйбышев-Унеча км.753-772" (кад.№ 68:07:0000000:2363)  
(наименование объекта, местоположение границ которого описано)

Раздел 4  
План границ объекта  
Выносной лист №18



Масштаб 1: 2 000

Подпись \_\_\_\_\_ Ляскович В. В. Дата: 11 марта 2026 г.

Место для оттиска печати (при наличии) лица, составившего описание местоположения границ объекта




- Используемые условные знаки и обозначения:**
- - обозначение сооружения трубопроводного транспорта "Лулинг № 10 Магистрального нефтепровода " Дружба-2" на участке Куйбышев-Унеча км.753-772";
  - - обозначение границы публичного сервитута;
  - 68:13:1411003:8 - граница и кадастровый номер земельного участка согласно сведениям ЕГРН ;
  - 68:13:1411003 - граница и номер кадастрового квартала согласно сведениям ЕГРН ;
  - - граница административно-территориального образования ;
  - 1 - обозначение характерной точки границы публичного сервитута .

# Графическое описание местоположения границ публичного сервитута

Публичный сервитут в отношении земель и земельных участков в целях эксплуатации существующего магистрального нефтепровода федерального значения "Лулинг № 10 Магистрального нефтепровода " Дружба-2" на участке Куйбышев-Унеча км.753-772" (кад.№ 68:07:0000000:2363)  
(наименование объекта, местоположение границ которого описано)

## Раздел 4

План границ объекта  
Выносной лист №19



Масштаб 1: 2 000

Подпись \_\_\_\_\_ Ляскович В. В. Дата: 11 марта 2026 г.

Место для оттиска печати (при наличии) лица, составившего описание местоположения границ объекта



### Используемые условные знаки и обозначения:

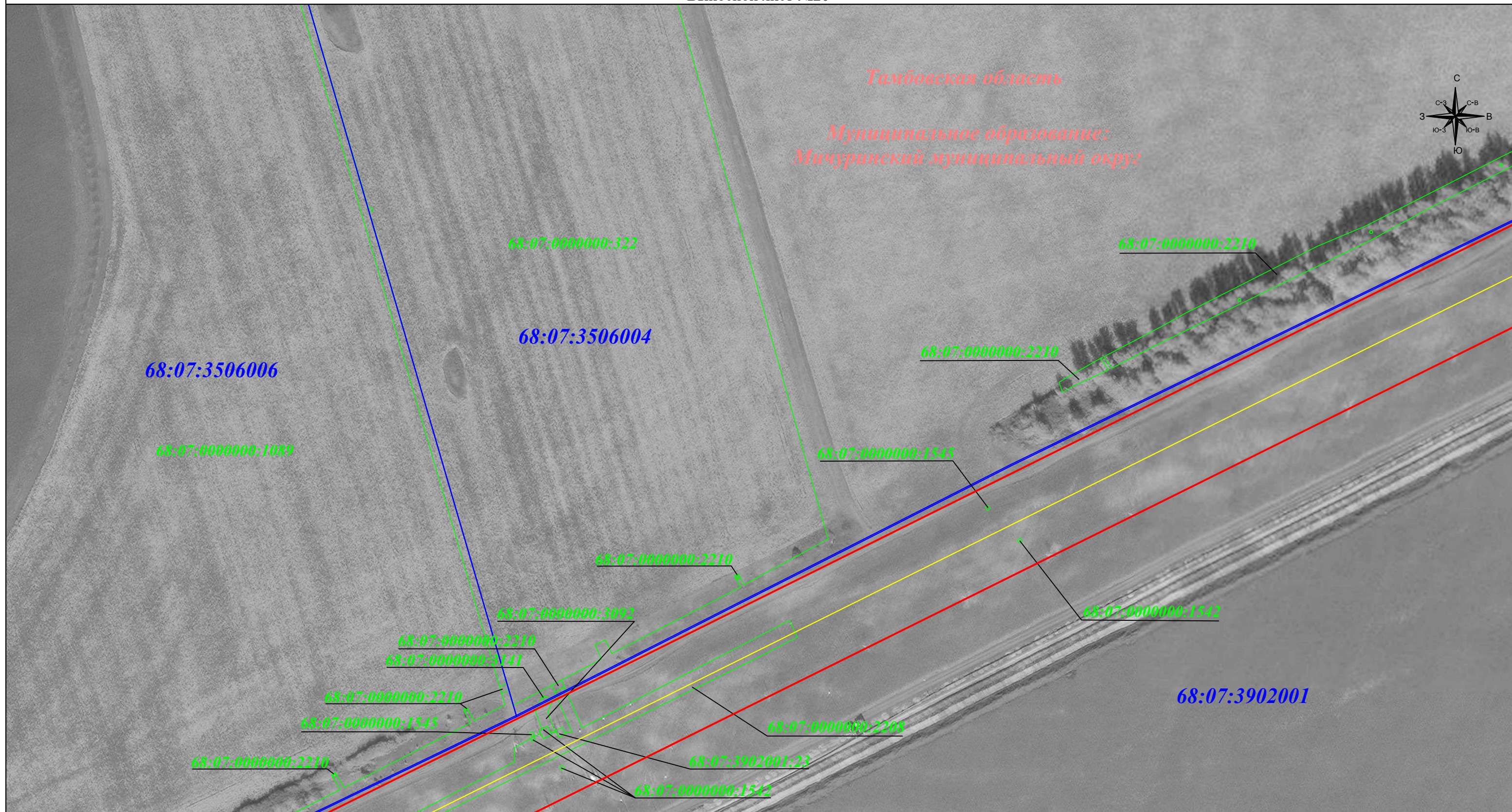
- обозначение сооружения трубопроводного транспорта "Лулинг № 10 Магистрального нефтепровода " Дружба-2" на участке Куйбышев-Унеча км.753-772";
- обозначение границы публичного сервитута;
- 68:13:1411003:8 - граница и кадастровый номер земельного участка согласно сведениям ЕГРН ;
- 68:13:1411003 - граница и номер кадастрового квартала согласно сведениям ЕГРН ;
- граница административно-территориального образования ;
- 1 - обозначение характерной точки границы публичного сервитута .

# Графическое описание местоположения границ публичного сервитута

Публичный сервитут в отношении земель и земельных участков в целях эксплуатации существующего магистрального нефтепровода федерального значения "Лулинг № 10 Магистрального нефтепровода " Дружба-2" на участке Куйбышев-Унеча км.753-772" (кад.№ 68:07:0000000:2363)  
(наименование объекта, местоположение границ которого описано)


## Раздел 4

План границ объекта  
Выносной лист №20



Тамбовская область

Муниципальное образование:  
Мичуринский муниципальный округ



Масштаб 1: 2 000

Подпись \_\_\_\_\_ Ляскович В. В. Дата: 11 марта 2026 г.

Место для оттиска печати (при наличии) лица, составившего описание местоположения границ объекта



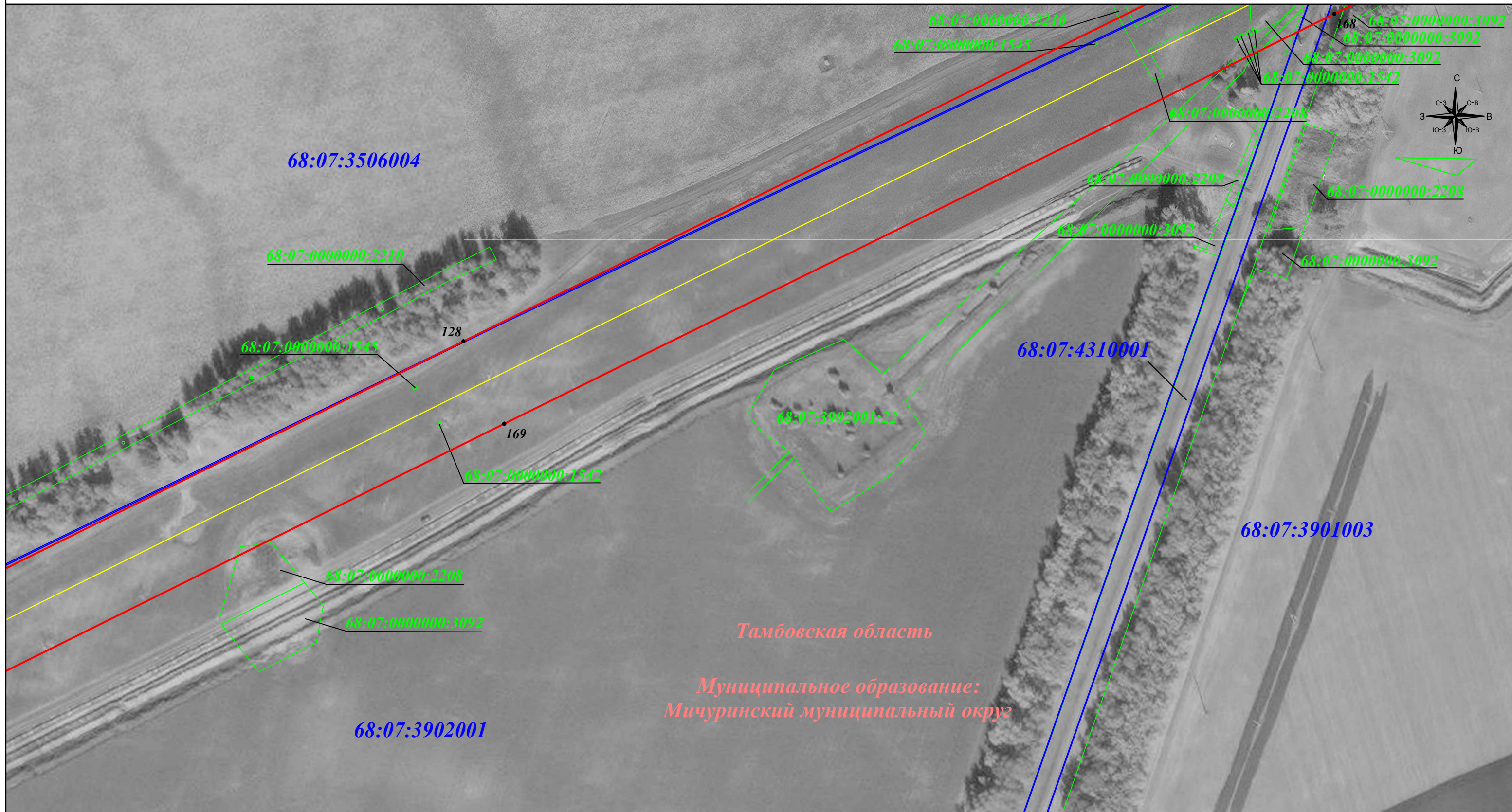
### Используемые условные знаки и обозначения:

- обозначение сооружения трубопроводного транспорта "Лулинг № 10 Магистрального нефтепровода " Дружба-2" на участке Куйбышев-Унеча км.753-772";
- обозначение границы публичного сервитута;
- 68:13:1411003:8 - граница и кадастровый номер земельного участка согласно сведениям ЕГРН ;
- 68:13:1411003 - граница и номер кадастрового квартала согласно сведениям ЕГРН ;
- граница административно-территориального образования ;
- 1 - обозначение характерной точки границы публичного сервитута .

# Графическое описание местоположения границ публичного сервитута

Публичный сервитут в отношении земель и земельных участков в целях эксплуатации существующего магистрального нефтепровода федерального значения "Лулинг № 10 Магистрального нефтепровода " Дружба-2" на участке Куйбышев-Унеча км.753-772" (кад.№ 68:07:0000000:2363)  
(наименование объекта, местоположение границ которого описано)

Раздел 4  
План границ объекта  
Выносной лист №21



Масштаб 1: 2 000

Подпись \_\_\_\_\_ Ляскович В. В. Дата: 11 марта 2026 г.

Место для оттиска печати (при наличии) лица, составившего описание местоположения границ объекта



### Используемые условные знаки и обозначения:

- обозначение сооружения трубопроводного транспорта "Лулинг № 10 Магистрального нефтепровода " Дружба-2" на участке Куйбышев-Унеча км.753-772";
- обозначение границы публичного сервитута;
- 68:13:1411003:8 - граница и кадастровый номер земельного участка согласно сведениям ЕГРН ;
- 68:13:1411003 - граница и номер кадастрового квартала согласно сведениям ЕГРН ;
- граница административно-территориального образования ;
- 1 - обозначение характерной точки границы публичного сервитута .




# Графическое описание местоположения границ публичного сервитута

Публичный сервитут в отношении земель и земельных участков в целях эксплуатации существующего магистрального нефтепровода федерального значения "Лулинг № 10 Магистрального нефтепровода " Дружба-2" на участке Куйбышев-Унеча км.753-772" (кад.№ 68:07:0000000:2363)  
(наименование объекта, местоположение границ которого описано)

## Раздел 4

План границ объекта  
Выносной лист №23



68:07:3901003

Тамбовская область

Муниципальное образование:  
Мичуринский муниципальный округ

Масштаб 1: 2 000

Подпись \_\_\_\_\_ Ляскович В. В. Дата: 11 марта 2026 г.

Место для отрисовки печати (при наличии) лица, составившего описание местоположения границ объекта



### Используемые условные знаки и обозначения:


- обозначение сооружения трубопроводного транспорта "Лулинг № 10 Магистрального нефтепровода " Дружба-2" на участке Куйбышев-Унеча км.753-772";
- обозначение границы публичного сервитута;
- 68:13:1411003:8 - граница и кадастровый номер земельного участка согласно сведениям ЕГРН ;
- 68:13:1411003 - граница и номер кадастрового квартала согласно сведениям ЕГРН ;
- граница административно-территориального образования ;
- 1 - обозначение характерной точки границы публичного сервитута .

# Графическое описание местоположения границ публичного сервитута

Публичный сервитут в отношении земель и земельных участков в целях эксплуатации существующего магистрального нефтепровода федерального значения "Лулинг № 10 Магистрального нефтепровода " Дружба-2" на участке Куйбышев-Унеча км.753-772" (кад.№ 68:07:0000000:2363)  
(наименование объекта, местоположение границ которого описано)

## Раздел 4

План границ объекта  
Выносной лист №24



Тамбовская область  
Муниципальное образование:  
Мичуринский муниципальный округ

Масштаб 1: 2 000

Подпись \_\_\_\_\_ Ляскович В. В. Дата: 11 марта 2026 г.

Место для оттиска печати (при наличии) лица, составившего описание местоположения границ объекта



### Используемые условные знаки и обозначения:

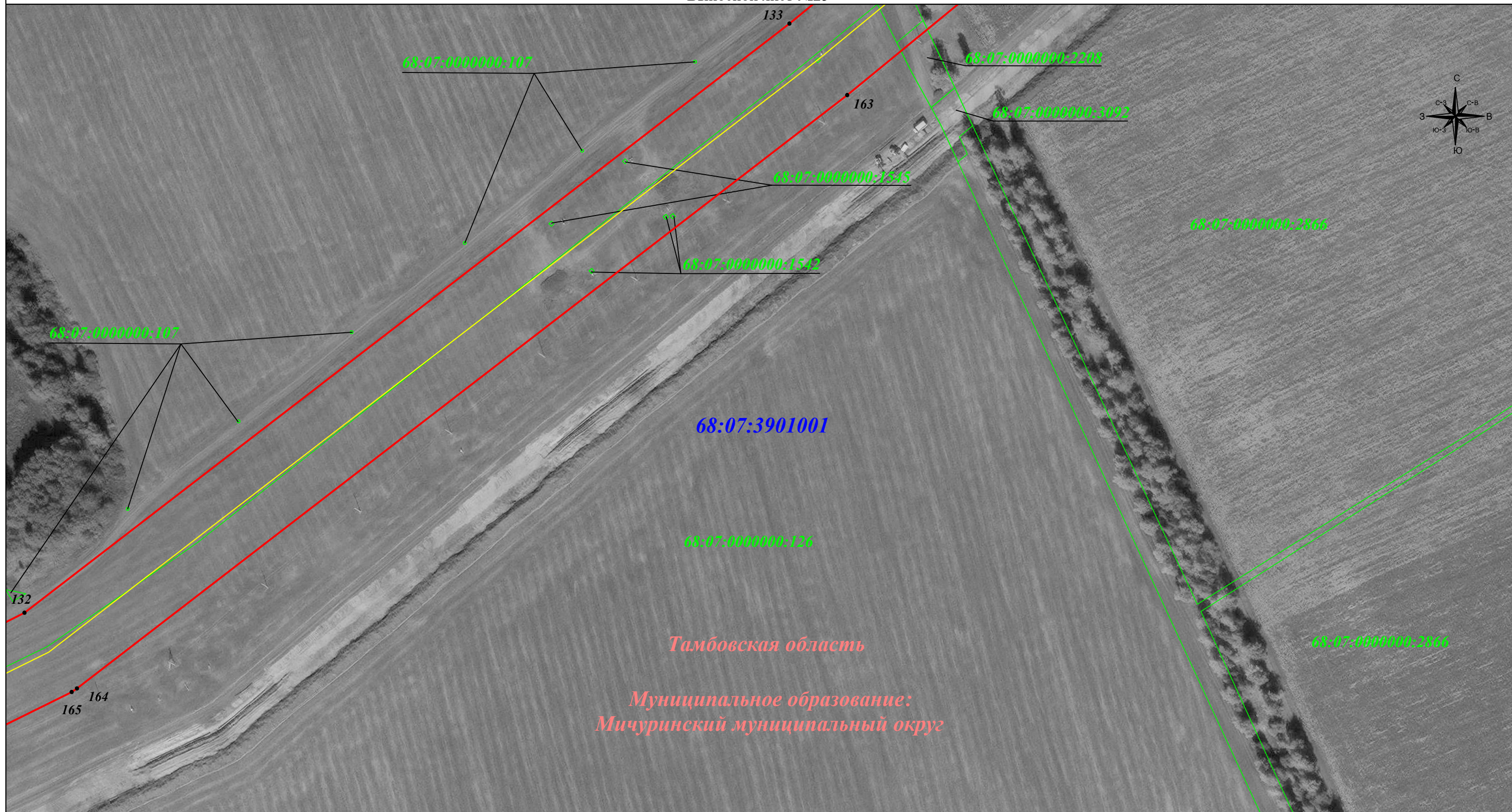
- обозначение сооружения трубопроводного транспорта "Лулинг № 10 Магистрального нефтепровода " Дружба-2" на участке Куйбышев-Унеча км.753-772";
- обозначение границы публичного сервитута;
- 68:13:1411003:8 - граница и кадастровый номер земельного участка согласно сведениям ЕГРН ;
- 68:13:1411003 - граница и номер кадастрового квартала согласно сведениям ЕГРН ;
- граница административно-территориального образования ;
- 1 - обозначение характерной точки границы публичного сервитута .

# Графическое описание местоположения границ публичного сервитута

Публичный сервитут в отношении земель и земельных участков в целях эксплуатации существующего магистрального нефтепровода федерального значения "Лупинг № 10 Магистрального нефтепровода " Дружба-2" на участке Куйбышев-Унеча км.753-772" (кад.№ 68:07:0000000:2363)  
(наименование объекта, местоположение границ которого описано)

## Раздел 4

План границ объекта  
Выносной лист №25



Тамбовская область

Муниципальное образование:  
Мичуринский муниципальный округ

Масштаб 1: 2 000

Подпись \_\_\_\_\_ Ляскович В. В. Дата: 11 марта 2026 г.

Место для отрисовки печати (при наличии) лица, составившего описание местоположения границ объекта



### Используемые условные знаки и обозначения:

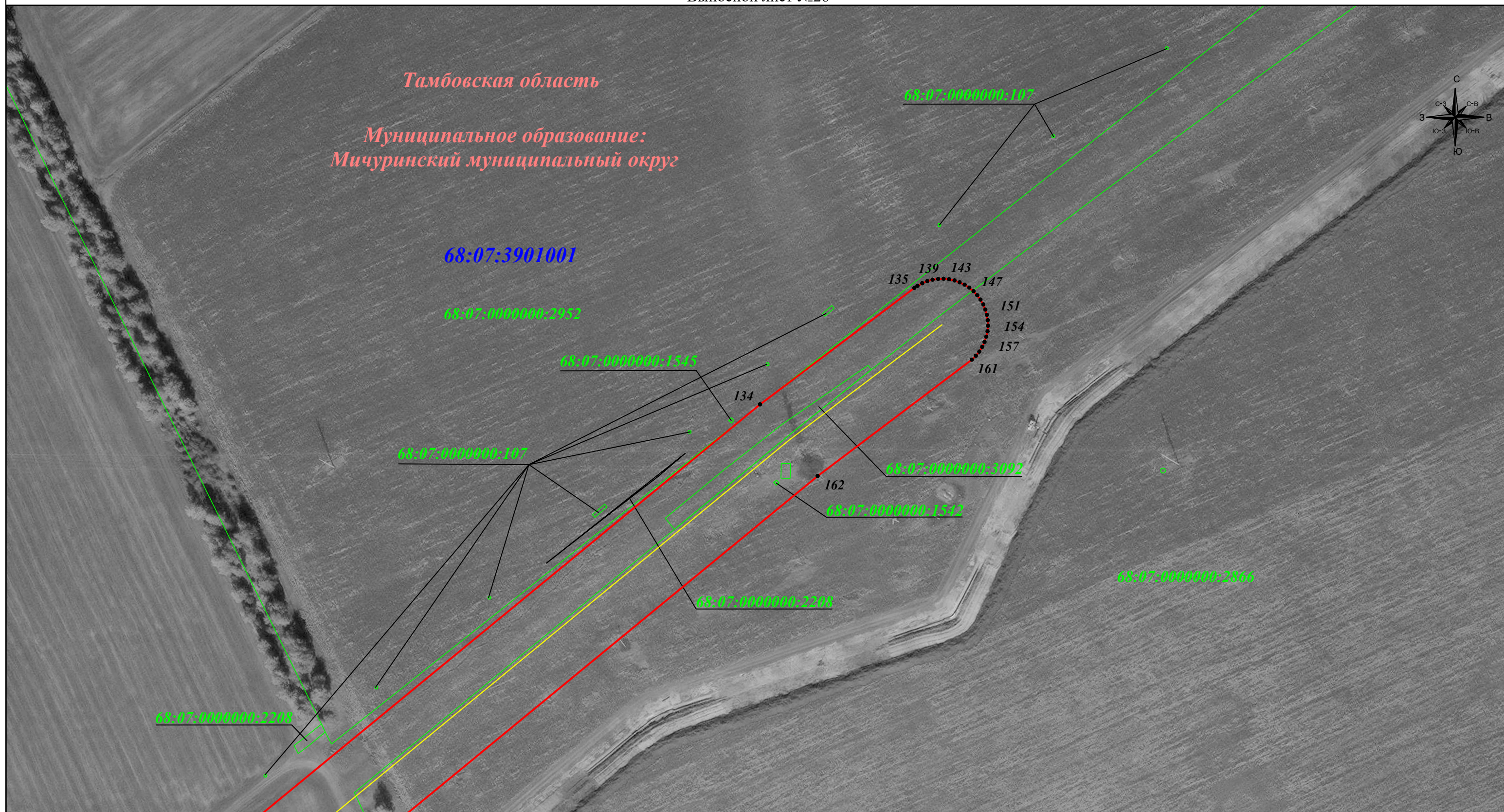
- обозначение сооружения трубопроводного транспорта "Лупинг № 10 Магистрального нефтепровода " Дружба-2" на участке Куйбышев-Унеча км.753-772";
- обозначение границы публичного сервитута;
- 68:13:1411003:8 - граница и кадастровый номер земельного участка согласно сведениям ЕГРН ;
- 68:13:1411003 - граница и номер кадастрового квартала согласно сведениям ЕГРН ;
- граница административно-территориального образования ;
- 1 - обозначение характерной точки границы публичного сервитута .

# Графическое описание местоположения границ публичного сервитута

Публичный сервитут в отношении земель и земельных участков в целях эксплуатации существующего магистрального нефтепровода федерального значения "Лулинг № 10 Магистрального нефтепровода " Дружба-2" на участке Куйбышев-Унеча км.753-772" (кад.№ 68:07:0000000:2363)  
(наименование объекта, местоположение границ которого описано)

## Раздел 4

План границ объекта  
Выносной лист №26



Масштаб 1: 2 000

Подпись \_\_\_\_\_ Лякович В. В. Дата: 11 марта 2026 г.

Место для отрисовки печати (при наличии) лица, составившего описание местоположения границ объекта

### Используемые условные знаки и обозначения:

- обозначение сооружения трубопроводного транспорта "Лулинг № 10 Магистрального нефтепровода " Дружба-2" на участке Куйбышев-Унеча км.753-772";
- обозначение границы публичного сервитута;
- 68:13:1411003:8 - граница и кадастровый номер земельного участка согласно сведениям ЕГРН ;
- 68:13:1411003 - граница и номер кадастрового квартала согласно сведениям ЕГРН ;
- граница административно-территориального образования ;
- 1 - обозначение характерной точки границы публичного сервитута .

