


Схема расположения границ публичного сервитута




Выносной лист 3

68:26:0000124



Масштаб 1:100

Условные обозначения

-  - Граница публичного сервитута
-  - Обозначение новой характерной точки
-  - Граница земельного участка
- 68:26:0000124 - Номер кадастрового квартала

Подпись _____

Дата " ____ " _____ г.

Место для оттиска печати (при наличии) лица, составившего описание местоположения границ объекта