


	Ходатайство об установлении публичного сервитута	
1	г. Мичуринск Тамбовской области (наименование органа, принимающего решение об установлении публичного сервитута)	
2	Сведения о лице, представившем ходатайство об установлении публичного сервитута (далее - заявитель):	
2.1	Полное наименование	ПУБЛИЧНОЕ АКЦИОНЕРНОЕ ОБЩЕСТВО "МОБИЛЬНЫЕ ТЕЛЕСИСТЕМЫ"
2.2	Сокращенное наименование	ПАО «МТС»
2.3	Организационно-правовая форма	Акционерное общество
2.4	Почтовый адрес (индекс, субъект Российской Федерации, населенный пункт, улица, дом)	Филиал ПАО «МТС» в г. Тамбов 392000, г. Тамбов, ул. Интернациональная, д.86 а
2.5	Фактический адрес (индекс, субъект Российской Федерации, населенный пункт, улица, дом)	109147, г. Москва, ул. Марксистская, 4; Филиал ПАО «МТС» в г. Тамбов 392000, г. Тамбов, ул. Интернациональная, д.86 а
2.6	Адрес электронной почты	op@ingeo24.ru
2.7	ОГРН	1027700149124
2.8	ИНН	7740000076
3	Сведения о представителе заявителя:	
3.1	Фамилия	Петрунина
	Имя	Ольга
	Отчество (при наличии)	Владимировна
3.2	Адрес электронной почты	op@ingeo24.ru
3.3	Телефон	+7-963-261-0234
3.4	Наименование и реквизиты документа, подтверждающего полномочия представителя заявителя	Доверенность №68/53-н/68-2021-2-68 от 12.02.2021
4	Прошу установить публичный сервитут в отношении земель и (или) земельного(ых) участка(ов) в целях (указываются цели, предусмотренные статьей 39.37 Земельного кодекса Российской Федерации или статьей 3.6 Федерального закона от 25 октября 2001 г. N 137-ФЗ "О введении в действие Земельного кодекса Российской Федерации"):	

	<u>размещение линий и сооружений связи (Строительство волоконно-оптической линии связи (ВОЛС) на участке: «БС 68-123 (Тамбовская область, Мичуринский р-он, п. 2-я Пятилетка, ул. Мира, Башня) – БС 68-131 (Тамбовская область, Мичуринский р-он, с. Жидиловка, Жидиловский сельсовет)»</u>
5	Испрашиваемый срок публичного сервитута <u>10 лет</u>
6	Срок, в течение которого в соответствии с расчетом заявителя использование земельного участка (его части) и (или) расположенного на нем объекта недвижимости в соответствии с их разрешенным использованием будет в соответствии с подпунктом 4 пункта 1 статьи 39.41 Земельного кодекса Российской Федерации невозможно или существенно затруднено (при возникновении таких обстоятельств) <u>-</u>
7	<p>Обоснование необходимости установления публичного сервитута:</p> <p>Публичный сервитут необходимо установить в целях размещения линий и сооружений связи для развития транспортной сети, для улучшения качества связи и расширения предоставляемых услуг населению ПАО «МТС» в Мичуринском районе Тамбовской области.</p> <p>1. Границы публичного сервитута определены с учетом безопасной эксплуатации инженерного сооружения и условий, наименее обременительных для использования земельного участка в соответствии с его целевым назначением и разрешенным использованием, а также с учетом требований об обеспечении рационального использования земель, в пределах, не превышающих размеров соответствующих охранных зон.</p> <p>Проектное положение инженерного сооружения определено с учетом обеспечения безопасности населения, существующих зданий, сооружений и является оптимальным. Другие, наиболее оптимальные варианты размещения линейного объекта на земельных участках общего пользования или в границах земель общего пользования, территорий общего пользования, отсутствуют.</p> <p>Трасса проектируемой ВОЛС намечена преимущественно вдоль существующих автодорог, газопроводов и ЛЭП. На основном протяжении трассы ВОЛС предусматривается прокладка оптического кабеля в грунт кабелеукладчиком и реже экскаватором, на глубине 1,2 м от спланированной поверхности земли.</p> <p>В соответствии с пунктом 1 Перечня случаев, при которых для строительства, реконструкции линейного объекта не требуется подготовка документации по планировке территории, утвержденного Постановлением Правительства Российской Федерации от 12 ноября 2020 № 1816 «Об утверждении перечня случаев, при которых для строительства, реконструкции линейного объекта не требуется подготовка документации по планировке территории, перечня случаев, при которых для строительства, реконструкции объекта капитального строительства не требуется получение разрешения на строительство, внесении изменений в перечень видов объектов, размещение которых может осуществляться на землях или земельных участках, находящихся в государственной или муниципальной собственности, без предоставления земельных участков и установления сервитутов и о признании утратившими силу некоторых актов Правительства Российской Федерации» для линий связи и сооружений связи, не являющихся особо опасными, технически сложными объектами связи, не требуется подготовка документации по планировке территории. Таким образом, подготовка документации по планировке территории для линейного объекта волоконно-оптической линии связи Строительство волоконно-оптической линии связи (ВОЛС) на участке: «БС 68-123 (Тамбовская область,</p>

	Мичуринский р-он, п. 2-я Пятилетка, ул. Мира, Башня) – БС 68-131 (Тамбовская область, Мичуринский р-он, с. Жидиловка, Жидиловский сельсовет)» не требуется.	
8	Сведения о правообладателе инженерного сооружения, которое переносится в связи с изъятием земельного участка для государственных или муниципальных нужд в случае, если заявитель не является собственником указанного инженерного сооружения (в данном случае указываются сведения в объеме, предусмотренном пунктом 2 настоящей Формы) (заполняется в случае, если ходатайство об установлении публичного сервитута подается с целью установления сервитута в целях реконструкции инженерного сооружения, которое переносится в связи с изъятием такого земельного участка для государственных или муниципальных нужд)	
9	Кадастровые номера земельных участков (при их наличии), в отношении которых испрашивается публичный сервитут и границы которых внесены в Единый государственный реестр недвижимости	68:00:0000000:464
10	Вид права, на котором инженерное сооружение принадлежит заявителю (если подано ходатайство об установлении публичного сервитута в целях реконструкции или эксплуатации инженерного сооружения)	
11	Сведения о способах представления результатов рассмотрения ходатайства:	
	в виде электронного документа, который направляется уполномоченным органом заявителю посредством электронной почты	<u> </u> да (да/нет)
	в виде бумажного документа, который заявитель получает непосредственно при личном обращении или посредством почтового отправления	<u> </u> (да/нет)
12	Документы, прилагаемые к ходатайству: 1) <u>Доверенность №68/53-н/68-2021-2-68 от 12.02.2021</u> 2) <u>Сведения о границах публичного сервитута, включающие графическое описание местоположения границ публичного сервитута и перечень координат характерных точек этих границ в системе координат, установленной для ведения Единого государственного реестра недвижимости (оригинал);</u> 3) <u>Выписка из единого реестра недвижимости об основных характеристиках и зарегистрированных правах на объект недвижимости(копия)</u>	
13	Подтверждаю согласие на обработку персональных данных (сбор, систематизацию, накопление, хранение, уточнение (обновление, изменение), использование, распространение (в том числе передачу), обезличивание, блокирование, уничтожение персональных данных, а также иных действий, необходимых для обработки персональных данных в соответствии с законодательством Российской Федерации), в том числе в автоматизированном режиме	
14	Подтверждаю, что сведения, указанные в настоящем ходатайстве, на дату представления ходатайства достоверны; документы (копии документов) и содержащиеся в них сведения	

	соответствуют требованиям, установленным статьей 39.41 Земельного кодекса Российской Федерации	
15	Подпись:	Дата:
	 (подпись)	Петрунина О.В. (инициалы, фамилия)
		" 29 " 09 2022 г.

ОПИСАНИЕ МЕСТОПОЛОЖЕНИЯ ГРАНИЦ

Публичный сервитут для размещения линий и сооружений связи «Строительство волоконно-оптической линии связи (ВОЛС) на участке: «БС 68-123 (Тамбовская область, Мичуринский р-он, п. 2-я Пятилетка, ул. Мира, Башня) – БС 68-131 (Тамбовская область, Мичуринский р-он, с. Жидиловка, Жидиловский сельсовет)»

(наименование объекта, местоположение границ которого описано (далее - объект))

Раздел 1


Сведения об объекте		
№ п/п	Характеристики объекта	Описание характеристик
1	2	3
1	Местоположение объекта	Тамбовская область, Мичуринский р-н
2	Площадь объекта ± величина погрешности определения площади ($P \pm \Delta P$), м ²	264 ± 57
3	Иные характеристики объекта	1. Публичный сервитут для размещения линий и сооружений связи «Строительство волоконно-оптической линии связи (ВОЛС) на участке: «БС 68-123 (Тамбовская область, Мичуринский р-он, п. 2-я Пятилетка, ул. Мира, Башня) – БС 68-131 (Тамбовская область, Мичуринский р-он, с. Жидиловка, Жидиловский сельсовет)», в отношении земельного участка с кадастровым номером: 68:00:0000000:464 площадью: 264 кв.м. 2. Публичный сервитут для размещения линий и сооружений связи.

Раздел 2

Сведения о местоположении границ объекта					
1. Система координат МСК-68, зона 1					
2. Сведения о характерных точках границ объекта					
Обозначение характерных точек границ	Координаты, м		Метод определения координат характерной точки	Средняя квадратическая погрешность положения характерной точки (Mt), м	Описание обозначения точки на местности (при наличии)
	X	Y			
1	2	3	4	5	6
1	454998.10	1178872.49	Аналитический метод	1	-
2	455006.14	1178897.35	Аналитический метод	1	-
3	454998.76	1178916.12	Аналитический метод	1	-
4	454992.95	1178929.16	Аналитический метод	1	-
5	454995.93	1178932.01	Аналитический метод	1	-
6	454993.16	1178934.90	Аналитический метод	1	-
7	454988.15	1178930.11	Аналитический метод	1	-
8	454995.07	1178914.57	Аналитический метод	1	-
9	455001.89	1178897.22	Аналитический метод	1	-
10	454994.28	1178873.68	Аналитический метод	1	-
1	454998.10	1178872.49	Аналитический метод	1	-
3. Сведения о характерных точках части (частей) границы объекта					
Обозначение характерных точек части границы	Координаты, м		Метод определения координат характерной точки	Средняя квадратическая погрешность положения характерной точки (Mt), м	Описание обозначения точки на местности (при наличии)
	X	Y			
1	2	3	4	5	6
-	-	-	-	-	-

Раздел 3












План границ объекта



Мичуринский район
Тамбовской области

Масштаб 1:1000

Используемые условные знаки и обозначения:

-  Характерная точка границы объекта
-  Надписи номеров характерных точек границы объекта
-  Ось проектируемой ВОЛС
-  Граница объекта
-  Граница охранной зоны
-  Граница территориальной зоны
-  Обозначение границы территориальной зоны
-  Существующая часть границы, имеющиеся в ЕГРН сведения о которой достаточны для определения ее местоположения
-  Надписи кадастрового номера земельного участка
-  Граница кадастрового квартала
-  Обозначение кадастрового квартала

Подпись  Петрунина О. В.

Дата 29 сентября 2022 г.

Место для оттииска печати (при наличии) лица, составившего описание местоположения границ объекта

