



**Общество с ограниченной ответственностью
Проектный институт «Тамбовсельхозтехпроект»**

**Регистрационный номер члена саморегулируемой организации в реестре
членов №075 от 04 апреля 2019 г.**

Заказчик – ООО «Газпром инвестгазификация»

**Газопровод межпоселковый к площадке откорма №17 ООО «Тамбовская
индейка» в Первомайском районе Тамбовской области**

код стройки 68/1472-1

**Технический отчет по сбору исходных данных
(Приложение 3)**

**Проект планировки территории и проект межевания территории.
Проект межевания территории. Основная часть.**

ПМТ.ОЧ

Том 4

2021





**Общество с ограниченной ответственностью
Проектный институт «Тамбовсельхозтехпроект»**

**Регистрационный номер члена саморегулируемой организации в реестре
членов №075 от 04 апреля 2019 г.**

Заказчик –

**Газопровод межпоселковый к площадке откорма №17
ООО «Тамбовская индейка» в Первомайском районе
Тамбовской области**

код стройки 68/1472-1

**Технический отчет по сбору исходных данных
(Приложение 3)
Проект планировки территории и проект межевания территории.
Проект межевания территории. Основная часть.**

ПМТ.ОЧ

Том 4

**Главный инженер
Главный инженер проекта**



А.В. Иванов

П.А. Кизюн



2021

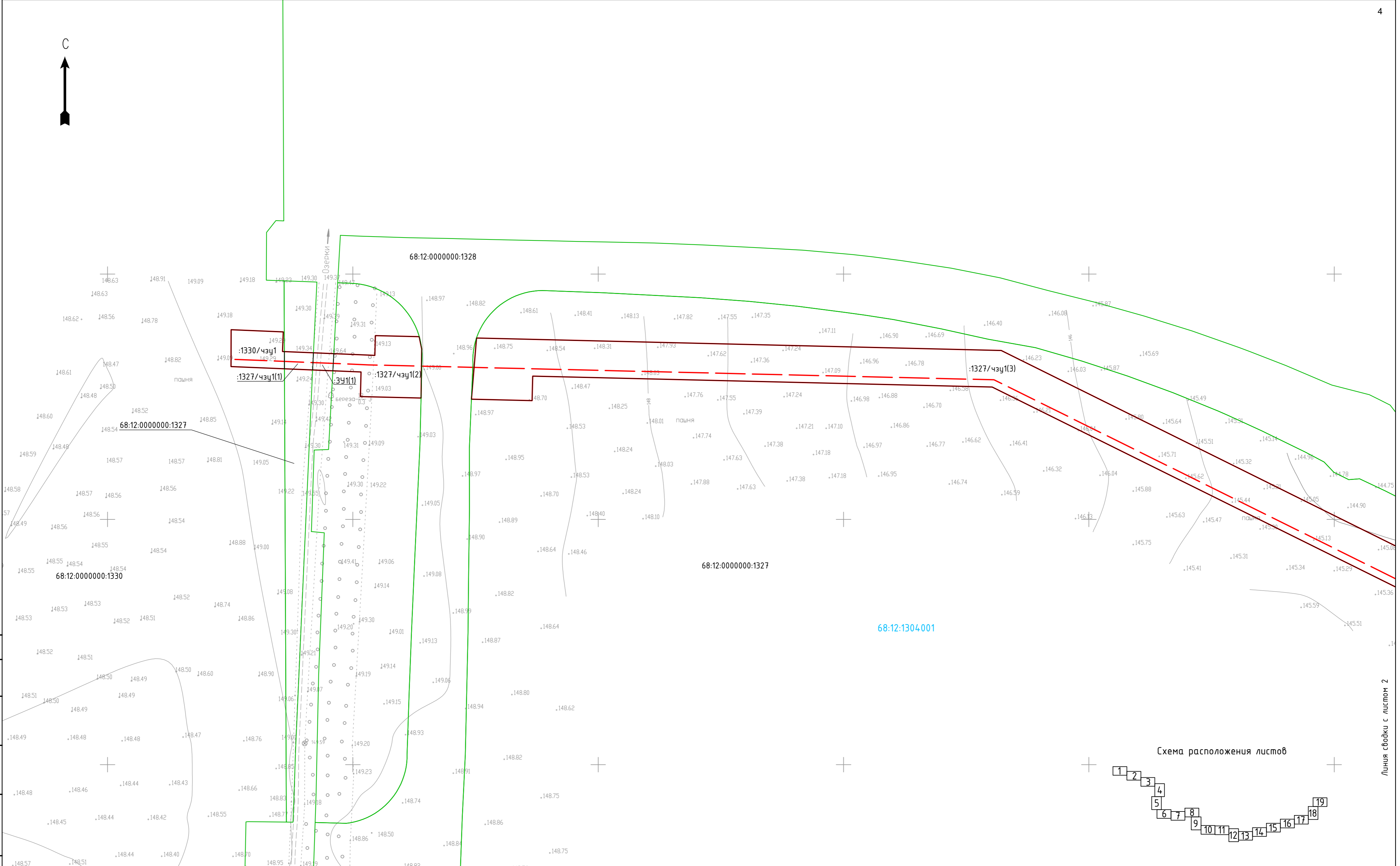
Инов. № подл.	6231
Подп. и дата	
Взам. инв. №	

Обозначение	Наименование	Примечание
1	2	3
СП	Состав документации	3
ПМТ.ОЧ - лист 1-12	Графическая часть	
	Чертеж межевания территории М 1:1000	4
	Чертеж межевания территории М 1:1000	5
	Чертеж межевания территории М 1:1000	6
	Чертеж межевания территории М 1:1000	7
	Чертеж межевания территории М 1:1000	8
	Чертеж межевания территории М 1:1000	9
	Чертеж межевания территории М 1:1000	10
	Чертеж межевания территории М 1:1000	11
	Чертеж межевания территории М 1:1000	12
	Чертеж межевания территории М 1:1000	13
	Чертеж межевания территории М 1:1000	14
	Чертеж межевания территории М 1:1000	15
	Чертеж межевания территории М 1:1000	16
	Чертеж межевания территории М 1:1000	17
	Чертеж межевания территории М 1:1000	18
	Чертеж межевания территории М 1:1000	19
	Чертеж межевания территории М 1:1000	20
	Чертеж межевания территории М 1:1000	21
	Чертеж межевания территории М 1:1000	22
ПМТ.ОЧ. ПЗ	Пояснительная записка	
	1 Исходная разрешительная документация	23
	2 Сведения об образуемых земельных участках	23
	3 Сведения о границах территории, применительно к которой осуществляется подготовка проекта межевания	29

Изм.	Кол.	Лист	№ док.	Подпись	Дата	ПМТ.ОЧ.С		
6231						Содержание		
Разраб.	Савельева			<i>Савельева</i>		Стадия	Лист	Листов
Проверил	Жеребятьева			<i>Жеребятьева</i>		СИД	1	1
Н. контр.	Деева			<i>Деева</i>		ООО ПИ "Тамбовсельхозтехпроект"		

Номер тома	Обозначение	Наименование	Примечание
Ведомость «Состав документации»			
1	СИД	Технический отчет по сбору исходных данных	
2	ППТ.ОЧ	Технический отчет по сбору исходных данных (Приложение 1) Проект планировки территории и проект межевания территории. Проект планировки территории. Основная часть.	
3	ППТ.МО	Технический отчет по сбору исходных данных (Приложение 2) Проект планировки территории и проект межевания территории. Проект планировки территории. Материалы по обоснованию.	
4	ПМТ.ОЧ	Технический отчет по сбору исходных данных (Приложение 3) Проект планировки территории и проект межевания территории. Проект межевания территории. Основная часть.	
5	ПМТ.МО	Технический отчет по сбору исходных данных (Приложение 4) Проект планировки территории и проект межевания территории. Проект межевания территории. Материалы по обоснованию.	
6	А	Технический отчет по сбору исходных данных. (Приложение 5) Отчет об археологическом обследовании территории земельного участка проектируемого объекта «Газопровод межпоселковый к площадке откорма №17 ООО «Тамбовская индейка» в Первомайском районе Тамбовской области»	

Взам. инв. №						
	Подп. и дата					
Инд. № подл.	СП					
	Изм.	Колуч.	Лист	№ док.	Подпись	Дата
6231	ГИП		Кизюн			
	Н. контр.		Деева			
Газопровод межпоселковый к площадке откорма №17 ООО «Тамбовская индейка» в Первомайском районе Тамбовской области Состав документации						
Стадия		Лист		Листов		
СИД		1		1		
ООО ПИ "Тамбовсельхозтехпроект"						

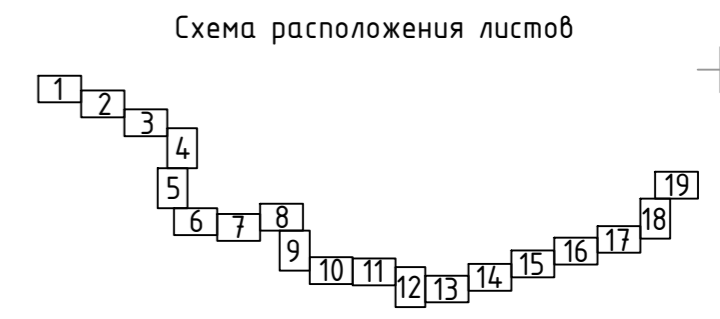


Согласовано
Взам. инв. №
Полп. и дата
Инв. № подл.


УСЛОВНЫЕ ОБОЗНАЧЕНИЯ:

	ось проектируемого газопровода
	граница зоны планируемого размещения объекта
	граница муниципального образования
	граница и кадастровый номер земельного участка, сведения о котором имеются в ЕГРН
	граница и номер кадастрового квартала

	:ЗУ1(1)	граница и условный номер образуемого земельного участка
	:1327/чзц1	граница и условный номер образуемой части земельного участка
	ЛЭП	
		ось газопровода
		ось канализации



68/1472-1-ПМТ.04.ГЧ					
Газопровод межпоселковый к площадке откорма №17 ООО "Тамбовская индейка" в Первомайском районе Тамбовской области					
Изм.	Кол.ч.	Лист	№ док.	Подп.	Дата
ГИП	Кузюн			<i>Кузюн</i>	07.2021
Нач. отд.	Рябов			<i>Рябов</i>	07.2021
Разраб.	Кочергина			<i>Кочергина</i>	07.2021
Н. контр.	Деева			<i>Деева</i>	07.2021
Проект межевания территории. Основная часть				Стадия	Лист
				ПМТ	1
Чертеж межевания территории М 1:1000				Листов	19
ООО ПИ "Тамбовсельхозтехпроект"					

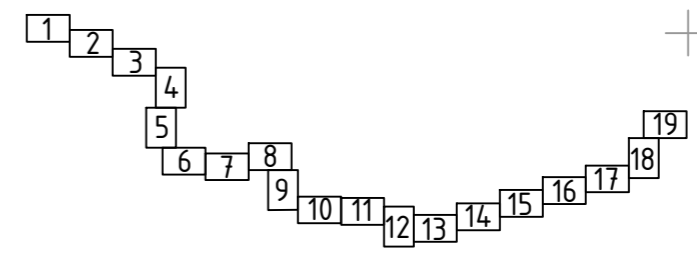


Линия сводки с листом 1

Линия сводки с листом 3

68:12:1304:001

Схема расположения листов

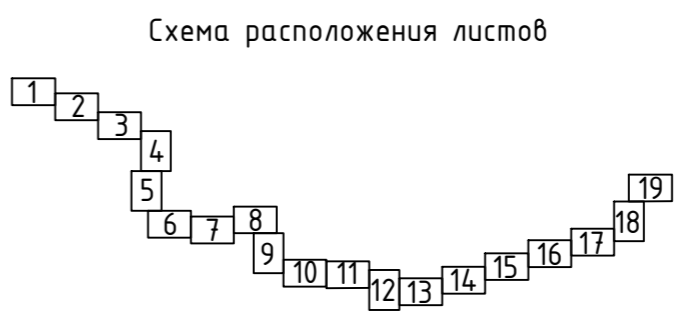
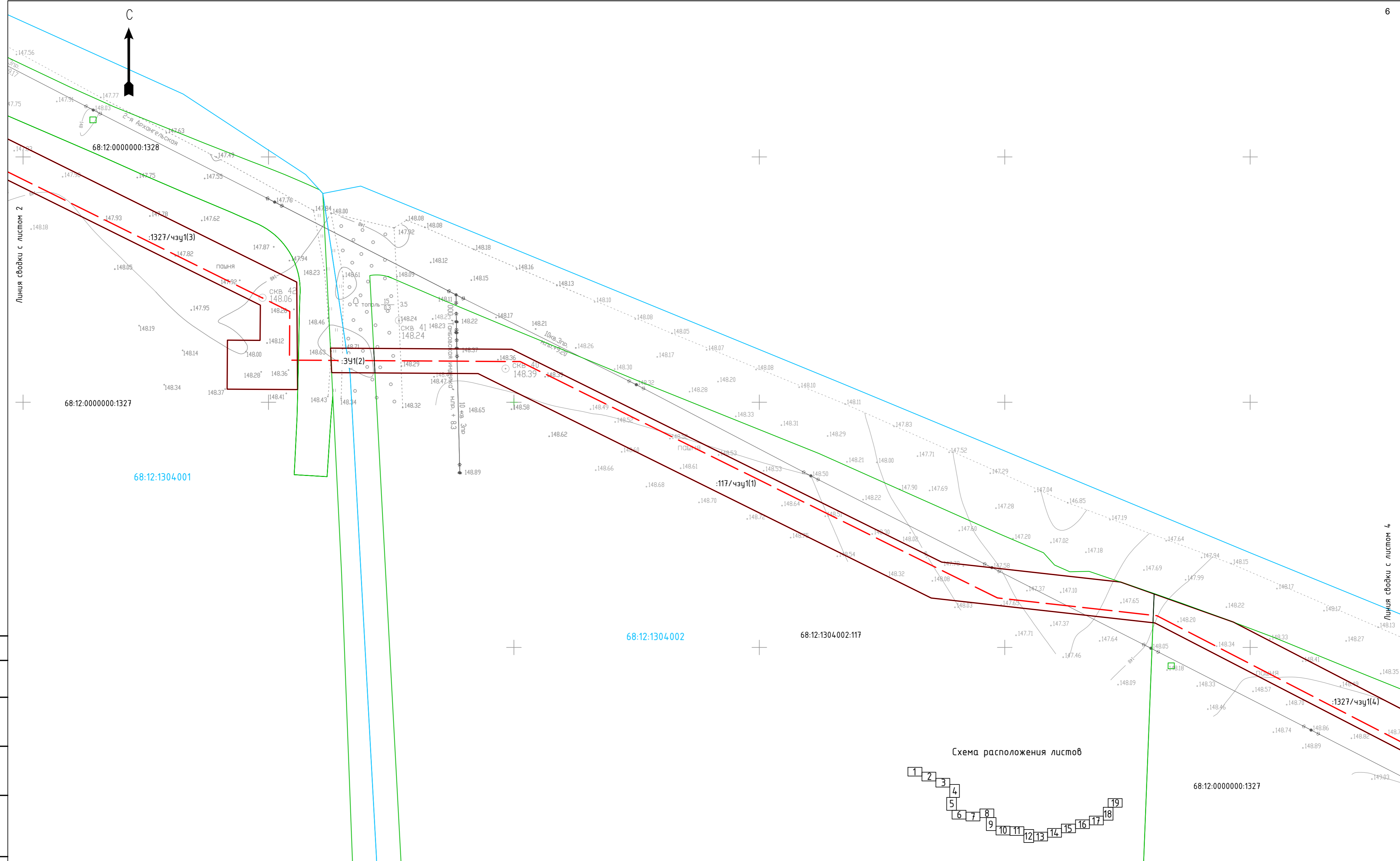


Согласовано
Взам. инв. №
Подп. и дата
Инв. № подл.

УСЛОВНЫЕ ОБОЗНАЧЕНИЯ:

	ось проектируемого газопровода		граница и условный номер образуемого земельного участка
	граница зоны планируемого размещения объекта		граница и условный номер образуемой части земельного участка
	граница муниципального образования		ЛЭП
	граница и кадастровый номер земельного участка, сведения о котором имеются в ЕГРН		ось газопровода
	граница и номер кадастрового квартала		ось канализации

					68/14.72-1-ПМТ.04.ГЧ				
					Газопровод межпоселковый к площадке откорма №17 ООО "Тамбовская индейка" в Первомайском районе Тамбовской области				
Изм.	Колуч.	Лист	№ док.	Подп.	Дата	Проект межевания территории. Основная часть	Стадия	Лист	Листов
ГИП	Кузюн			<i>Кузюн</i>	07.2021		ПМТ	2	
Нач. отд.	Рябов			<i>Рябов</i>	07.2021				
Разраб.	Кочергина			<i>Кочергина</i>	07.2021	Чертеж межевания территории М 1:1000			
Н. контр.	Деева			<i>Деева</i>	07.2021	ООО ПИ "Тамбовсельхозтехпроект"			

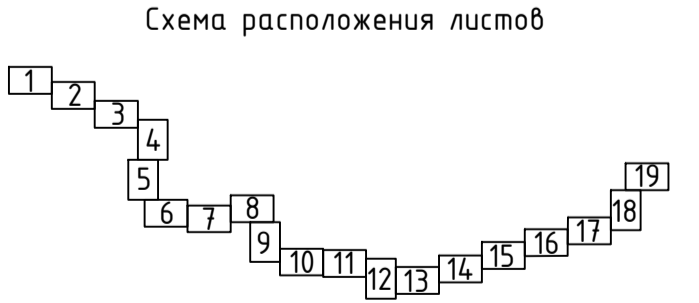
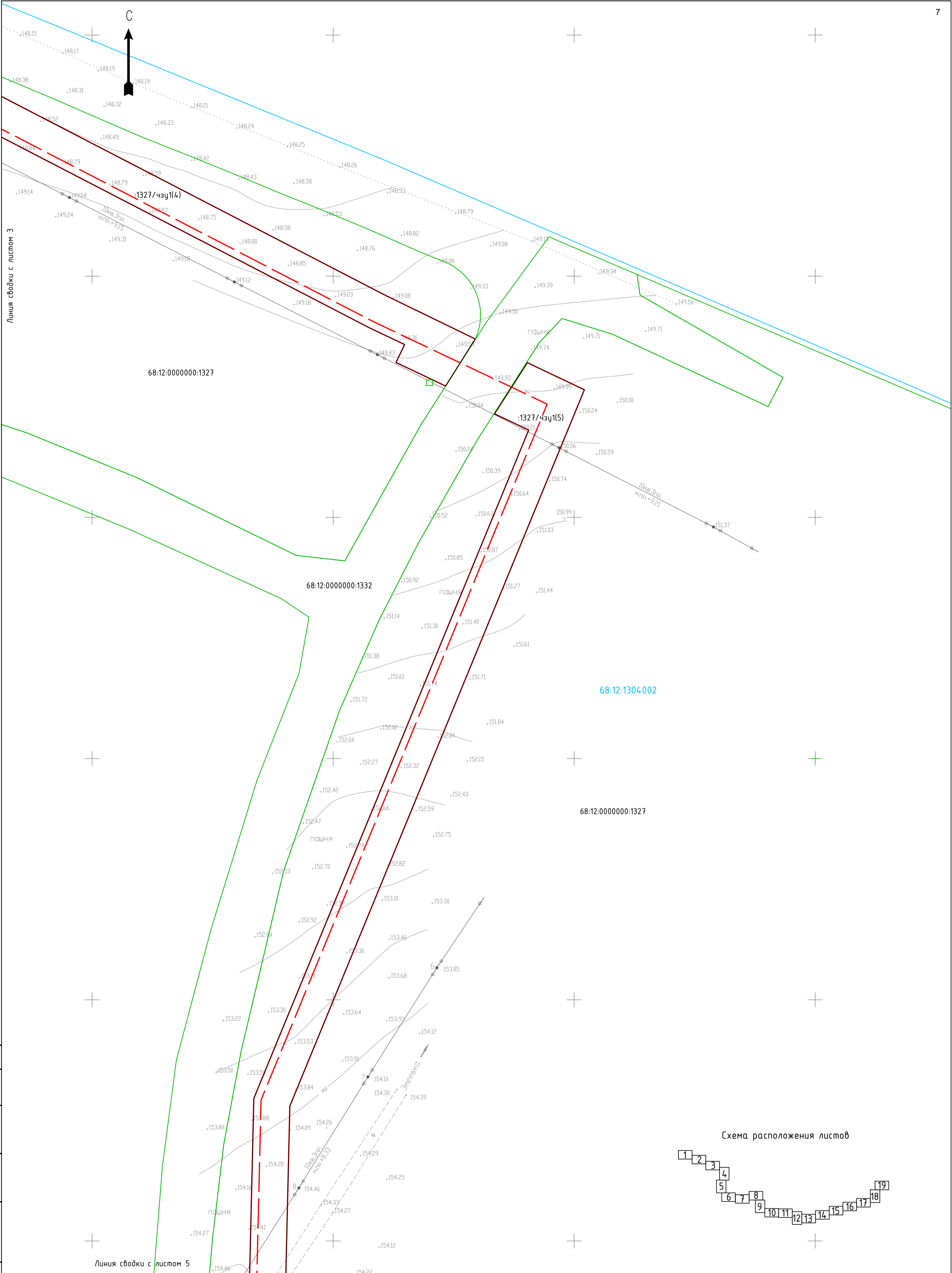


Согласовано
Взам. инв. №
Подп. и дата
Инв. № подл.

УСЛОВНЫЕ ОБОЗНАЧЕНИЯ:

	ось проектируемого газопровода		:ЗУ1(1)	граница и условный номер образуемого земельного участка
	граница зоны планируемого размещения объекта		:1327/чзуп1	граница и условный номер образуемой части земельного участка
	граница муниципального образования		ЛЭП	ЛЭП
	граница и кадастровый номер земельного участка, сведения о котором имеются в ЕГРН		ось газопровода	ось газопровода
	граница и номер кадастрового квартала		ось канализации	ось канализации

68/14.72-1-ПМТ.04.ГЧ					
Газопровод межпоселковый к площадке откорма №17 ООО "Тамбовская индейка" в Первомайском районе Тамбовской области					
Изм.	Колуч.	Лист	№ док.	Подп.	Дата
				<i>Кузюк</i>	07.2021
Нач. отд.	Рябов			<i>Рябов</i>	07.2021
Разраб.	Кочергина			<i>Кочергина</i>	07.2021
Н. контр.					Деева
					<i>Деева</i>
					07.2021
Проект межевания территории. Основная часть				Стадия	Лист
				ПМТ	3
Чертеж межевания территории М 1:1000				000 ПИ "Тамбовсельхозтехпроект"	



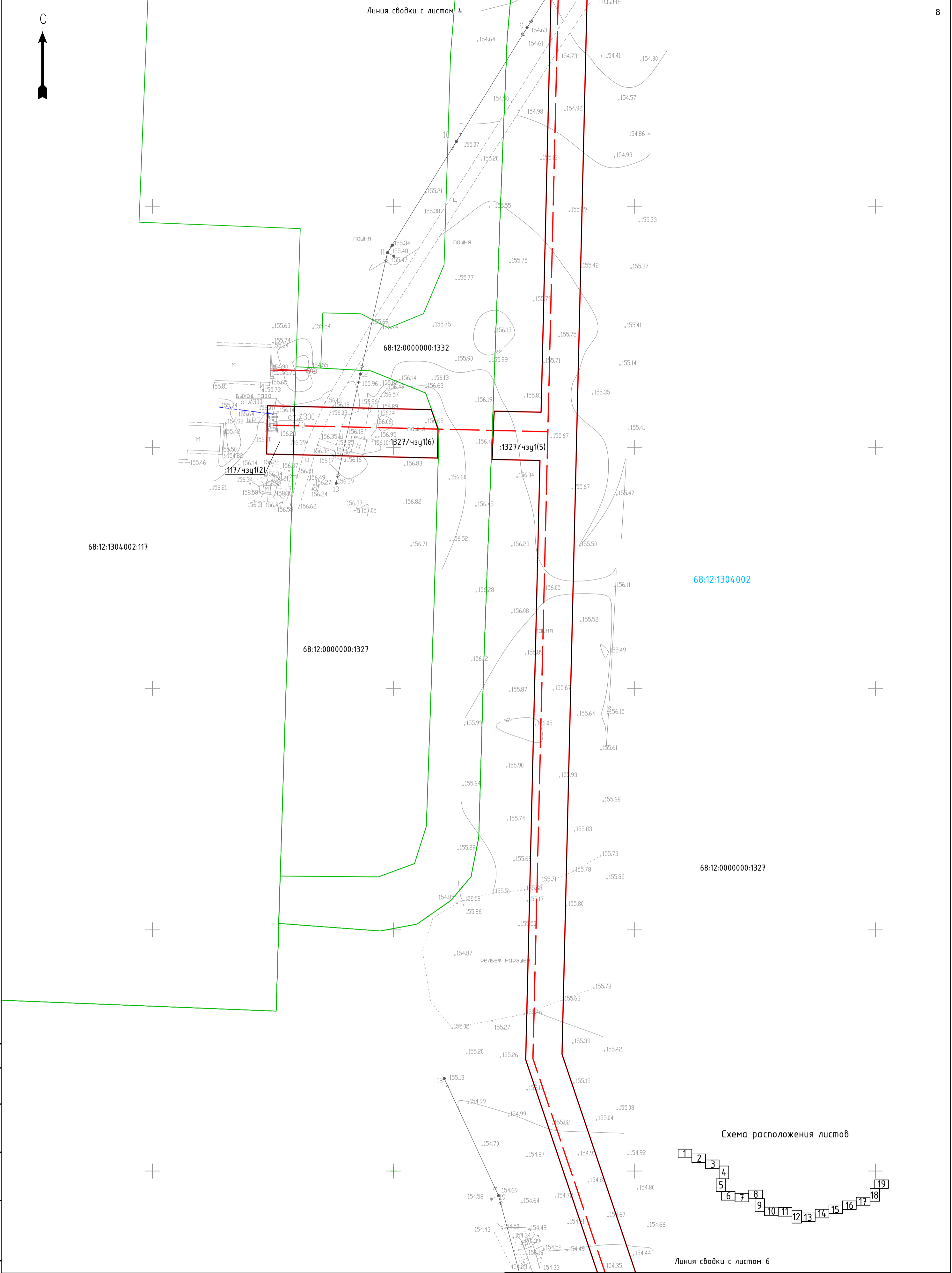
Согласовано
Взам. инв. №
Подп. и дата
Инв. № подл.

УСЛОВНЫЕ ОБОЗНАЧЕНИЯ:

- ось проектируемого газопровода
- граница зоны планируемого размещения объекта
- граница муниципального образования
- граница и кадастровый номер земельного участка, сведения о котором имеются в ЕГРН
- граница и номер кадастрового квартала
- :ЗУ1(1) граница и условный номер образуемого земельного участка
- :1327/чзп1 граница и условный номер образуемой части земельного участка
- ЛЭП
- ось газопровода
- ось канализации

68/14.72-1-ПМТ.04.ГЧ					
Газопровод межпоселковый к площадке откорма №17 ООО "Тамбовская индейка" в Первомайском районе Тамбовской области					
Изм.	Колуч.	Лист	№ док.	Подп.	Дата
Нач. отд.	Кизюн	Рябов		<i>Рябов</i>	07.2021
Разраб.	Кочергина			<i>Кочергина</i>	07.2021
Н. контр.	Деева			<i>Деева</i>	07.2021
Проект межевания территории. Основная часть				Стадия	Лист
Чертеж межевания территории М 1:1000				ПМТ	4
				000 ПИ "Тамбовсельхозтехпроект"	

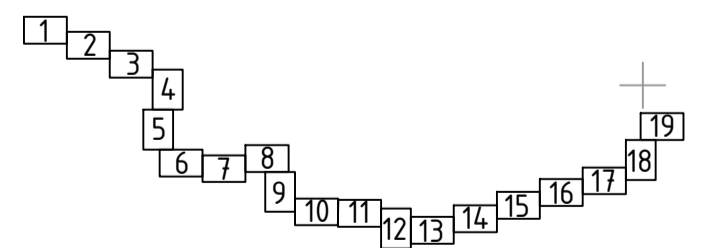
С



68:12:1304:002

68:12:0000000:1327

Схема расположения листов



Линия сводки с листом 6

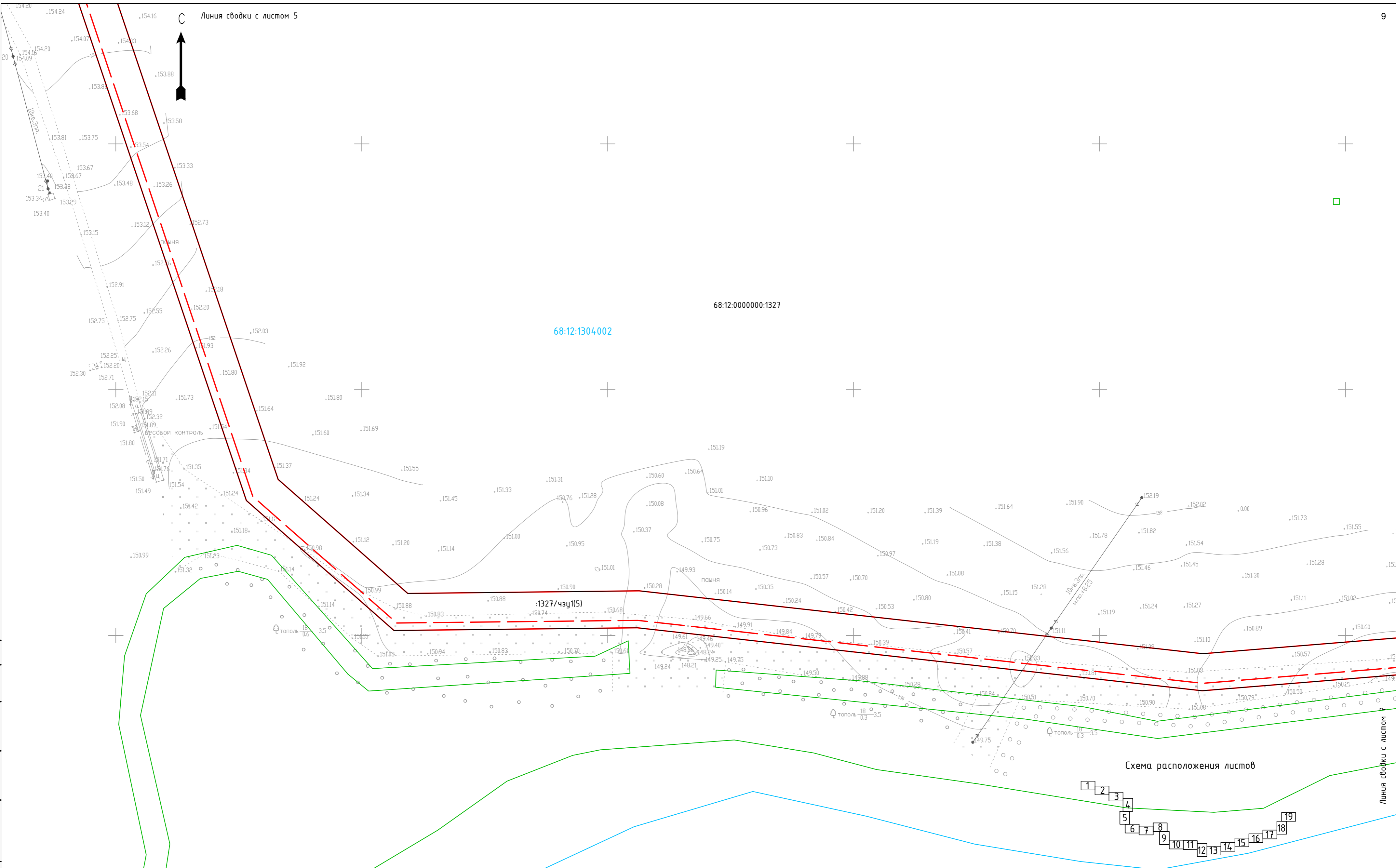
Согласовано
Взам. инв. №
Подп. и дата
Инв. № подл.

УСЛОВНЫЕ ОБОЗНАЧЕНИЯ:

- ось проектируемого газопровода
- граница зоны планируемого размещения объекта
- граница муниципального образования
- граница и кадастровый номер земельного участка, сведения о котором имеются в ЕГРН
- граница и номер кадастрового квартала
- :ЗУ1(1) граница и условный номер образуемого земельного участка
- :1327/чзп1 граница и условный номер образуемой части земельного участка
- ЛЭП
- ось газопровода
- ось канализации

68/14.72-1-ПМТ.ОЧ.ГЧ					
Газопровод межпоселковый к площадке откорма №17 ООО "Тамбовская индейка" в Первомайском районе Тамбовской области					
Изм.	Колуч.	Лист	№ док.	Подп.	Дата
ГИП	Кузюн			<i>Кузюн</i>	07.2021
Нач. отд.	Рябов			<i>Рябов</i>	07.2021
Разраб.	Кочергина			<i>Кочергина</i>	07.2021
Н. контр.	Деева			<i>Деева</i>	07.2021
Проект межевания территории. Основная часть				Стадия	Лист
				ПМТ	5
Чертеж межевания территории М 1:1000				000 ПИ "Тамбовсельхозтехпроект"	

Линия сводки с листом 5

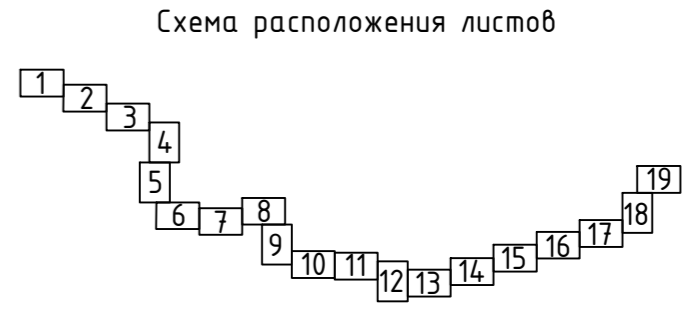
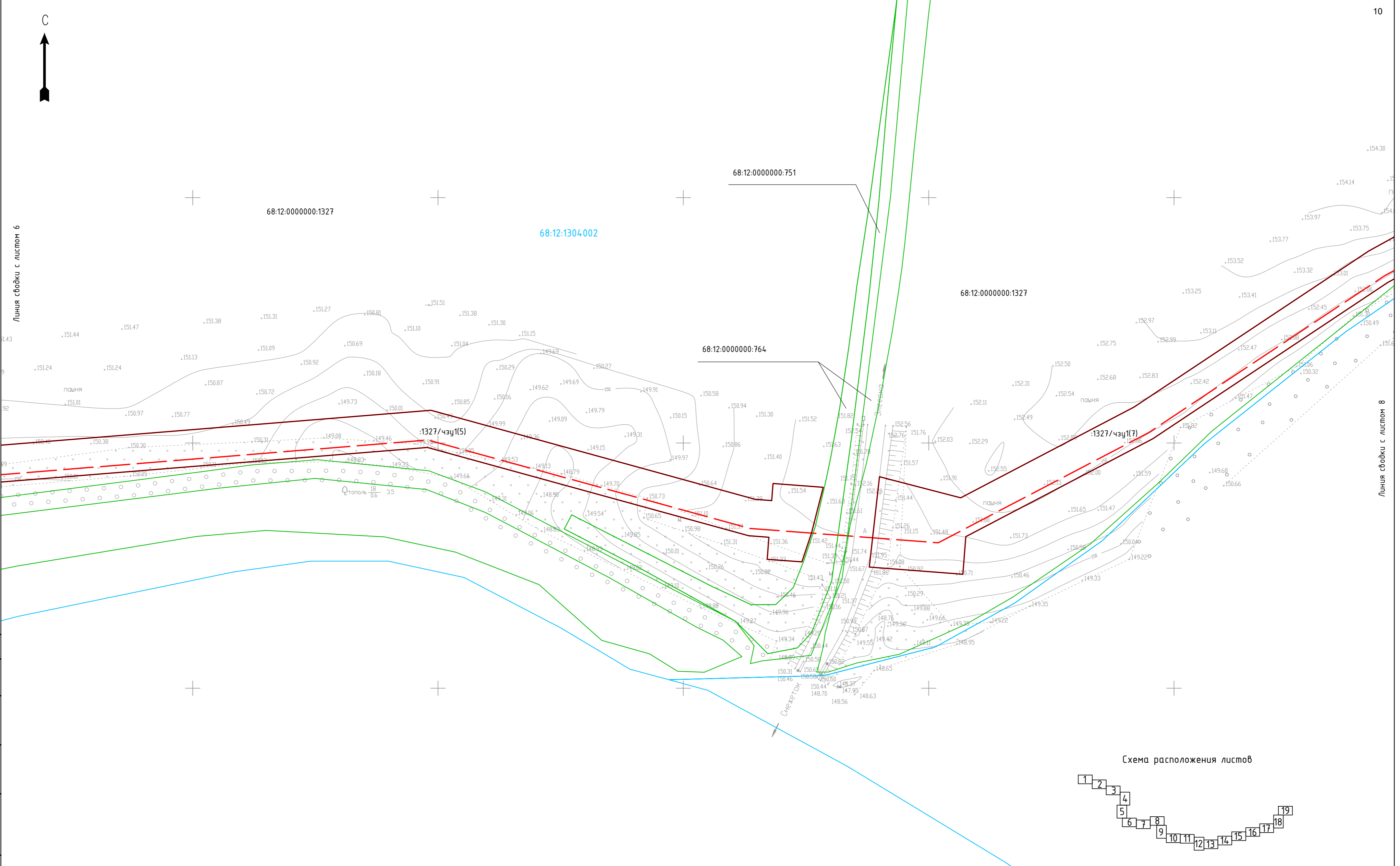
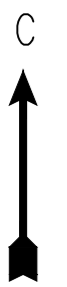


Согласовано
Взам. инв. №
Подл. и дата
Инв. № подл.

УСЛОВНЫЕ ОБОЗНАЧЕНИЯ:

	ось проектируемого газопровода		граница и условный номер образуемого земельного участка
	граница зоны планируемого размещения объекта		граница и условный номер образуемой части земельного участка
	граница муниципального образования		ЛЭП
	граница и кадастровый номер земельного участка, сведения о котором имеются в ЕГРН		ось газопровода
	граница и номер кадастрового квартала		ось канализации

68/1472-1-ПМТ.04.ГЧ									
Газопровод межпоселковый к площадке откорма №17 ООО "Тамбовская индейка" в Первомайском районе Тамбовской области									
Изм.	Колуч.	Лист	№ док.	Подп.	Дата	Проект межевания территории. Основная часть	Стадия	Лист	Листов
ГИП	Кузюн			<i>Кузюн</i>	07.2021		ПМТ	6	19
Нач. отд.	Рябов			<i>Рябов</i>	07.2021				
Разраб.	Кочергина			<i>Кочергина</i>	07.2021	Чертеж межевания территории М 1:1000			
Н. контр.	Деева			<i>Деева</i>	07.2021	ООО ПИ "Тамбовсельхозтехпроект"			



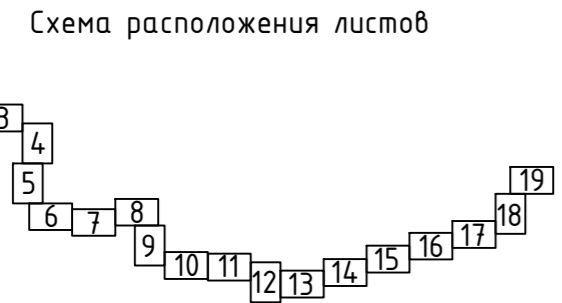
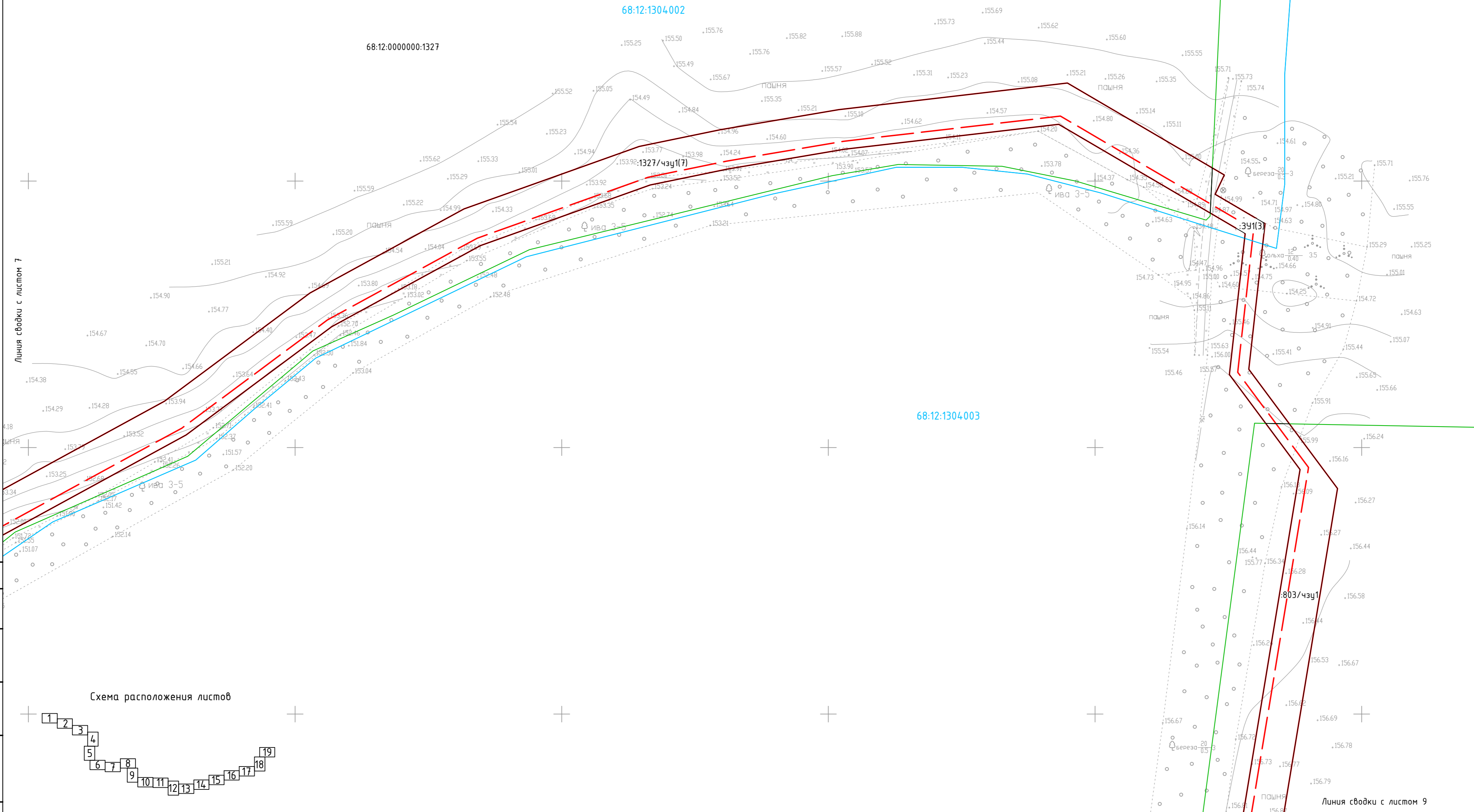
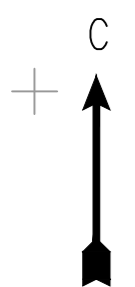
Инв. № подл. Подл. и дата Подл. инв. № Взам. инв. № Согласовано

УСЛОВНЫЕ ОБОЗНАЧЕНИЯ:

	ось проектируемого газопровода
	граница зоны планируемого размещения объекта
	граница муниципального образования
	граница и кадастровый номер земельного участка, сведения о котором имеются в ЕГРН
	граница и номер кадастрового квартала

	:ЗУ1(1)	граница и условный номер образуемого земельного участка
	:1327/чзп1	граница и условный номер образуемой части земельного участка
	ЛЭП	
	ось газопровода	
	ось канализации	

68/1472-1-ПМТ.04.Г.Ч									
Газопровод межпоселковый к площадке откорма №17 ООО "Тамбовская индейка" в Первомайском районе Тамбовской области									
Изм.	Колуч.	Лист	№ док.	Подп.	Дата	Проект межевания территории. Основная часть	ПМТ	7	Листов
ГИП	Кузюн			<i>Кузюн</i>	07.2021				
Нач. отд.	Рябов			<i>Рябов</i>	07.2021				
Разраб.	Кочергина			<i>Кочергина</i>	07.2021	Чертеж межевания территории М 1:1000			
Н. контр.	Деева			<i>Деева</i>	07.2021	ООО ПИ "Тамбовсельхозтехпроект"			



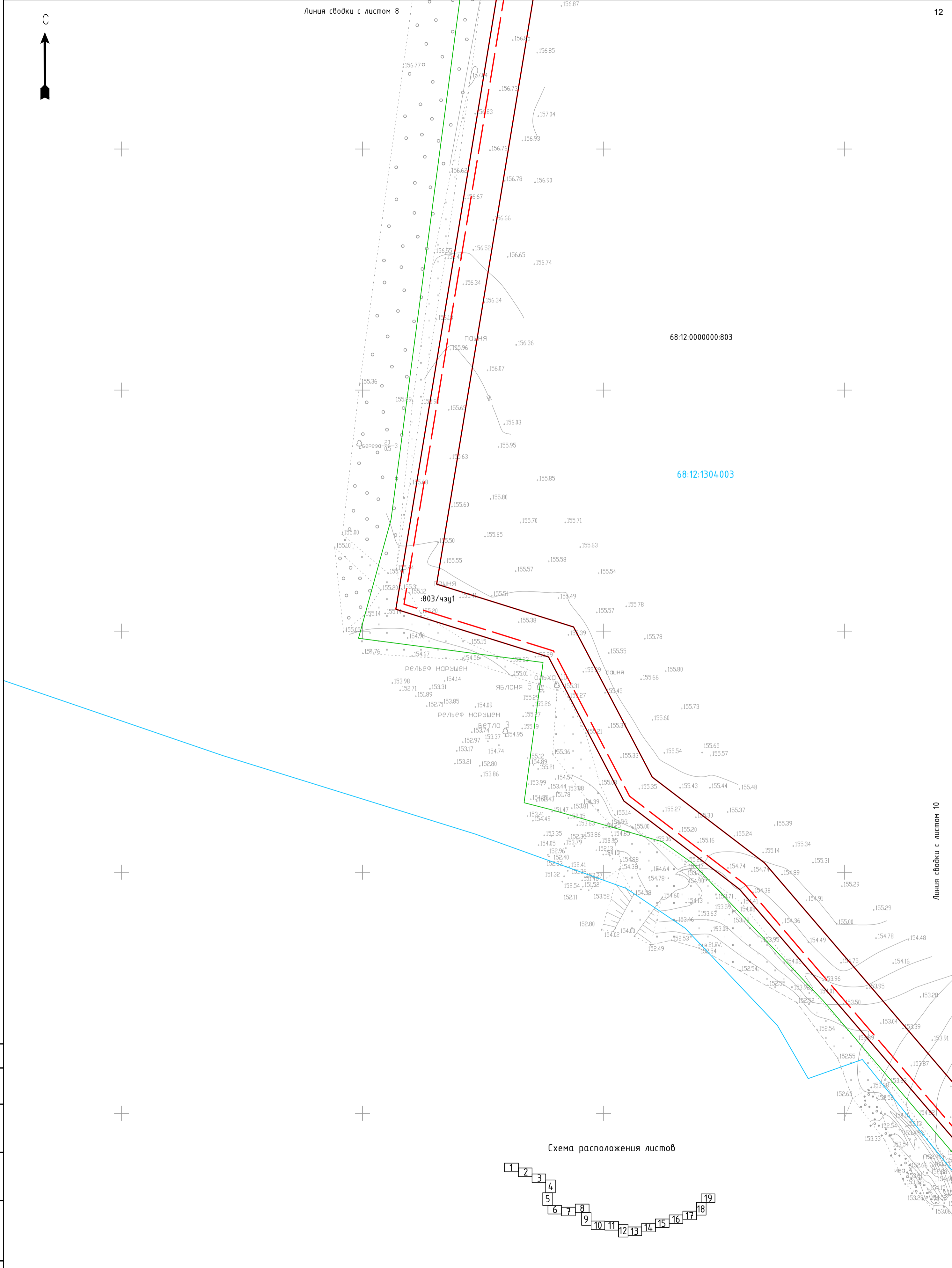
Согласовано
Взам. инв. №
Подп. и дата
Инв. № подл.

УСЛОВНЫЕ ОБОЗНАЧЕНИЯ:

	ось проектируемого газопровода		граница и условный номер образуемого земельного участка
	граница зоны планируемого размещения объекта		граница и условный номер образуемой части земельного участка
	граница муниципального образования		ЛЭП
	граница и кадастровый номер земельного участка, сведения о котором имеются в ЕГРН		ось газопровода
	граница и номер кадастрового квартала		ось канализации

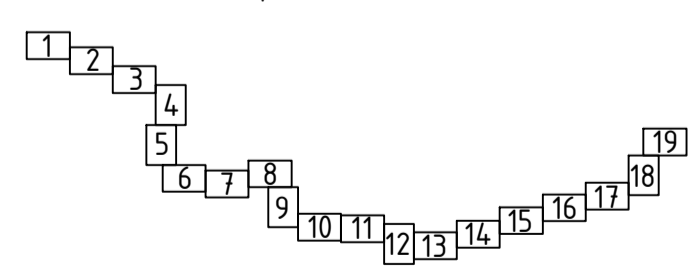
68/1472-1-ПМТ.04.ГЧ									
Газопровод межпоселковый к площадке откорма №17 ООО "Тамбовская индейка" в Первомайском районе Тамбовской области									
Изм.	Колуч.	Лист	№ док.	Подп.	Дата	Проект межевания территории. Основная часть	Стадия	Лист	Листов
				<i>Кирилов</i>	07.2021				
				<i>Рябов</i>	07.2021				
				<i>Кочергина</i>	07.2021	Чертеж межевания территории М 1:1000	ПМТ	8	000 ПИ "Тамбовсельхозтехпроект"
Н. контр.	Деева			<i>Деева</i>	07.2021				

С



Линия сводки с листом 10

Схема расположения листов




Инв. № подл. Подп. и дата. Взам. инв. №. Согласовано.

УСЛОВНЫЕ ОБОЗНАЧЕНИЯ:

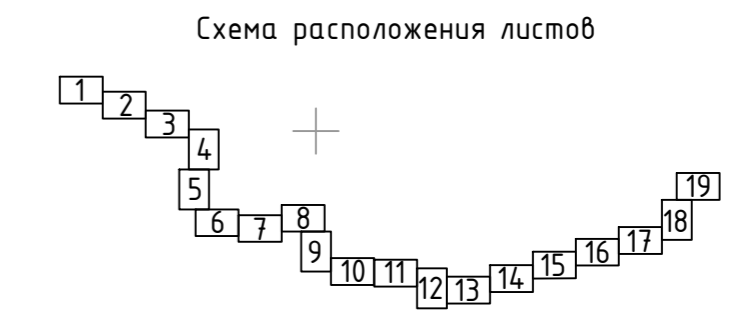
- ось проектируемого газопровода
- граница зоны планируемого размещения объекта
- граница муниципального образования
- граница и кадастровый номер земельного участка, сведения о котором имеются в ЕГРН (68:12:0000000:1327)
- граница и номер кадастрового квартала (68:12:1304.001)
- :ЗУ1(1) граница и условный номер образуемого земельного участка
- :1327/чзч1 граница и условный номер образуемой части земельного участка
- ЛЭП
- ось газопровода
- ось канализации

68/1472-1-ПМТ.04.ГЧ				
Газопровод межпоселковый к площадке откорма №17 ООО "Тамбовская индейка" в Первомайском районе Тамбовской области				
Изм.	Колуч.	Лист	№ док.	Дата
Нач. отд.	Разраб.	Исполн.	Подп.	Дата
Рябов	Кочергина	Михайлов	Михайлов	07.2021
				07.2021
Н. контр.	Деева		Деева	07.2021
Проект межевания территории. Основная часть			Стадия	Лист
Чертеж межевания территории М 1:1000			ПМТ	9
ООО ПИ "Тамбовсельхозтехпроект"				



Линия съёмки с листом 9

Линия съёмки с листом 11



Согласовано
Взам. инв. №
Подп. и дата
Инв. № подл.

УСЛОВНЫЕ ОБОЗНАЧЕНИЯ:

	ось проектируемого газопровода		граница и условный номер образуемого земельного участка
	граница зоны планируемого размещения объекта		граница и условный номер образуемой части земельного участка
	граница муниципального образования		ЛЭП
	граница и кадастровый номер земельного участка, сведения о котором имеются в ЕГРН		ось газопровода
	граница и номер кадастрового квартала		ось канализации

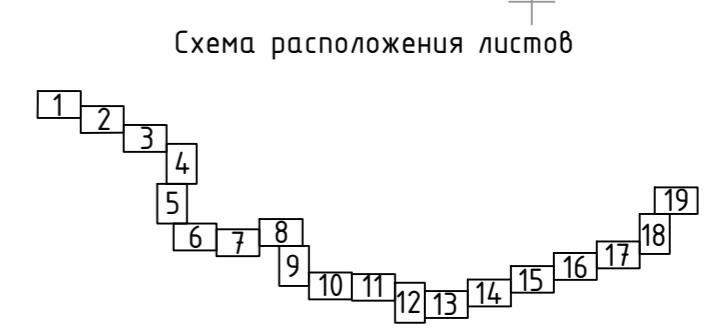
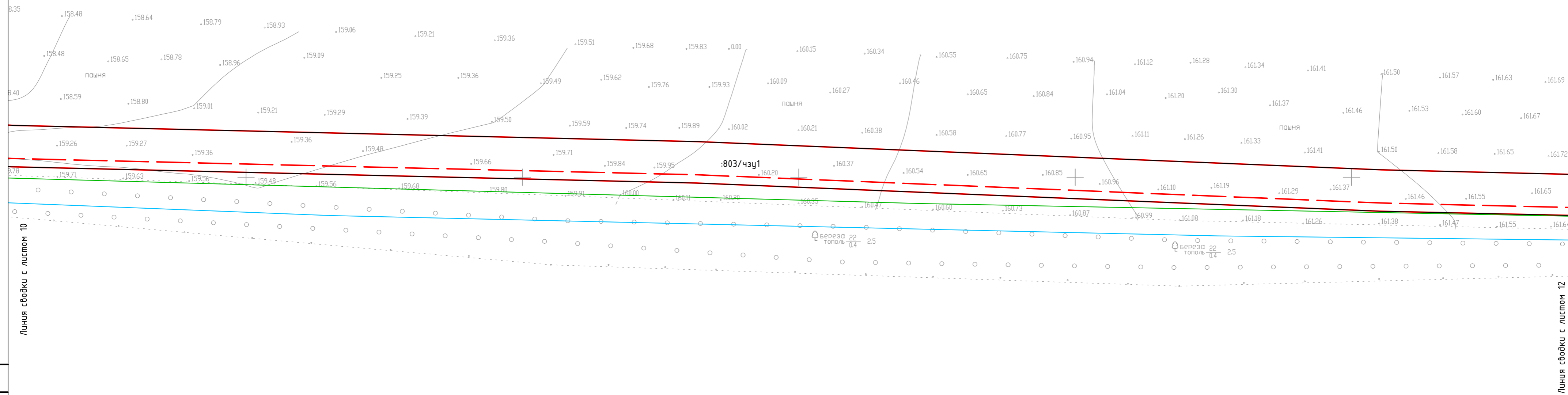
					68/14.72-1-ПМТ.04.ГЧ					
					Газопровод межпоселковый к площадке откорма №17 ООО "Тамбовская индейка" в Первомайском районе Тамбовской области					
Изм.	Колуч.	Лист	№ док.	Подп.	Дата	Проект межевания территории. Основная часть	Стадия	Лист	Листов	
ГИП	Кузюн			<i>Кузюн</i>	07.2021		ПМТ	10		
Нач. отд.	Рябов			<i>Рябов</i>	07.2021					
Разраб.	Кочергина			<i>Кочергина</i>	07.2021					
					Чертеж межевания территории М 1:1000			ООО ПИ "Тамбовсельхозтехпроект"		
Н. контр.	Деева			<i>Деева</i>	07.2021				Формат А2	

C



68:12:0000000:803

68:12:1304003



Согласовано

Инв. № подл.

Подп. и дата

Взам. инв. №

УСЛОВНЫЕ ОБОЗНАЧЕНИЯ:

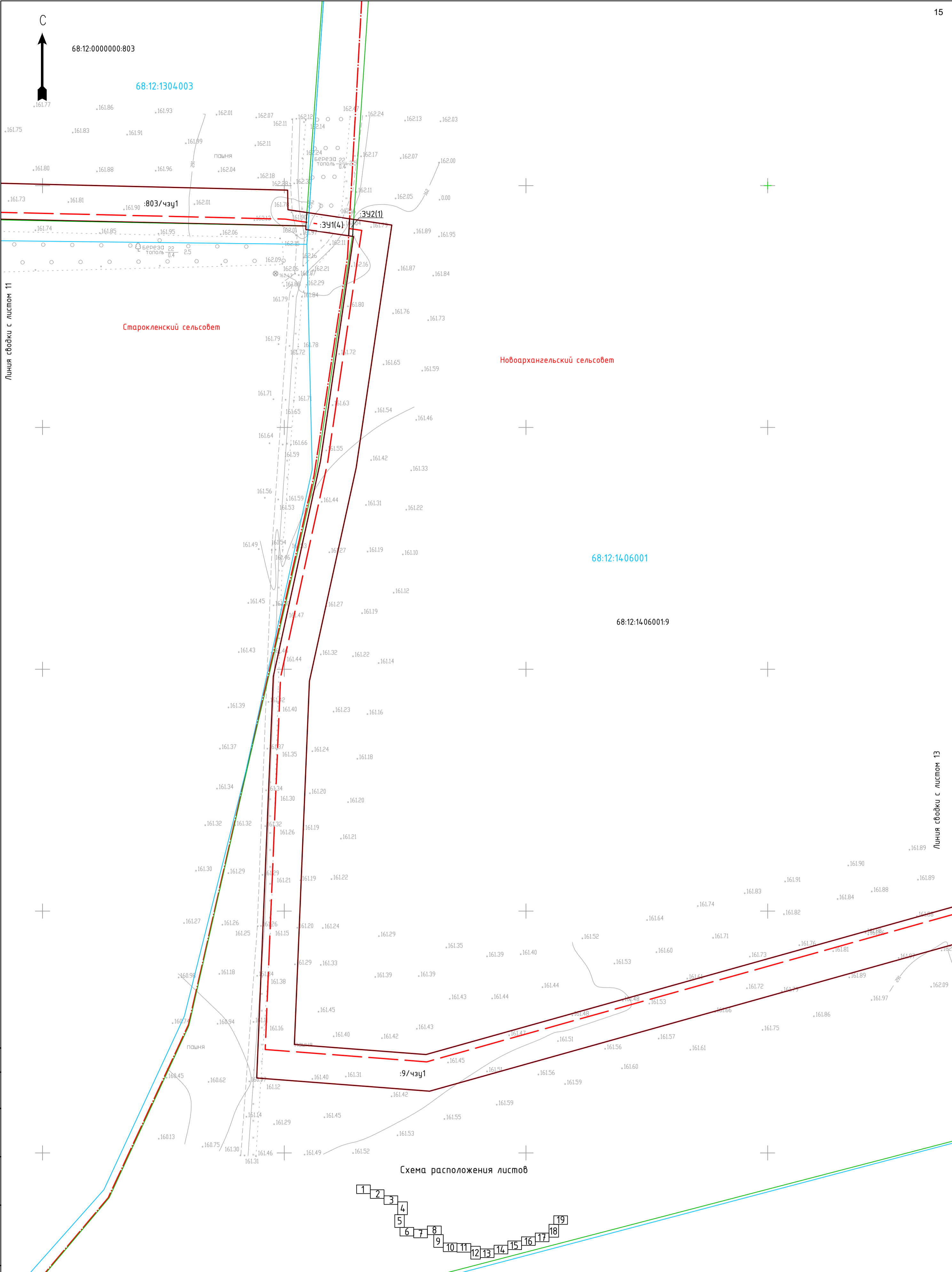
	ось проектируемого газопровода		граница и условный номер образуемого земельного участка
	граница зоны планируемого размещения объекта		граница и условный номер образуемой части земельного участка
	граница муниципального образования		ЛЭП
	граница и кадастровый номер земельного участка, сведения о котором имеются в ЕГРН		ось газопровода
	граница и номер кадастрового квартала		ось канализации

					68/1472-1-ПМТ.04.ГЧ				
					Газопровод межпоселковый к площадке откорма №17 ООО "Тамбовская индейка" в Первомайском районе Тамбовской области				
Изм.	Колуч.	Лист	№ док.	Подп.	Дата	Проект межевания территории. Основная часть	Стадия	Лист	Листов
ГИП	Кузюн			<i>Кузюн</i>	07.2021		ПМТ	11	
Нач. отд.	Рябов			<i>Рябов</i>	07.2021				
Разраб.	Кочергина			<i>Кочергина</i>	07.2021	Чертеж межевания территории М 1:1000			
Н. контр.	Деева			<i>Деева</i>	07.2021	ООО ПИ "Тамбовсельхозтехпроект"			



68:12:0000000:803

68:12:1304:003



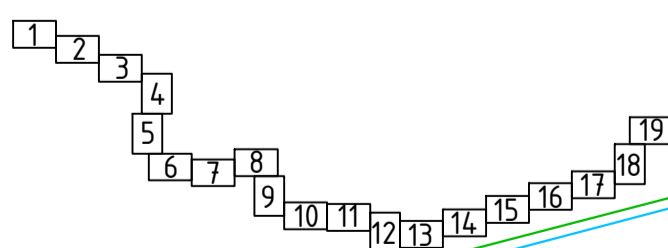
Старокленский сельсовет

Новоархангельский сельсовет

68:12:14:06001

68:12:14:06001:9


Схема расположения листов



Согласовано	
Взам. инв. №	
Подп. и дата	
Инв. № подл.	

УСЛОВНЫЕ ОБОЗНАЧЕНИЯ: ось проектируемого газопровода граница зоны планируемого размещения объекта граница муниципального образования граница и кадастровый номер земельного участка, сведения о котором имеются в ЕГРН граница и номер кадастрового квартала		:ЗУ1(1) граница и условный номер образуемого земельного участка :1327/чзц1 граница и условный номер образуемой части земельного участка ЛЭП ось газопровода ось канализации		68/1472-1-ПМТ.04.ГЧ Газопровод межпоселковый к площадке откорма №17 ООО "Тамбовская индейка" в Первомайском районе Тамбовской области					
Изм.	Колуч.	Лист	№ док.	Подп.	Дата	Проект межевания территории. Основная часть	Стадия	Лист	Листов
ГИП	Кузюн	Кизюн	Рябов	<i>Кузюн</i>	07.2021		ПМТ	12	
Разраб.	Кочергина			<i>Кочергина</i>	07.2021	Чертеж межевания территории М 1:1000	ООО ПИ "Тамбовсельхозтехпроект"		
Н. контр.	Деева			<i>Деева</i>	07.2021				

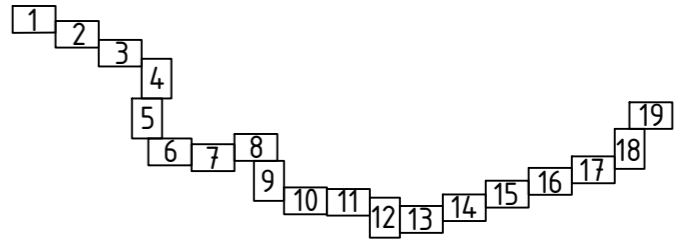
С



Линия съвки с листом 12

Линия съвки с листом 14

Схема расположения листов



Согласовано

Взам. инв. №

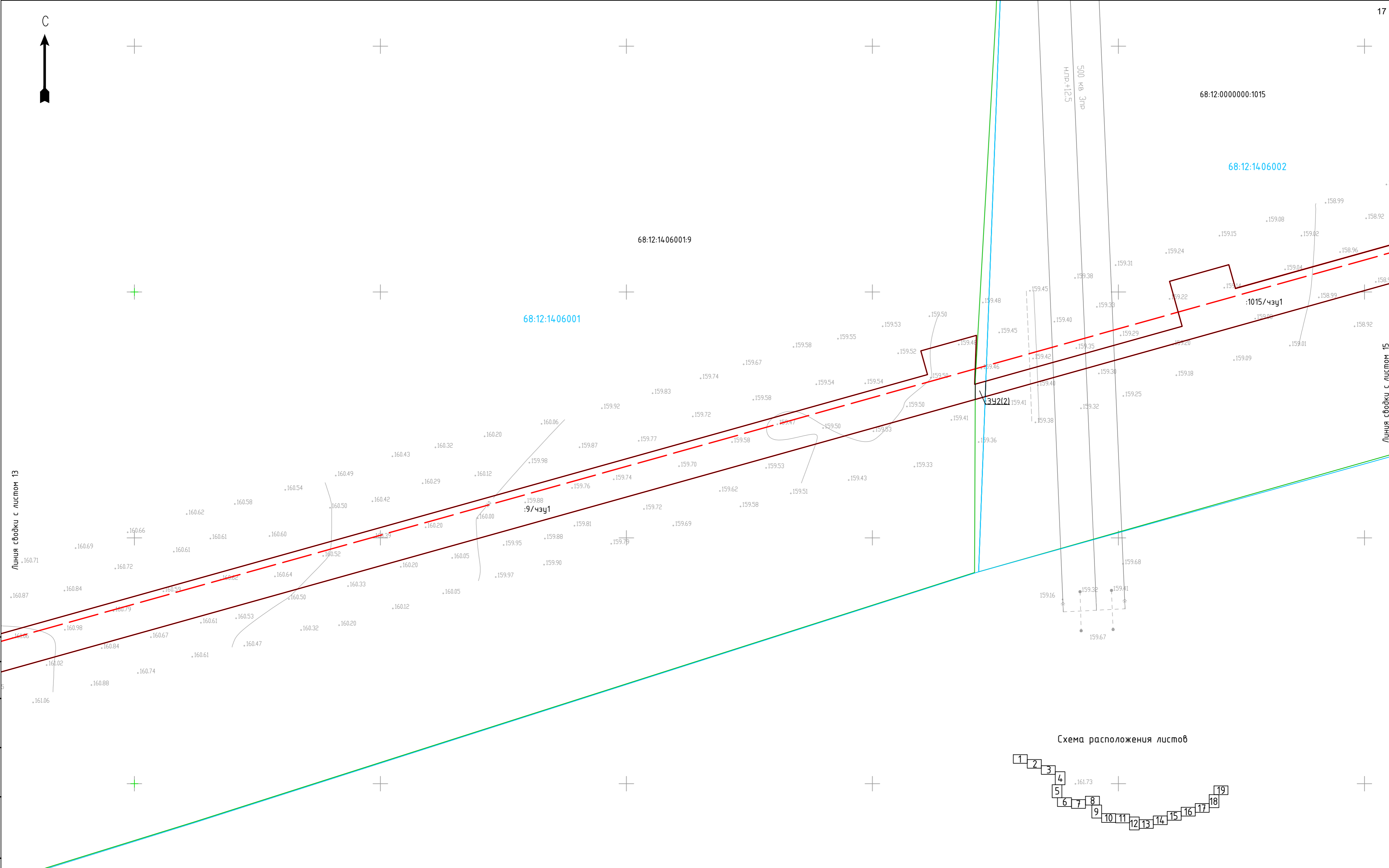
Попн. и дата

Инф. № подл.

УСЛОВНЫЕ ОБОЗНАЧЕНИЯ:

	ось проектируемого газопровода		граница и условный номер образуемого земельного участка
	граница зоны планируемого размещения объекта		граница и условный номер образуемой части земельного участка
	граница муниципального образования		ЛЭП
	граница и кадастровый номер земельного участка, сведения о котором имеются в ЕГРН		ось газопровода
	граница и номер кадастрового квартала		ось канализации

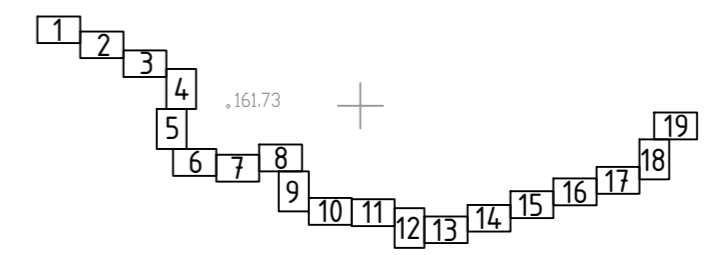
68/14.72-1-ПМТ.04.Г.Ч					
Газопровод межпоселковый к площадке откорма №17 ООО "Тамбовская индейка" в Первомайском районе Тамбовской области					
Изм.	Колуч.	Лист	№ док.	Подп.	Дата
				<i>Кузнец</i>	07.2021
Нач. отд.	Рябов			<i>Рябов</i>	07.2021
Разраб.	Кочергина			<i>Кочергина</i>	07.2021
Н. контр.				Деева	<i>Деева</i> 07.2021
Проект межевания территории. Основная часть				Стадия	Лист
				ПМТ	13
Чертеж межевания территории М 1:1000				ООО ПИ "Тамбовсельхозтехпроект"	



Линия съвки с листом 13

Линия съвки с листом 15

Схема расположения листов

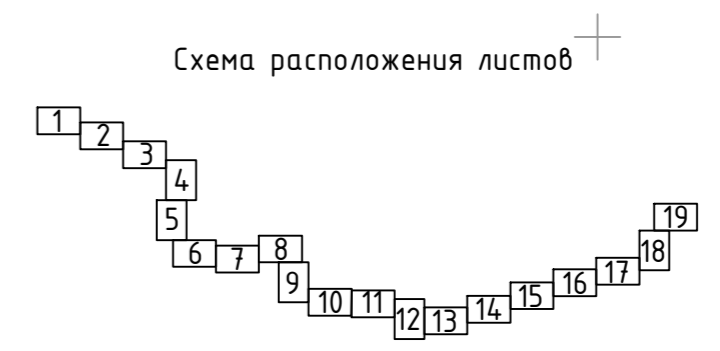
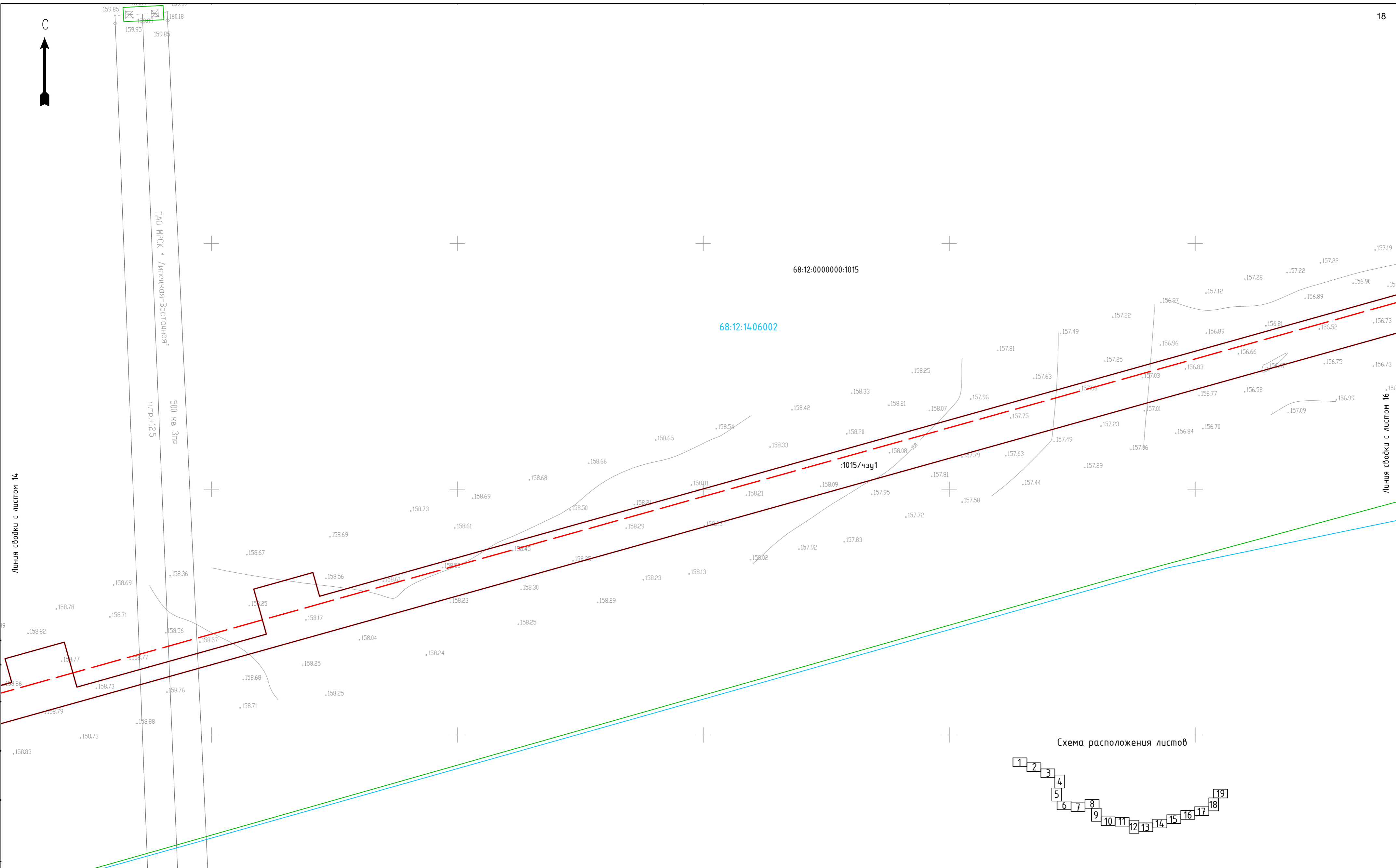


Согласовано
Взам. инв. №
Подп. и дата
Инв. № подл.

УСЛОВНЫЕ ОБОЗНАЧЕНИЯ:

	ось проектируемого газопровода		граница и условный номер образуемого земельного участка
	граница зоны планируемого размещения объекта		граница и условный номер образцовой части земельного участка
	граница муниципального образования		ЛЭП
	граница и кадастровый номер земельного участка, сведения о котором имеются в ЕГРН		ось газопровода
	граница и номер кадастрового квартала		ось канализации

68/14.72-1-ПМТ.04.ГЧ									
Газопровод межпоселковый к площадке откорма №17 ООО "Тамбовская индейка" в Первомайском районе Тамбовской области									
Изм.	Колуч.	Лист	№ док.	Подп.	Дата	Проект межевания территории. Основная часть	Стадия	Лист	Листов
							ПМТ	14	
Н. контр.	Деева				07.2021	Чертеж межевания территории М 1:1000	ООО ПИ "Тамбовсельхозтехпроект"		



Согласовано

Инв. № подл.

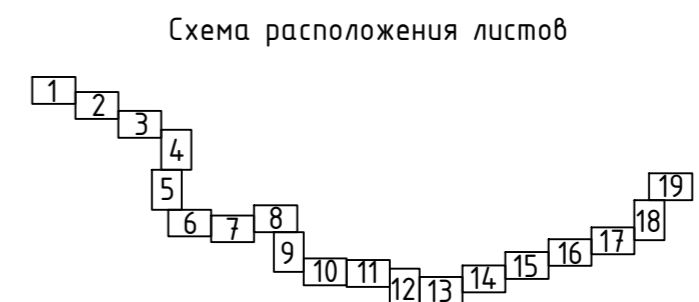
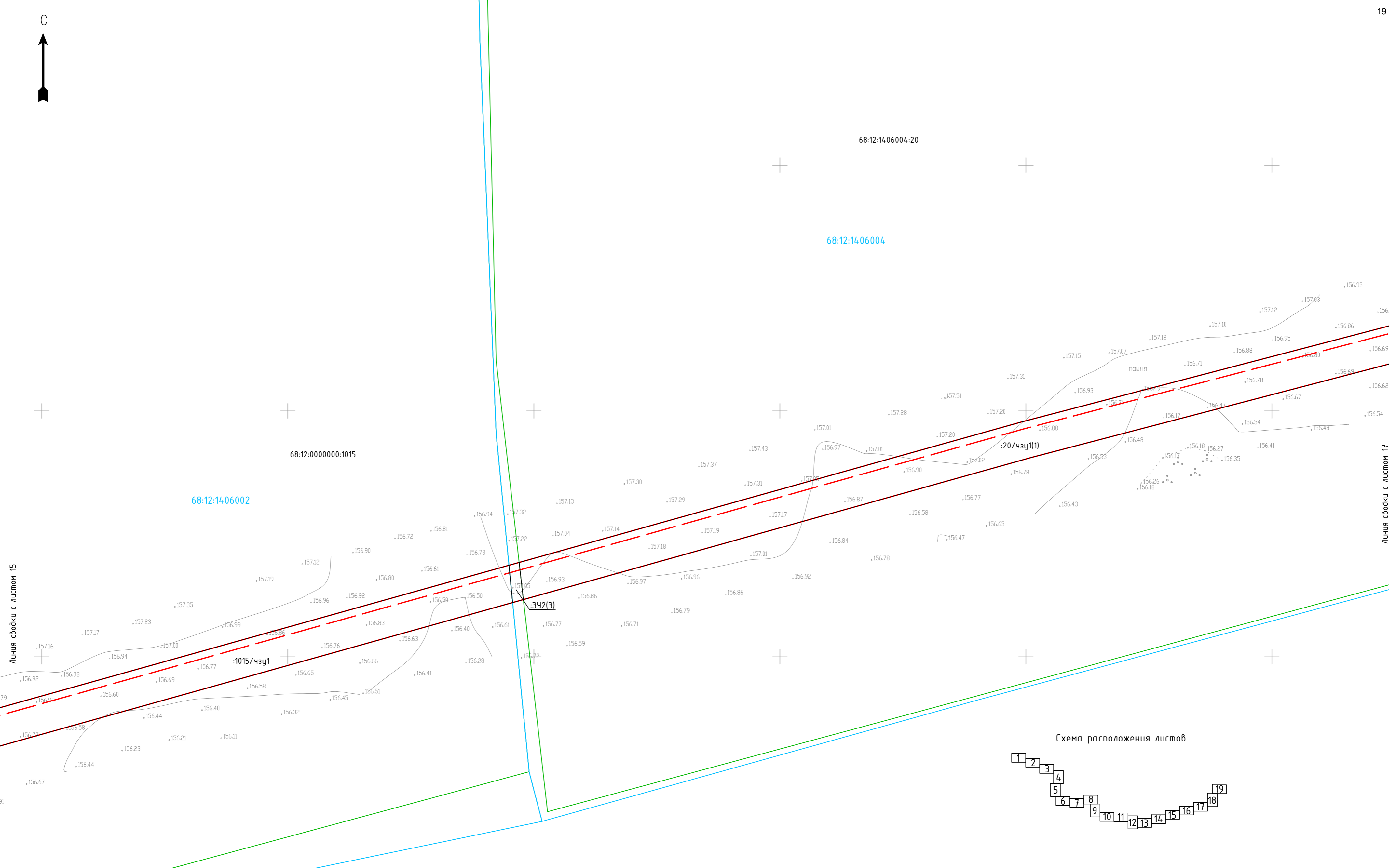
Подл. и дата

Взам. инв. №

УСЛОВНЫЕ ОБОЗНАЧЕНИЯ:

	ось проектируемого газопровода		граница и условный номер образуемого земельного участка
	граница зоны планируемого размещения объекта		граница и условный номер образуемой части земельного участка
	граница муниципального образования		ЛЭП
	граница и кадастровый номер земельного участка, сведения о котором имеются в ЕГРН		ось газопровода
	граница и номер кадастрового квартала		ось канализации

					68/14:72-1-ПМТ.04.ГЧ				
					Газопровод межпоселковый к площадке откорма №17 ООО "Тамбовская индейка" в Первомайском районе Тамбовской области				
Изм.	Колуч.	Лист	№ док.	Подп.	Дата	Проект межевания территории. Основная часть	Стадия	Лист	Листов
ГИП	Кузюк			<i>Кузюк</i>	07.2021		ПМТ	15	
Нач. отд.	Рябов			<i>Рябов</i>	07.2021				
Разраб.	Кочергина			<i>Кочергина</i>	07.2021	Чертеж межевания территории М 1:1000			
Н. контр.	Деева			<i>Деева</i>	07.2021	ООО ПИ "Тамбовсельхозтехпроект"			

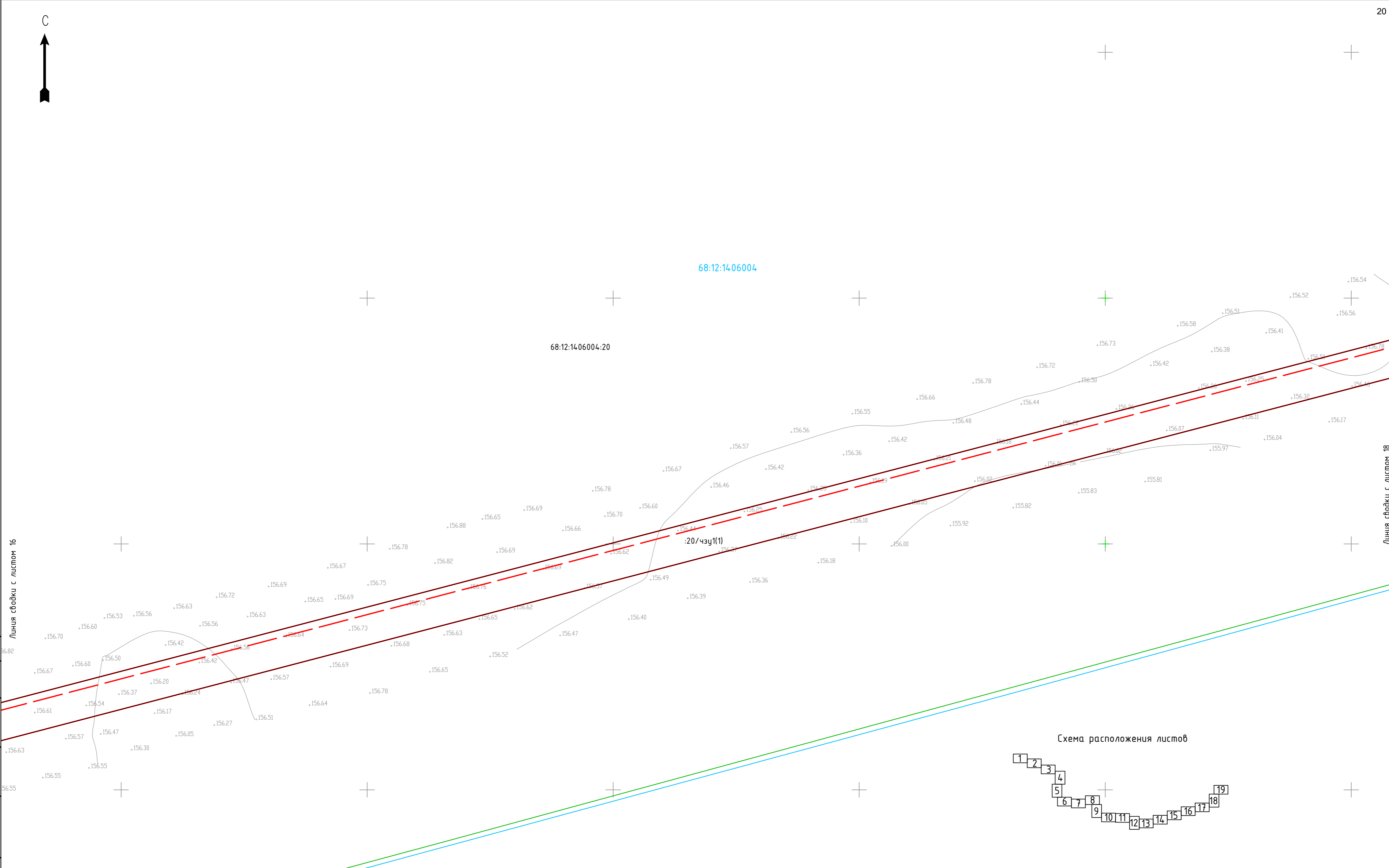


Согласовано
Взам. инв. №
Подп. и дата
Инв. № подл.

УСЛОВНЫЕ ОБОЗНАЧЕНИЯ:

	ось проектируемого газопровода		:ЗУ1(1) граница и условный номер образуемого земельного участка
	граница зоны планируемого размещения объекта		:1327/чзү1 граница и условный номер образуемой части земельного участка
	граница муниципального образования		ЛЭП
	граница и кадастровый номер земельного участка, сведения о котором имеются в ЕГРН		ось газопровода
	граница и номер кадастрового квартала		ось канализации

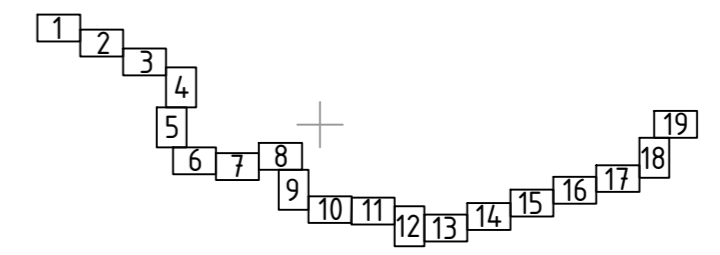
68/1472-1-ПМТ.ОЧ.ГЧ					
Газопровод межпоселковый к площадке откорма №17 ООО "Тамбовская индейка" в Первомайском районе Тамбовской области					
Изм.	Колуч.	Лист	№ док.	Подп.	Дата
ГИП	Кузюн			<i>Кузюн</i>	07.2021
Нач. отд.	Рябов			<i>Рябов</i>	07.2021
Разраб.	Кочергина			<i>Кочергина</i>	07.2021
Н. контр.	Деева			<i>Деева</i>	07.2021
Проект межевания территории. Основная часть				Стадия	Лист
				ПМТ	16
Чертеж межевания территории М 1:1000				ООО ПИ "Тамбовсельхозтехпроект"	



Линия съёмки с листом 16

Линия съёмки с листом 18

Схема расположения листов



Согласовано

Взам. инв. №

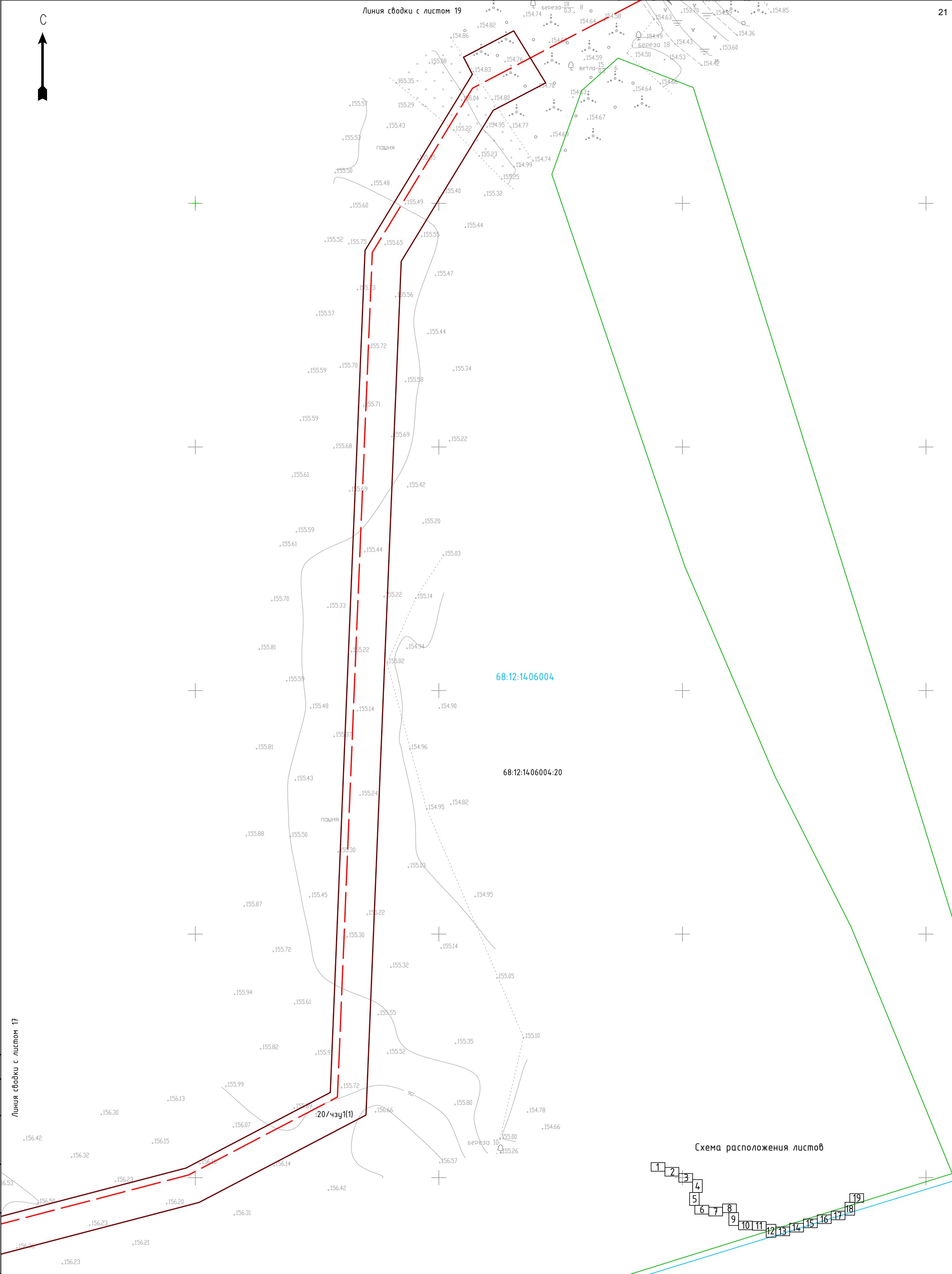
Подп. и дата

Инв. № подл.

УСЛОВНЫЕ ОБОЗНАЧЕНИЯ:

	ось проектируемого газопровода		граница и условный номер образуемого земельного участка
	граница зоны планируемого размещения объекта		граница и условный номер образуемой части земельного участка
	граница муниципального образования		ЛЭП
	граница и кадастровый номер земельного участка, сведения о котором имеются в ЕГРН		ось газопровода
	граница и номер кадастрового квартала		ось канализации

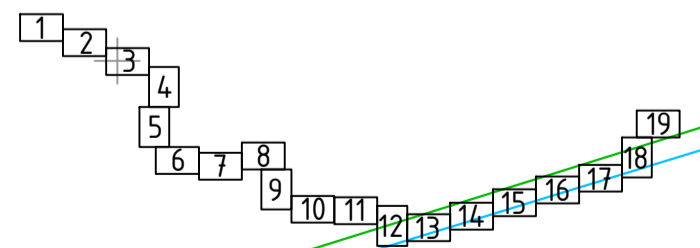
						68/14.72-1-ПМТ.04.Г.Ч			
						Газопровод межпоселковый к площадке откорма №17 ООО "Тамбовская индейка" в Первомайском районе Тамбовской области			
Изм.	Колуч.	Лист	№ док.	Подп.	Дата	Проект межевания территории. Основная часть	Стадия	Лист	Листов
ГИП	Кузюк			<i>Мусы</i>	07.2021		ПМТ	17	
Нач. отд.	Рябов			<i>Рябов</i>	07.2021				
Разраб.	Кочергина			<i>Коч</i>	07.2021				
						Чертеж межевания территории М 1:1000			
Н. контр.	Деева			<i>Деева</i>	07.2021	ООО ПИ "Тамбовсельхозтехпроект"			



68:12:14.06004

68:12:14.06004:20

Схема расположения листов

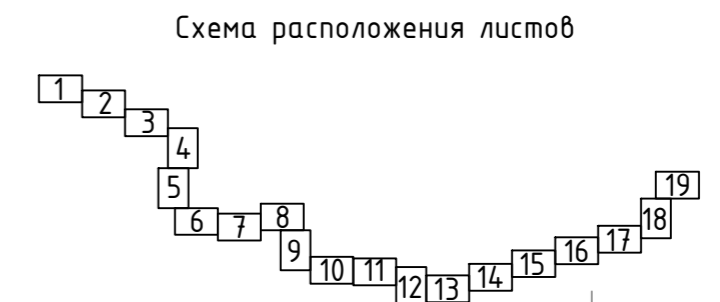
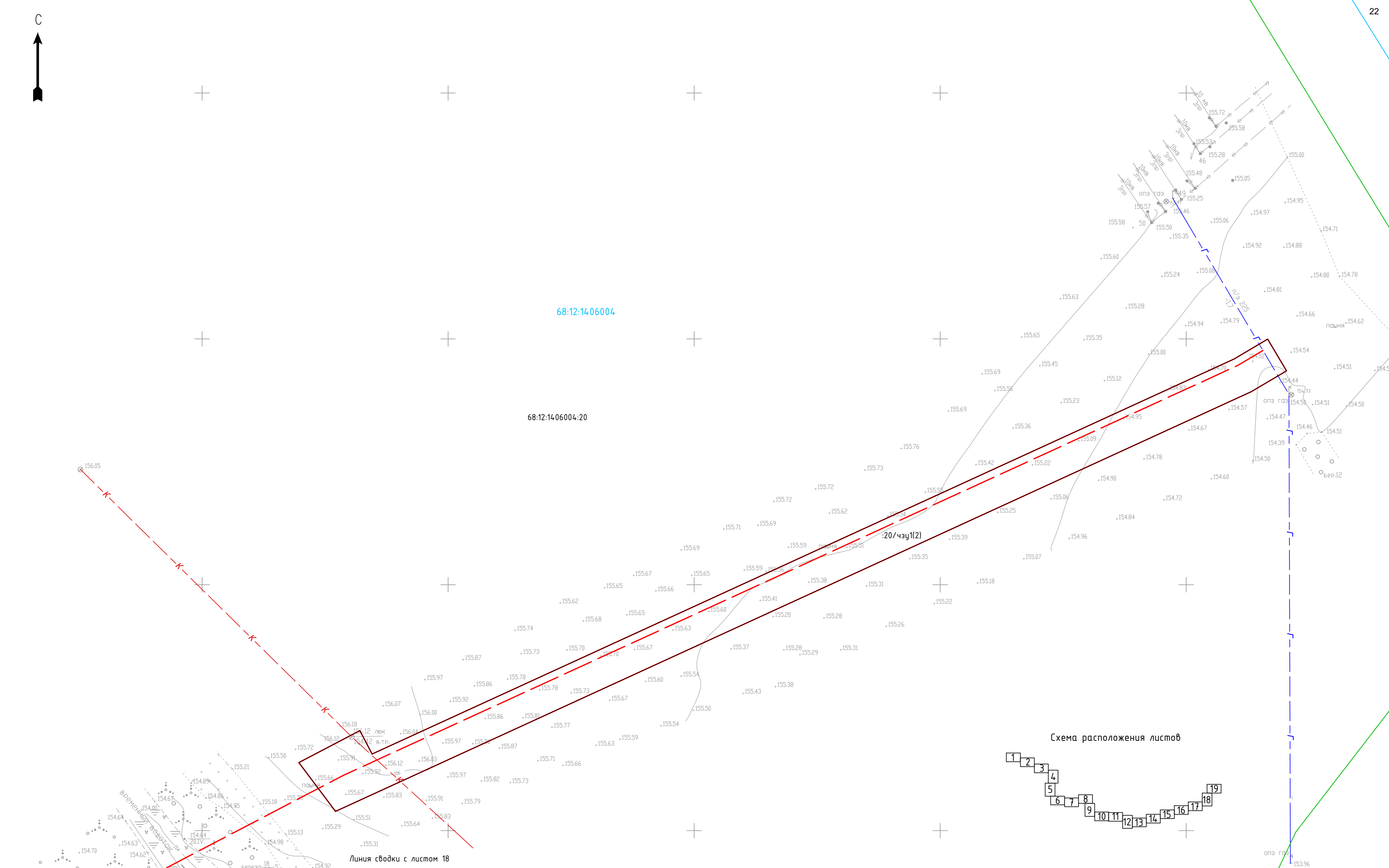


Согласовано
Взам. инв. №
Полп. и дата
Инв. № подл.

УСЛОВНЫЕ ОБОЗНАЧЕНИЯ:

	ось проектируемого газопровода		граница и условный номер образуемого земельного участка
	граница зоны планируемого размещения объекта		граница и условный номер образуемой части земельного участка
	граница муниципального образования		ЛЭП
	граница и кадастровый номер земельного участка, сведения о котором имеются в ЕГРН		ось газопровода
	граница и номер кадастрового квартала		ось канализации

68/1472-1-ПМТ.04.ГЧ									
Газопровод межпоселковый к площадке откорма №17 ООО "Тамбовская индейка" в Первомайском районе Тамбовской области									
Изм.	Колуч.	Лист	№ док.	Подп.	Дата	Проект межевания территории. Основная часть	Стадия	Лист	Листов
							ПМТ	18	
Н. контр.	Деева				07.2021		Чертеж межевания территории М 1:1000	ООО ПИ "Тамбовсельхозтехпроект"	



Согласовано
 Взам. инв. №
 Подп. и дата
 Инв. № подл.

УСЛОВНЫЕ БОЗНАЧЕНИЯ:

	ось проектируемого газопровода
	граница зоны планируемого размещения объекта
	граница муниципального образования
	граница и кадастровый номер земельного участка, сведения о котором имеются в ЕГРН
	граница и номер кадастрового квартала

	граница и условный номер образуемого земельного участка
	граница и условный номер образуемой части земельного участка
	ЛЭП
	ось газопровода
	ось канализации

					68/1472-1-ПМТ.04.ГЧ				
					Газопровод межпоселковый к площадке откорма №17 ООО "Тамбовская индейка" в Первомайском районе Тамбовской области				
Изм.	Колуч.	Лист	№ док.	Подп.	Дата	Проект межевания территории. Основная часть	Стадия	Лист	Листов
				<i>Кузюнов</i>	07.2021		ПМТ	19	
Нач. отд.	Рябов			<i>Рябов</i>	07.2021				
Разраб.	Кочергина			<i>Кочергина</i>	07.2021	Чертеж межевания территории М 1:1000	ООО ПИ "Тамбовсельхозтехпроект"		
Н. контр.	Деева			<i>Деева</i>	07.2021				

1 Исходная разрешительная документация

Документация по планировке территории – «Проект планировки территории и проект межевания территории, предусматривающие размещение объекта «Газопровод межпоселковый к площадке откорма №17 ООО «Тамбовская индейка» в Первомайском районе Тамбовской области» разработана на основании:

- Программы газификации регионов РФ;
- Постановления администрации Первомайского района Тамбовской области №452 от 21.05.2021г.;
- задания на разработку документации по планировке территории;
- Градостроительного кодекса РФ от 29.12.2004 г. №190-ФЗ;
- Федерального закона от 29.12.2004 г. №191-ФЗ «О введении в действие Градостроительного кодекса Российской Федерации»;
- Земельного кодекса РФ от 25.10.2001 г. №136-ФЗ;
- Водного кодекса РФ (закон РФ от 03.06.2006г. №74-ФЗ);
- Федерального закона от 18.06.2001 г. №78-ФЗ «О землеустройстве»;
- Федерального закона от 24.07.2007 г. №221-ФЗ «О кадастровой деятельности»;
- Федерального закона от 06.10.1999 г. №184-ФЗ «Об общих принципах организации законодательных (представительных) и исполнительных органов государственной власти субъектов Российской Федерации»;
- Федерального закона от 06.10.03 г. №131-ФЗ «Об общих принципах организации местного самоуправления в Российской Федерации»;
- Федерального закона от 13.07.2015 г. №218-ФЗ «О государственной регистрации недвижимости»;
- Постановления Правительства Российской Федерации от 20.11.2000 №878 "Об утверждении Правил охраны газораспределительных сетей";
- Постановления Правительства Российской Федерации от 12.05.2017 г. №564 «Об утверждении положения о составе и содержании документации по планировке территории, предусматривающей размещение одного или нескольких линейных объектов»;
- Приказа Министерства строительства и жилищно-коммунального хозяйства Российской Федерации от 25.04.2017 г. №738/пр;
- Схемы территориального планирования Тамбовской области;
- Генерального плана Новоархангельского сельсовета Первомайского района Тамбовской области (в действующей редакции);
- Правил землепользования и застройки Новоархангельского сельсовета Первомайского района Тамбовской области (в действующей редакции);
- Генерального плана Старокленского сельсовета Первомайского района Тамбовской области (в действующей редакции);
- Правил землепользования и застройки Старокленского сельсовета Первомайского района Тамбовской области (в действующей редакции).

2 Сведения об образуемых земельных участках

Перечень образуемых земельных участков представлен в таблице 2.1.

Инв. № подл.	Подп. и дата	Взам. инв. №	68/1472-1-ПМТ.ОЧ.ПЗ						Стадия	Лист	Листов
			Изм.	Кол.уч.	Лист	№ док.	Подпись	Дата			
			ГИП		Кизюн		07.2021	Газопровод межпоселковый к площадке откорма №17 ООО «Тамбовская индейка» в Первомайском районе Тамбовской области Пояснительная записка	ПМТ	1	11
			Нач. отд.		Рябов		07.2021				
			Разраб.		Кочергина		07.2021		ООО ПИ «Тамбовсельхозтехпроект»		
			Н. контр.		Деева		07.2021				

Таблица 2.1 – Перечень образуемых земельных участков

Номер п/п	Условный номер образуемого земельного участка	Кадастровый номер исходного земельного участка	Площадь, кв. м	Способы образования	Сведения об отнесении к территории общего пользования	Категория земель	Вид разрешенного использования
1	68:12:0000000:1330/чзу1	68:12:0000000:1330	321	Образование части	Не относится	Земли сельскохозяйственного назначения	Для сельскохозяйственного производства
2	68:12:0000000:1327/чзу1(1)	68:12:0000000:1327	82	Образование части	Не относится	Земли сельскохозяйственного назначения	Для сельскохозяйственного производства
3	68:12:0000000:ЗУ1(1)	-	58	Образование из земель	Не относится	Земли сельскохозяйственного назначения	Трубопроводный транспорт
4	68:12:0000000:1327/чзу1(2)	68:12:0000000:1327	647	Образование части	Не относится	Земли сельскохозяйственного назначения	Для сельскохозяйственного производства
5	68:12:0000000:1327/чзу1(3)	68:12:0000000:1327	18382	Образование части	Не относится	Земли сельскохозяйственного назначения	Для сельскохозяйственного производства
6	68:12:0000000:ЗУ1(2)	-	176	Образование из земель	Не относится	Земли сельскохозяйственного назначения	Трубопроводный транспорт
7	68:12:1304002:117/чзу1(1)	68:12:1304002:117	4815	Образование части	Не относится	Земли сельскохозяйственного назначения	Животноводство

Инв. № подл.	Подп. и дата	Взам. инв. №
Изм.	Код Уч	Лист
№ док	Подп.	Дата

68/1472-1-ПМТ.ОЧ. ПЗ

Лист

2

Инв. № подл.	Подп. и дата	Взам. инв. №

Продолжение таблицы 2.1

Номер п/п	Условный номер образуемого земельного участка	Кадастровый номер исходного земельного участка	Площадь, кв. м	Способы образования	Сведения об отнесении к территории общего пользования	Категория земель	Вид разрешенного использования
8	68:12:0000000:1327/чзу1(4)	68:12:0000000:1327	5062	Образование части	Не относится	Земли сельскохозяйственного назначения	Для сельскохозяйственного производства
9	68:12:0000000:1327/чзу1(5)	68:12:0000000:1327	30361	Образование части	Не относится	Земли сельскохозяйственного назначения	Для сельскохозяйственного производства
10	68:12:0000000:1327/чзу1(6)	68:12:0000000:1327	1184	Образование части	Не относится	Земли сельскохозяйственного назначения	Для сельскохозяйственного производства
11	68:12:1304002:117/чзу1(2)	68:12:1304002:117	224	Образование части	Не относится	Земли сельскохозяйственного назначения	Животноводство
12	68:12:0000000:1327/чзу1(7)	68:12:0000000:1327	11810	Образование части	Не относится	Земли сельскохозяйственного назначения	Для сельскохозяйственного производства
13	68:12:0000000:3У1(3)	-	710	Образование из земель	Не относится	Земли сельскохозяйственного назначения	Трубопроводный транспорт

68/1472-1-ПМТ.ОЧ. ПЗ

Лист

3

Продолжение таблицы 2.1

Номер п/п	Условный номер образуемого земельного участка	Кадастровый номер исходного земельного участка	Площадь, кв. м	Способы образования	Сведения об отнесении к территории общего пользования	Категория земель	Вид разрешенного использования
14	68:12:0000000:803/чзу1	68:12:0000000:803	29837	Образование части	Не относится	Земли сельскохозяйственного назначения	Для сельскохозяйственного производства
15	68:12:0000000:ЗУ1(4)	-	125	Образование из земель	Не относится	Земли сельскохозяйственного назначения	Трубопроводный транспорт
16	68:12:0000000:ЗУ2(1)	-	12	Образование из земель	Не относится	Земли сельскохозяйственного назначения	Трубопроводный транспорт
17	68:12:1406001:9/чзу1	68:12:1406001:9	24840	Образование части	Не относится	Земли сельскохозяйственного назначения	Для сельскохозяйственного производства
18	68:12:0000000:ЗУ2(2)	-	26	Образование из земель	Не относится	Земли сельскохозяйственного назначения	Трубопроводный транспорт
19	68:12:0000000:1015/чзу1	68:12:0000000:1015	14004	Образование части	Не относится	Земли сельскохозяйственного назначения	Сельскохозяйственное использование

Инв. № подл.	Подп. и дата	Взам. инв. №

Изм.	Кол. Уч.	Лист	№ док.	Подп.	Дата

68/1472-1-ПМТ.ОЧ. ПЗ

Лист

4

Инв. № подл.	Подп. и дата	Взам. инв. №

Окончание таблицы 2.1

Номер п/п	Условный номер образуемого земельного участка	Кадастровый номер исходного земельного участка	Площадь, кв. м	Способы образования	Сведения об отнесении к территории общего пользования	Категория земель	Вид разрешенного использования
20	68:12:0000000:ЗУ2(3)	-	66	Образование из земель	Не относится	Земли сельскохозяйственного назначения	Трубопроводный транспорт
21	68:12:1406004:20/чзу1(1)	68:12:1406004:20	23664	Образование части	Не относится	Земли сельскохозяйственного назначения	Для сельскохозяйственного производства
22	68:12:1406004:20/чзу1(2)	68:12:1406004:20	6679	Образование части	Не относится	Земли сельскохозяйственного назначения	Для сельскохозяйственного производства

68/1472-1-ПМТ.ОЧ. ПЗ

Лист

5

Общая площадь земельных участков и частей земельных участков составляет 173085 кв.м.
Перечень координат характерных точек образуемых земельных участков приведен в таблице 2.2.

Таблица 2.2 - Перечень координат характерных точек образуемых земельных участков

Номера характерных точек	Координаты	
	X	Y
68:12:0000000:ЗУ1		
:ЗУ1(1)		
1	492567.92	1158283.95
2	492567.56	1158292.23
3	492560.58	1158291.85
4	492560.93	1158283.60
5	492567.92	1158283.95
:ЗУ1(2)		
6	492122.05	1159425.26
7	492121.94	1159442.85
8	492111.94	1159443.38
9	492112.05	1159425.75
6	492122.05	1159425.26
:ЗУ1(3)		
10	490904.88	1161544.02
11	490902.27	1161548.47
12	490895.01	1161545.04
13	490884.05	1161563.76
14	490829.36	1161557.66
15	490808.91	1161572.88
16	490809.08	1161564.02
17	490827.40	1161550.40
18	490880.30	1161556.30
19	490887.97	1161543.21
10	490904.88	1161544.02
:ЗУ1(4)		
20	490088.86	1163009.39
21	490086.28	1163027.00
22	490079.26	1163026.62
23	490081.87	1163008.89
24	490083.33	1163009.00
20	490088.86	1163009.39
68:12:0000000:ЗУ2		
:ЗУ2(1)		
25	490086.27	1163027.06
26	490086.02	1163028.74
27	490080.08	1163028.34
28	490079.03	1163028.18
29	490079.25	1163026.67
25	490086.27	1163027.06

Инд. № подл.	Подп. и дата	Взам. инв. №

Изм.	Кол. Уч.	Лист	№ док.	Подп.	Дата

68/1472-1-ПМТ.ОЧ. ПЗ

Лист

6

Окончание таблицы 2.2

:ЗУ2(2)		
30	490062.52	1164241.82
31	490063.71	1164246.09
32	490057.43	1164245.86
33	490056.29	1164241.80
30	490062.52	1164241.82
:ЗУ2(3)		
34	490337.22	1165189.89
35	490338.38	1165194.01
36	490323.29	1165195.74
37	490322.06	1165191.36
34	490337.22	1165189.89

3 Сведения о границах территории, применительно к которой осуществляется подготовка проекта межевания

Таблица 3.1 – Перечень координат характерных точек границ территории, применительно к которой осуществляется подготовка проекта межевания

Номер точки	Координаты	
	X	Y
1	492549.47	1158327.81
2	492550.06	1158303.08
3	492560.11	1158303.32
4	492562.30	1158250.33
5	492577.31	1158250.40
6	492576.43	1158271.65
7	492568.44	1158271.32
8	492566.88	1158308.98
9	492574.93	1158309.17
10	492574.50	1158327.04
11	492569.46	1158328.04
12	492105.14	1159411.84
13	492105.32	1159383.16
14	492125.32	1159383.29
15	492125.23	1159396.59
16	492139.56	1159396.68
17	492553.94	1158560.58
18	492558.39	1158373.30
19	492548.40	1158373.06
20	492548.99	1158348.33

Инов. № подл.	Подп. и дата	Взам. инв. №

Изм.	Кол. Уч.	Лист	№ док.	Подп.	Дата

68/1472-1-ПМТ.ОЧ. ПЗ

Лист

7

Продолжение таблицы 3.1.

64	490718.18	1160212.83
65	490692.62	1160441.98
66	490713.32	1160697.11
67	490677.03	1160829.17
68	490676.51	1160836.00
69	490683.49	1160836.54
70	490101.46	1164347.56
71	490121.41	1164418.82
72	490131.04	1164416.12
73	490137.78	1164440.20
74	490119.48	1164445.32
75	490141.04	1164522.36
76	490159.34	1164517.24
77	490166.08	1164541.31
78	490156.45	1164544.01
79	490395.53	1165398.21
80	490603.92	1166196.13
81	490634.97	1166255.42
82	490980.72	1166269.69
83	491053.02	1166313.76
84	491060.02	1166310.09
85	491070.83	1166330.74
86	491049.47	1166343.83
87	491038.19	1166322.28
88	490976.22	1166284.52
89	490625.70	1166270.05
90	490589.84	1166201.57
91	490381.05	1165402.12
92	489725.54	1163060.12
93	489731.00	1162988.63
94	489897.02	1162995.48
95	489986.06	1163015.00
97	490078.96	1163028.66
98	490081.87	1163008.89
99	490083.33	1163009.00
100	490087.67	1162810.36
101	490097.87	1162563.07
102	490103.78	1162315.11
103	490119.04	1162055.45
104	490142.37	1161806.91
105	490162.21	1161768.58
106	490292.94	1161656.38
107	490329.56	1161608.42

Индв. № подл.	Подп. и дата	Взам. инв. №

Изм.	Кол. Уч	Лист	№ док.	Подп.	Дата

68/1472-1-ПМТ.ОЧ. ПЗ

Лист

9

Окончание таблицы 3.1

153	490090.02	1163001.52
154	490083.70	1163044.51
155	489983.36	1163029.76
156	489895.09	1163010.41
157	489744.85	1163004.21
158	489740.70	1163058.62
159	490066.42	1164222.37
160	490076.05	1164219.67
161	490086.06	1164325.91
162	490104.36	1164320.79
163	490111.09	1164344.86
164	491131.13	1166469.09
165	491291.83	1166819.48
166	491299.90	1166833.11
167	491286.99	1166840.76
168	491278.52	1166826.45
169	491107.80	1166454.20
170	491127.67	1166439.30
171	491140.66	1166464.10
172	491295.59	1159918.26
173	491297.25	1159847.41
174	491317.27	1159847.74
175	491315.66	1159915.72
176	491307.59	1159918.54

Инов. № подл.	Подп. и дата	Взам. инв. №

Изм.	Кол. Уч	Лист	№ док.	Подп.	Дата

68/1472-1-ПМТ.ОЧ. ПЗ

Лист

11