













Масштаб 1:1000

Условные обозначения:

-  - граница публичного сервитута
-  - граница земельных участков, в отношении которых испрашивается публичный сервитут
-  - граница кадастрового квартала
-  - граница объекта капитального строительства, по сведениям Единого государственного реестра недвижимости
-  - кадастровый номер земельного участка, в отношении которого испрашивается публичный сервитут
-  - кадастровый номер объекта капитального строительства, по сведениям Единого государственного реестра недвижимости
-  - кадастровый номер квартала
-  - характерная точка границы публичного сервитута
-  - проектное местоположение инженерного сооружения