



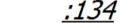


Схема расположения границ публичного сервитута

Выносной лист 1



Масштаб 1:5000

Условные обозначения

-  - Граница публичного сервитута
-  **1** - Обозначение новой характерной точки
-  **:134** - Кадастровый номер земельного участка
-  - Граница земельного участка
-  - Граница кадастрового квартала
- 68:26:0000075** - Номер кадастрового квартала

Подпись _____

Дата " ____ " ____ г.

Место для оттиска печати (при наличии) лица, составившего описание местоположения границ объекта