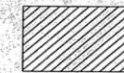

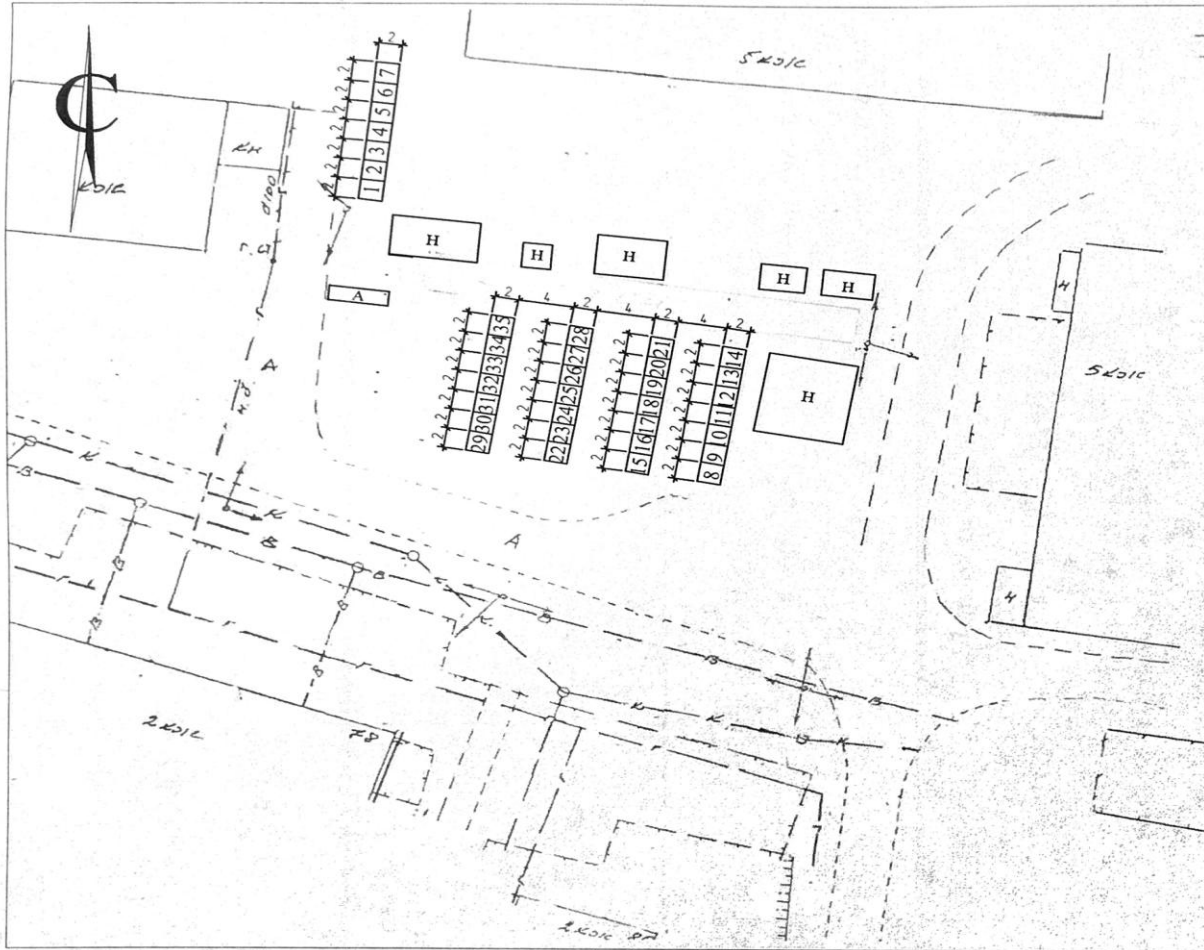



СХЕМА РАСПОЛОЖЕНИЯ МЕСТА ВОЗМОЖНОЙ ОРГАНИЗАЦИИ ДЕЯТЕЛЬНОСТИ ЯРМАРКИ
Тамбовская обл., г. Моршанск, в районе ул. Южной, д. 24 "Б"
М 1:500



место размещения ярмарочных мест

Условные обозначения

- — — — — красная линия
- — — — — линия застройки
- — — — — граница земельного участка
-  - место торговли (с указанием размера и номера места)
- — — — — газопровод
- В — — — — — водопровод
- — — — — канализация
- ← ○ → — — — — — воздушная электролиния

		2026	
Пред Комитета Ассосаба ДН			подготовлено на основании служебной записки комитета социально-экономического развития администрации города Моршанска (в лице председателя комитета Херебийовой ММ, заместителя председателя комитета Липатовой Ю.Г.)
			Тамбовская обл., г. Моршанск, ул. Южная, 24 "Б"
			Схема планировочной организации М 1500
			Комитет архитектуры, градостроительства и благоустройства администрации города
			Статья Лист Листов