



**ТАМБОВСКАЯ ОБЛАСТЬ
КОТОВСКИЙ ГОРОДСКОЙ СОВЕТ НАРОДНЫХ ДЕПУТАТОВ**

Шестой созыв – девяностое заседание

Р Е Ш Е Н И Е

20 февраля 2020 г.

№ 817

г. Котовск

**О присвоении наименования элементам планировочной структуры
на территории городского округа – город Котовск**

Рассмотрев материалы, представленные главой города Котовска по присвоению наименования элементам планировочной структуры на территории городского округа – город Котовск, в соответствии с Уставом города Котовска и учитывая заключения постоянных комиссий городского Совета,

Котовский городской Совет народных депутатов р е ш и л:

1. Присвоить элементу планировочной структуры на территории городского округа – город Котовск в юго-восточной части города, следующее наименование:

- территория Городское кладбище (новое) согласно приложению № 1 к настоящему решению.

2. Присвоить элементу планировочной структуры на территории городского округа – город Котовск в юго-восточной части города, следующее наименование:

- территория Городское кладбище (старое) согласно приложению № 2 к настоящему решению.

3. Настоящее решение вступает в силу на следующий день после дня официального опубликования в газете «Наш вестник» и подлежит размещению (опубликованию) на сайте сетевого издания «РИА ТОП68» в информационно-телекоммуникационной сети Интернет (www.top68.ru).

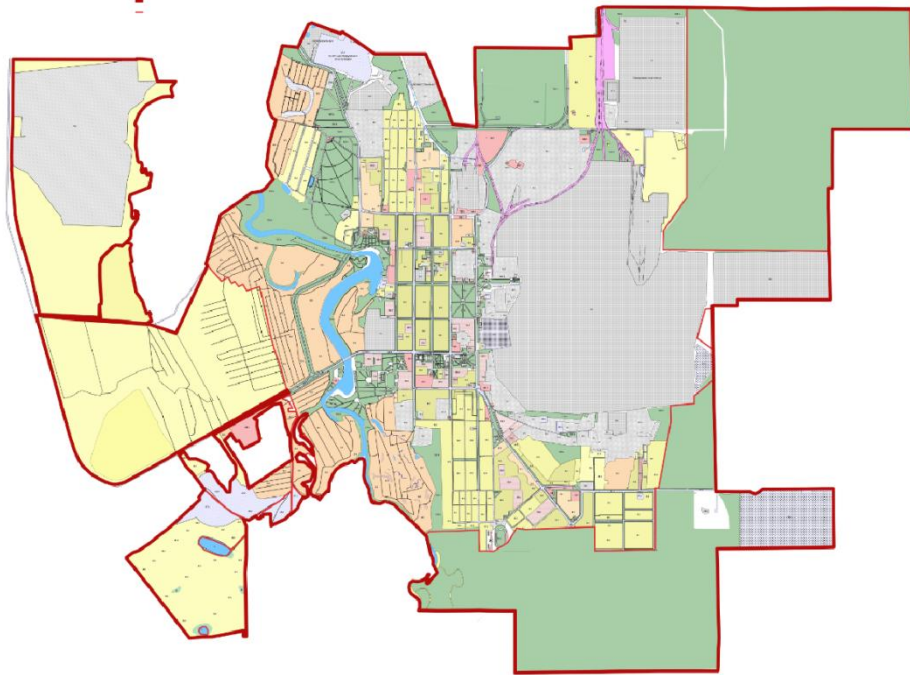
Глава
города Котовска

А.М. Плахотников


Председатель Котовского
городского Совета народных депутатов

А.В. Кочетков

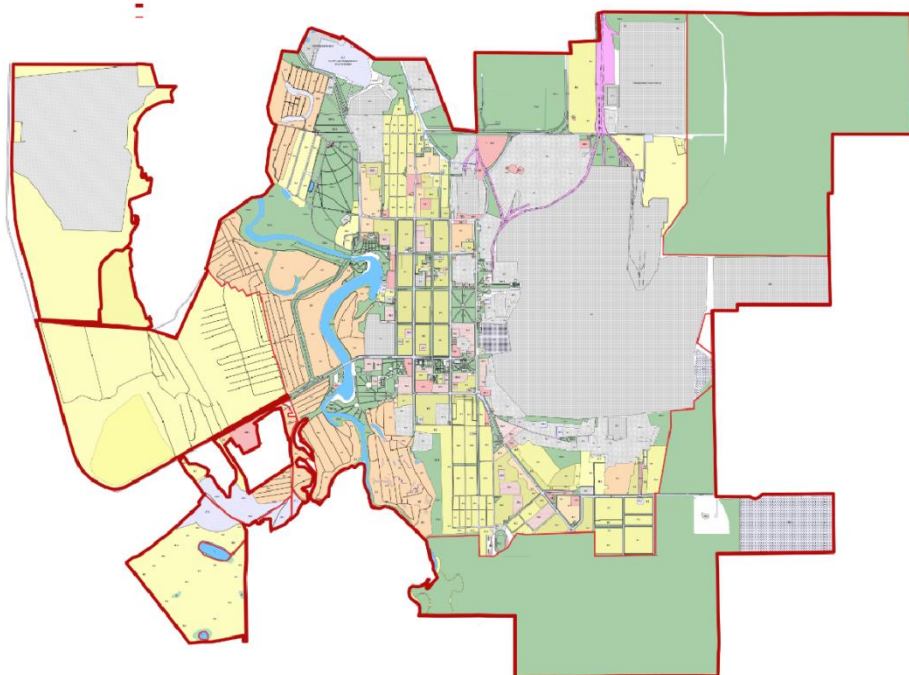
Фрагмент 1 Карта города



Фрагмент 2 территория Городское кладбище (новое)



Фрагмент 1 Карта города



Фрагмент 2 территория Городское кладбище (старое)

